STOKA
"D1"

M 1:500/100

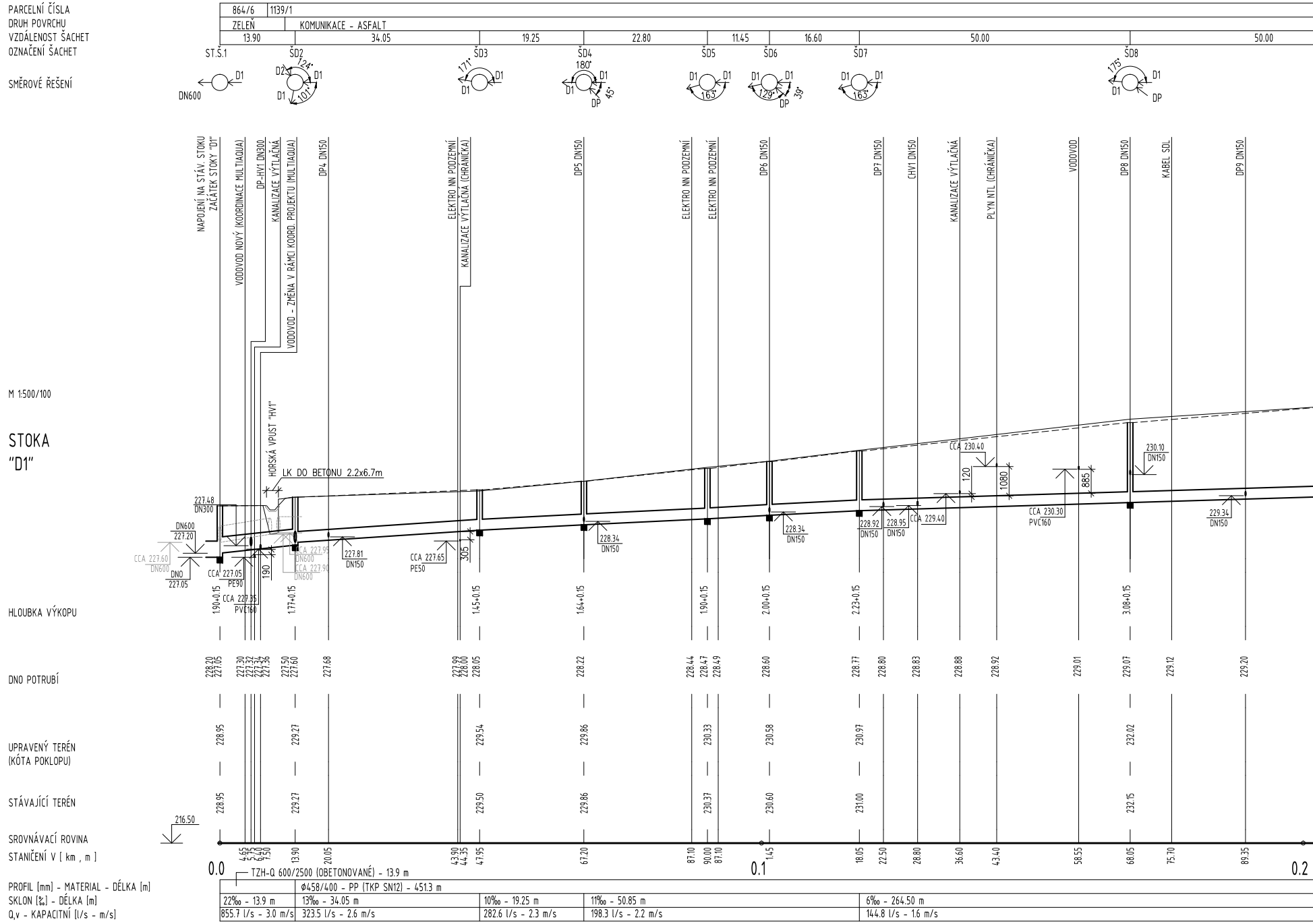
PARCELNÍ ČÍSLA
864/6
1139/1
DRUH POVRCHU
ZELEŇ
KOMUNIKACE - ASFALT
VZDÁLENOST ŠACHET
13.90
34.05
19.25
22.80
11.45
16.60
50.00
50.00
OZNAČENÍ ŠACHET
ST.Š.1
ŠD2
ŠD3
ŠD4
ŠD5
ŠD6
ŠD7
ŠD8
SMĚROVÉ ŘEŠENÍ
DN600
D1
D2
124°
101°
171°
180°
45°
DP
163°
129°
39°
175°
NAPOJENÍ NA STÁV. STOKU
ZAČÁTEK STOKY "D1"
VODOVOD NOVÝ (KOORDINACE MULTIAQUA)
DP-HV1 DN300
KANALIZACE VÝTLAČNÁ
VODOVOD - ZMĚNA V RÁMCI KOORD. PROJEKTU (MULTIAQUA)
DP4 DN150
ELEKTRO NN PODZEMNÍ
KANALIZACE VÝTLAČNÁ (CHRÁNIČKA)
DP5 DN150
ELEKTRO NN PODZEMNÍ
ELEKTRO NN PODZEMNÍ
DP6 DN150
DP7 DN150
CHV1 DN150
KANALIZACE VÝTLAČNÁ
PLYN NTL (CHRÁNIČKA)
VODOVOD
DP8 DN150
KABEL SDL
DP9 DN150
HORSKÁ VPUST "HV1"
LK DO BETONU 2.2x6.7m
227.48
DN300
DN600
227.20
CCA 227.60
DN600
DNO
227.05
CCA 227.05
PE90
190
CCA 227.35
PVC160
CCA 227.95
DN600
CCA 227.90
DN600
227.81
DN150
CCA 227.65
PE50
305
228.34
DN150
228.34
DN150
228.92
DN150
228.95
DN150
CCA 229.40
CCA 230.40
120
1080
CCA 230.30
PVC160
885
230.10
DN150
229.34
DN150
HLOUBKA VÝKOPU
1.90+0.15
1.77+0.15
1.45+0.15
1.64+0.15
1.90+0.15
2.00+0.15
2.23+0.15
3.08+0.15
DNO POTRUBÍ
228.20
227.05
227.30
227.32
227.34
227.36
227.50
227.60
227.68
227.99
228.00
228.05
228.22
228.44
228.47
228.49
228.60
228.77
228.80
228.83
228.88
228.92
229.01
229.07
229.12
229.20
UPRAVENÝ TERÉN
(KÓTA POKLOPU)
228.95
229.27
229.54
229.86
230.33
230.58
230.97
232.02
STÁVAJÍCÍ TERÉN
228.95
229.27
229.50
229.86
230.37
230.60
231.00
232.15
SROVNÁVACÍ ROVINA
216.50
STANIČENÍ V [km , m]
4.65
5.25
5.75
6.40
7.50
13.90
20.05
43.90
44.35
47.95
67.20
87.10
90.00
87.10
1.45
18.05
22.50
28.80
36.60
43.40
58.55
68.05
75.70
89.35
0.0
0.1
0.2
PROFIL [mm] - MATERIAL - DÉLKA [m]
TZH-Q 600/2500 (OBETONOVANÉ) - 13.9 m
Φ458/400 - PP (TKP SN12) - 451.3 m
SKLON [‰] - DÉLKA [m]
22‰ - 13.9 m
13‰ - 34.05 m
10‰ - 19.25 m
11‰ - 50.85 m
6‰ - 264.50 m
Q,v - KAPACITNÍ [l/s - m/s]
855.7 l/s - 3.0 m/s
323.5 l/s - 2.6 m/s
282.6 l/s - 2.3 m/s
198.3 l/s - 2.2 m/s
144.8 l/s - 1.6 m/s

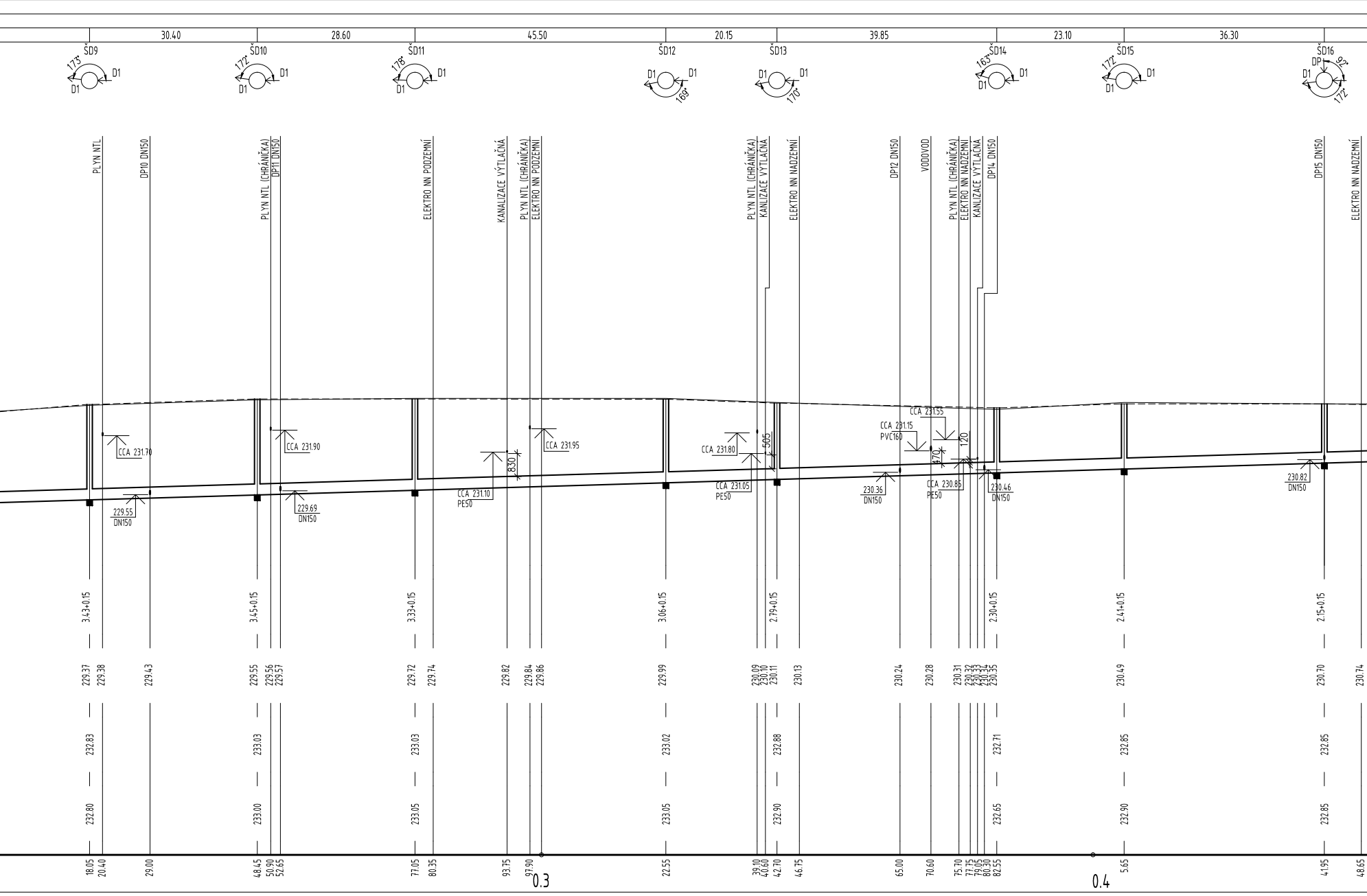
30.40
28.60
45.50
20.15
39.85
23.10
36.30
ŠD9
ŠD10
ŠD11
ŠD12
ŠD13
ŠD14
ŠD15
ŠD16
D1
DP
173°
172°
178°
169°
170°
163°
172°
92°
172°
PLYN NTL
DP10 DN150
PLYN NTL (CHRÁNIČKA)
DP11 DN150
ELEKTRO NN PODZEMNÍ
KANALIZACE VÝTLAČNÁ
PLYN NTL (CHRÁNIČKA)
ELEKTRO NN PODZEMNÍ
PLYN NTL (CHRÁNIČKA)
KANLIZACE VÝTLAČNÁ
ELEKTRO NN NADZEMNÍ
DP12 DN150
VODOVOD
PLYN NTL (CHRÁNIČKA)
ELEKTRO NN NADZEMNÍ
KANLIZACE VÝTLAČNÁ
DP14 DN150
DP15 DN150
ELEKTRO NN NADZEMNÍ
CCA 231.70
229.55
DN150
CCA 231.90
229.69
DN150
830
CCA 231.10
PE50
CCA 231.95
CCA 231.80
505
CCA 231.05
PE50
CCA 231.55
CCA 231.15
PVC160
120
470
230.36
DN150
CCA 230.85
PE50
230.46
DN150
230.82
DN150
3.43+0.15
3.45+0.15
3.33+0.15
3.06+0.15
2.79+0.15
2.30+0.15
2.41+0.15
2.15+0.15
229.37
229.38
229.43
229.55
229.56
229.57
229.72
229.74
229.82
229.84
229.86
229.99
230.09
230.10
230.11
230.13
230.24
230.28
230.31
230.32
230.33
230.34
230.35
230.49
230.70
230.74
232.83
233.03
233.03
233.02
232.88
232.71
232.85
232.85
232.80
233.00
233.05
233.05
232.90
232.65
232.90
232.85
18.05
20.40
29.00
48.45
50.90
52.65
77.05
80.35
93.75
97.90
0.3
22.55
39.10
40.60
42.70
46.75
65.00
70.60
75.70
77.75
79.05
80.30
82.55
0.4
5.65
41.95
48.65

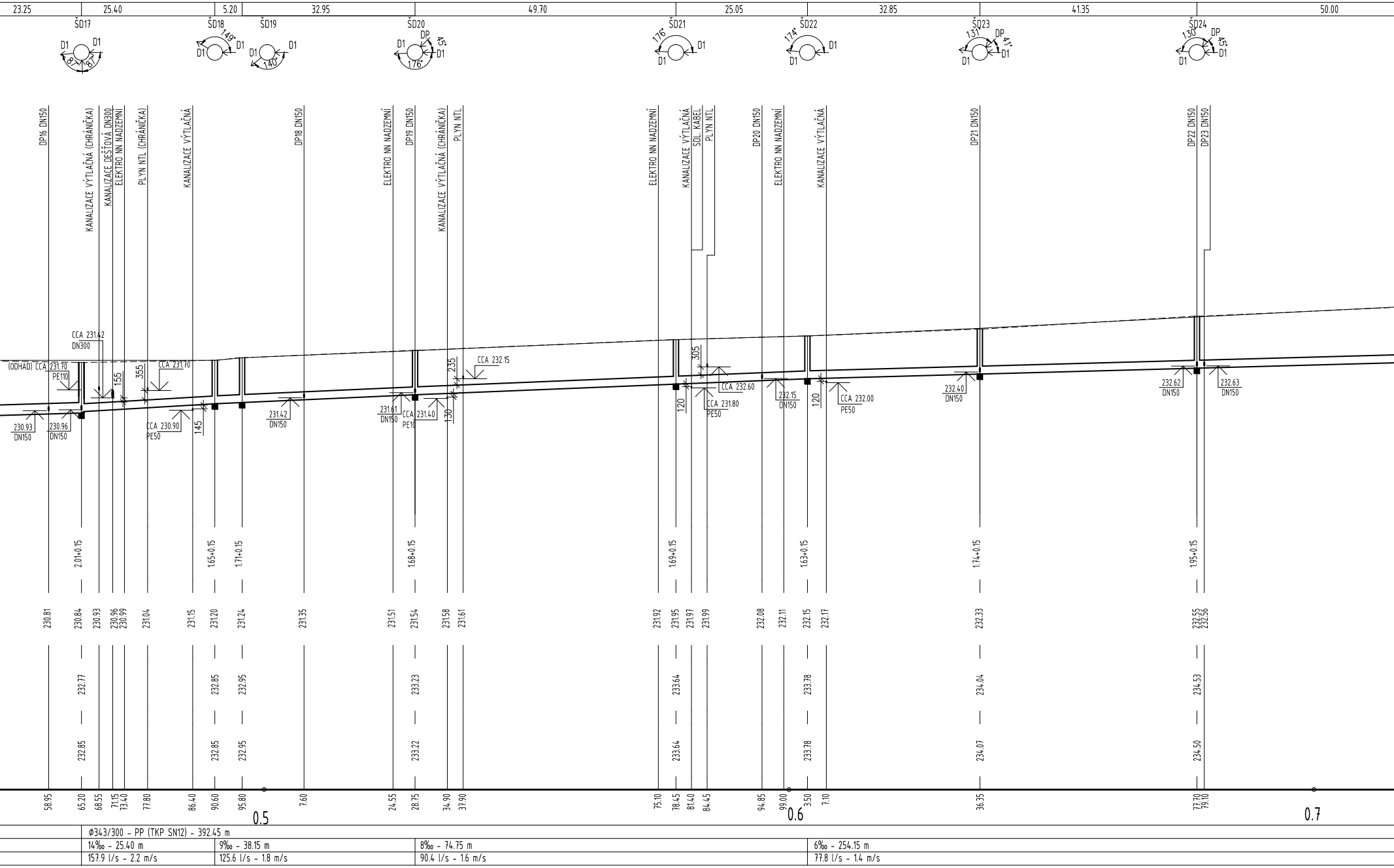
23.25
25.40
5.20
32.95
49.70
25.05
32.85
41.35
50.00
ŠD17
ŠD18
ŠD19
ŠD20
ŠD21
ŠD22
ŠD23
ŠD24
D1
DP
81°
149°
140°
176°
45°
174°
131°
41°
130°
DP16 DN150
KANALIZACE VÝTLAČNÁ (CHRÁNIČKA)
KANALIZACE DEŠŤOVÁ DN300
ELEKTRO NN NADZEMNÍ
PLYN NTL (CHRÁNIČKA)
KANALIZACE VÝTLAČNÁ
DP18 DN150
DP19 DN150
PLYN NTL
SDL. KABEL
DP20 DN150
DP21 DN150
DP22 DN150
DP23 DN150
CCA 231.42
DN300
(ODHAD) CCA 231.70
PE110
CCA 231.70
155
355
CCA 230.90
PE50
145
230.93
DN150
230.96
231.42
231.61
CCA 231.40
PE10
130
235
CCA 232.15
305
120
CCA 232.60
CCA 231.80
232.15
CCA 232.00
232.40
232.62
232.63
2.01+0.15
1.65+0.15
1.71+0.15
1.68+0.15
1.69+0.15
1.63+0.15
1.74+0.15
1.95+0.15
230.81
230.84
230.93
230.96
230.99
231.04
231.15
231.20
231.24
231.35
231.51
231.54
231.58
231.61
231.92
231.95
231.97
231.99
232.08
232.11
232.15
232.17
232.33
232.55
232.56
232.77
232.85
232.95
233.23
233.64
233.78
234.04
234.53
232.85
232.85
232.95
233.22
233.64
233.78
234.07
234.50
58.95
65.20
68.55
71.15
73.40
77.80
86.40
90.60
95.80
7.60
24.55
28.75
34.90
37.90
75.10
78.45
81.40
84.45
94.85
99.00
3.50
7.10
36.35
77.70
79.10
0.5
0.6
0.7
Ø343/300 - PP (TKP SN12) - 392.45 m
14‰ - 25.40 m
157.9 l/s - 2.2 m/s
9‰ - 38.15 m
125.6 l/s - 1.8 m/s
8‰ - 74.75 m
90.4 l/s - 1.6 m/s
6‰ - 254.15 m
77.8 l/s - 1.4 m/s

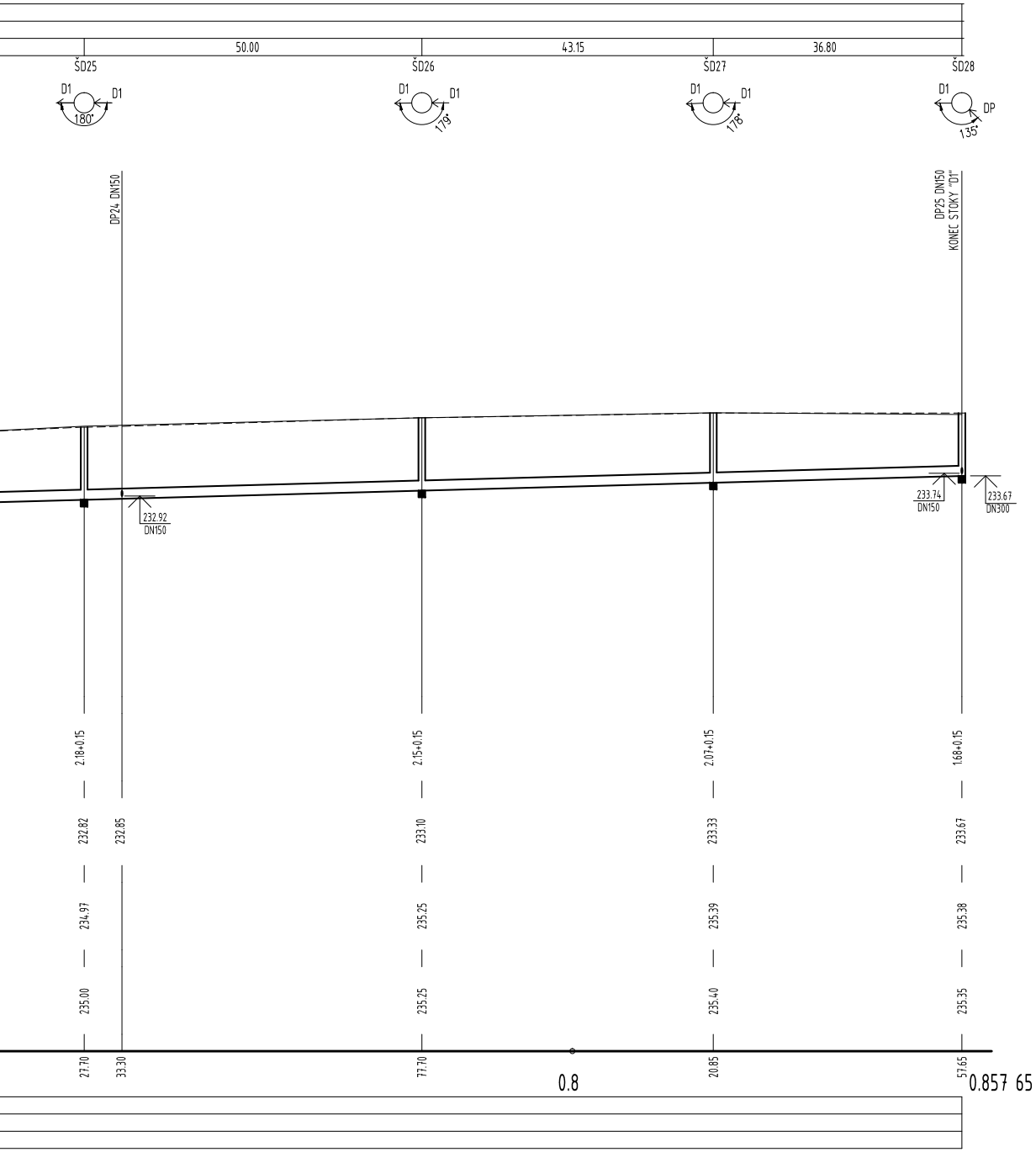
50.00
43.15
36.80
ŠD25
ŠD26
ŠD27
ŠD28
D1
D1
180°
D1
D1
179°
D1
D1
178°
D1
DP
135°
DP24 DN150
DP25 DN150
KONEC STOKY "D1"
232.92
DN150
233.74
DN150
233.67
DN300
2.18+0.15
2.15+0.15
2.07+0.15
1.68+0.15
232.82
232.85
233.10
233.33
233.67
234.97
235.25
235.39
235.38
235.00
235.25
235.40
235.35
27.70
33.30
77.70
20.85
57.65
0.8
0.857 65

Rekonstrukce silnice II/298 Rokytno

STOKA "D1" - PODÉLNÝ PROFIL

LEGENDA

───	STÁVAJÍCÍ TERÉN
- - - -	TERÉN UPRAVENÝ
━━━	POTRUBÍ
- - - -	STÁVAJÍCÍ (VYBOURANÉ) POTRUBÍ

POZNÁMKA:

PŘED ZAPOČETÍM STAVEBNÍCH PRACÍ BUDOU VYTYČENY VEŠKERÉ VENKOVNÍ SÍTĚ DOTČENÉ STAVBOU A OVĚŘENY VÝŠKY NAPOJENÍ NAVRŽENÝCH SÍTÍ. V MÍSTĚ KŘÍŽENÍ NAVRŽENÝCH A STÁVAJÍCÍCH INŽENÝRSKÝCH SÍTÍ BUDOU PROVEDENY RUČNĚ KOPANÉ SONDY A BUDE OVĚŘENO JEJICH VÝŠKOVÉ ULOŽENÍ S PŘEDPOKLÁDANÝM VEDENÍM V PROJEKTOVÉ DOKUMENTACI. V PŘÍPADĚ ODCHYLEK BUDE UPRAVENA TRASA A VÝŠKOVÝ NÁVRH NOVÝCH INŽENÝRSKÝCH SÍTÍ. ZÁKRES STÁVAJÍCÍCH INŽENÝRSKÝCH SÍTÍ JE POUZE ORIENTAČNÍ.
PŘED VÝSTAVBOU BUDOU OVĚŘENY VÝŠKY A DIMENZE NAPOJOVACÍCH BODŮ.

SOUŘADNICOVÝ SYSTÉM: S-JTSK
VÝŠKOVÝ SYSTÉM: BALT p.v.

± 0.000 = ... m n.m.

...	...	07/2021
Index	Změna	Datum

Vypracoval Ing. K. Pokorná	Kontroloval Ing. Kolář M.	VDI PROJEKT s.r.o. vodohospodářská a dopravní infrastruktura K Botiči 1453/6, 101 00 Praha 10	
Zodpovědný projektant Ing. Kolář M.	Hlavní inženýr projektu Ing. Kolář M.		
Akce Rekonstrukce silnice II/298 Rokytno		Investor Pardubický kraj Komenského náměstí 125, 532 11 Pardubice	
Objekt SO 301		Obec Rokytno	Kraj Pardubický
		Technická zpráva D.1.3.1	Formát -
Profese Vodohospodářské stavby		Stupeň PDPS	Měřítko 1:500 / 100
Název přílohy STOKA "D1" - PODÉLNÝ PROFIL		Číslo zakázky 24/21	Paré
		Číslo přílohy D.1.3.4	