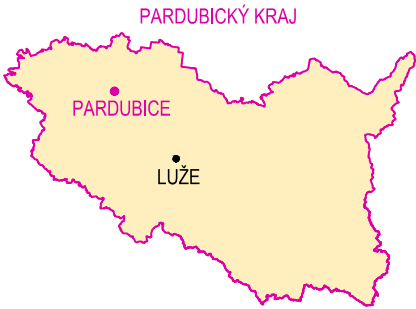




- LEGENDA:
- ZÁJMOVÝ ÚSEK - SILNICE II/356 RADIM
  - ZÁJMOVÝ ÚSEK - SILNICE II/356 LUŽE (NAVAZUJÍCÍ PD)
  - ZÁJMOVÝ ÚSEK - CHODNÍK PRO CHODCE, RADIM - LUŽE (NAVAZUJÍCÍ PD)
  - ZÁJMOVÁ OBLAST - OKOLÍ SILNICE II/356 V ÚSEKU RADIM - LUŽE
  - SOUVISEJÍCÍ STAVBA - VÝSTAVBA NOVÉHO CHODNÍKU V OBCI RADIM (PŘEDPOKLÁDANÁ REALIZACE ROK 2022) - PLÁNOVANÁ AKCE MĚSTA LUŽE
  - REKONSTRUOVANÁ SILNICE III/3561 (REALIZACE ROK 2021)
  - SOUVISEJÍCÍ STAVBA - MOST EV.Č.356-001 RADIM, PROVIZORNÍ MOST


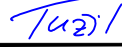


ZÁKLADNÍ ÚDAJE SILNICE II/356 RADIM :  
- REKONSTRUKCE V DÉLCE CCA 377,43 m  
- PLOCHA OBRUSNÉ VRSTVY SILNICE II/356 CCA 2346 M²

V KOORDINACI S OKOLNÍMI NAVAZUJÍCÍMI STAVBAMI, JE ZAČÁTEK ZÁJMOVÉHO ÚSEKU DLE TÉTO PD, VE STANIČENÍ KM 0,027.



S–JTSK

Výškový systém B.p.v.

PROJEKTANT: Ing. Adam Tužil	VYPRACOVAL: Ing. Adam Tužil	KONTROLOVAL: Ing. František Haburaj, Ph.D.	ZPRACOVATEL: <div>DSP a.s.</div>	
				
INVESTOR: Správa a údržba silnic Pardubického kraje, Doubravice 98, Pardubice 533 53			ČÍSLO ZAKÁZKY:	FORMÁTY:
KRAJ / OBEC: Pardubický kraj				2 x A4
STAVBA:  SILNICE II/356 RADIM  STAVEBNÍ OBJEKT: C. SITUAČNÍ VÝKRESY			DATUM: 05. 2023	PARÉ:
			STUPEŇ: PDPS	
			MĚŘITKO: 1:10 000	
			NÁZEV PŘÍLOHY:  SITUAČNÍ VÝKRES ŠIRŠÍCH VZTAHŮ	
DOKUMENTACI LZE UŽÍVAT POUZE VE SMYSLU PŘÍSLUŠNÉ SMLOUVY O DÍLO. VÝKRES, ČI JEHO ČÁST, MŮŽE BÝT KOPIROVÁN NEBO JINÝM ZPŮSOBEM ROZŠÍŘOVÁN POUZE PO PŘEDCHOZÍM SOUHLASU ZPRACOVATELE.				