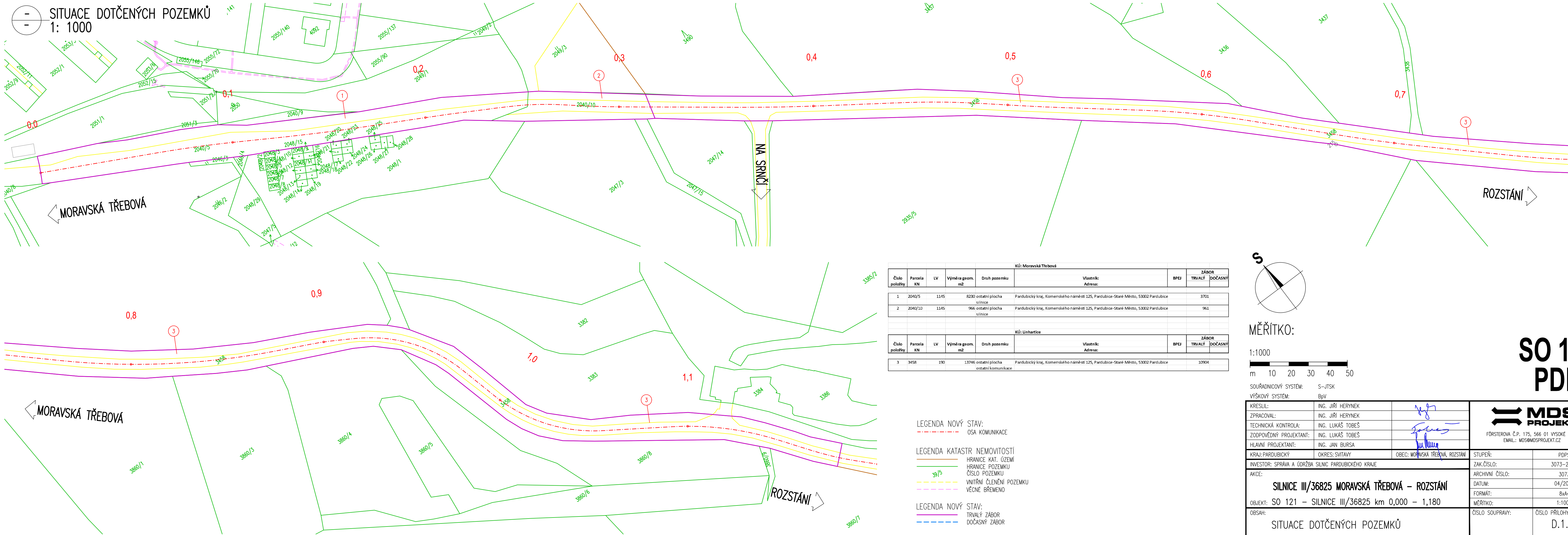


SITUACE DOTČENÝCH POZEMKŮ
1: 1000

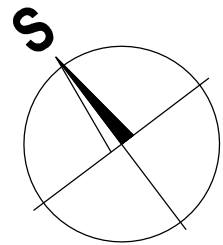


KÚ: Moravská Třebová							
Číslo položky	Parcela KN	LV	Výměra geom. m2	Druh pozemku	Vlastník: Adresa:	BPEJ	ZÁBOR TRVALÝ DOČASNÝ
1	2040/5	1145	8230 ostatní plocha	silnice	Pardubický kraj, Komenského náměstí 125, Pardubice-Staré Město, 53002 Pardubice		3701
2	2040/10	1145	966 ostatní plocha	silnice	Pardubický kraj, Komenského náměstí 125, Pardubice-Staré Město, 53002 Pardubice		961
KÚ: Únhartice							
Číslo položky	Parcela KN	LV	Výměra geom. m2	Druh pozemku	Vlastník: Adresa:	BPEJ	ZÁBOR TRVALÝ DOČASNÝ
3	3458	190	13746 ostatní plocha	ostatní komunikace	Pardubický kraj, Komenského náměstí 125, Pardubice-Staré Město, 53002 Pardubice		10904

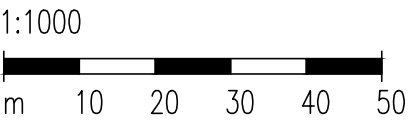
LEGENDA NOVÝ STAV:
- - - - - OSA KOMUNIKACE

LEGENDA KATASTR NEMOVITOSTÍ
- - - - - HRANICE KAT. OZEMÍ
- - - - - HRANICE POZEMKU
- - - - - ČÍSLO POZEMKU
- - - - - VNITŘNÍ ČLENĚNÍ POZEMKU
- - - - - VĚCNÉ BŘEMENO

LEGENDA NOVÝ STAV:
- - - - - TRVALÝ ZÁBOR
- - - - - DOČASNÝ ZÁBOR



MĚŘÍTKO:



SOUŘADNICOVÝ SYSTÉM: S-JTSK
VÝŠKOVÝ SYSTÉM: BpV

KRESLIL:	ING. JIŘÍ HERYNEK	
ZPRACOVAL:	ING. JIŘÍ HERYNEK	
TECHNICKÁ KONTROLA:	ING. LUKÁŠ TOBEŠ	
ZODPOVĚDNÝ PROJEKTANT:	ING. LUKÁŠ TOBEŠ	
HLAVNÍ PROJEKTANT:	ING. JAN BURSA	
KRAJ: PARDUBICKÝ	OKRES: SVITAVY	OBEC: MORAVSKÁ TŘEBOVÁ, ROZSTÁNÍ

INVESTOR: SPRÁVA A ÚDRŽBA SILNIC PARDUBICKÉHO KRAJE	STUPEŇ:	PDPS
AKCE:	ZAK.ČÍSLO:	3073-24-3
	ARCHIVNÍ ČÍSLO:	3073
	DATUM:	04/2024
	FORMÁT:	8x44
	MĚŘÍTKO:	1:1000

OBJEKT: SO 121 – SILNICE III/36825 km 0,000 – 1,180	ČÍSLO SOUPRAVY:	ČÍSLO PŘÍLOHY:
OBSAH: SITUACE DOTČENÝCH POZEMKŮ		D.1.9.

SO 121
PDPS



FÖRSTEROVA Č.P. 175, 566 01 VYSOKÉ MÝTO
EMAIL: MDS@MDSPROJEKT.CZ