

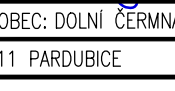



# F.9. PDPS

SOUŘADNICOVÝ SYSTÉM: S-JTSK  
VÝŠKOVÝ SYSTÉM: BpV

KRESLIL:	KOLEKTIV	  	 FÖRSTEROVA Č.P. 175, 566 01 VYSOKÉ MÝTO EMAIL: MDS@MDSPROJEKT.CZ	
ZPRACOVAL:	ING. FRANTIŠEK DOUBRAVSKÝ			
TECHNICKÁ KONTROLA:	ING. JAN BURSA			
ZODPOVĚDNÝ PROJEKTANT:	ING. JAN BURSA			
HLAVNÍ PROJEKTANT:	ING. FRANTIŠEK DOUBRAVSKÝ			
KRAJ: PARDUBICKÝ	OKRES: ÚSTÍ NAD ORLICÍ	OBEC: DOLNÍ ČERMNÁ	STUPEŇ:	PDPS
INVESTOR: PARDUBICKÝ KRAJ, KOMENSKÉHO NÁMĚSTÍ 125, 532 11 PARDUBICE			ZAK.ČÍSLO:	3291-25-3
AKCE:  <b>MOST EV. Č. 314-003 DOLNÍ ČERMNÁ</b>  OBJEKT: <b>F.9. LESNÍ PŘÍLOHA</b>			ARCHIVNÍ ČÍSLO:	3291
			DATUM:	04/2025
			FORMÁT:	
			MĚŘÍTKO:	-
OBSAH:  <b>INFORMACE O POZEMCÍCH</b>			ČÍSLO SOUPRAVY:	ČÍSLO PŘÍLOHY: <b>F.9.3.</b>



## Informace o pozemku

Parcelní číslo:	<a href="#">8029</a>
Obec:	<a href="#">Dolní Čermná [580112]</a>
Katastrální území:	<a href="#">Dolní Čermná [628883]</a>
Číslo LV:	<a href="#">594</a>
Výměra [m <sup>2</sup> ]:	20162
Typ parcely:	Parcela katastru nemovitostí
Mapový list:	<a href="#">DKM</a>
Určení výměry:	Ze souřadnic v S-JTSK
Druh pozemku:	lesní pozemek



## Vlastníci, jiní oprávnění

Vlastnické právo	Podíl
Jansa & synové s.r.o., Malátova 461/17, Smíchov, 15000 Praha 5	

## Způsob ochrany nemovitosti

Název
pozemek určený k plnění funkcí lesa

## Seznam BPEJ

Parcela nemá evidované BPEJ.

## Omezení vlastnického práva

Typ
Věcné břemeno (podle listiny)

## Jiné zápisy


Nejsou evidovány žádné jiné zápisy.


📌 Řízení, v rámci kterých byl k nemovitosti zapsán cenový údaj

Nemovitost je v územním obvodu, kde státní správu katastru nemovitostí ČR vykonává [Katastrální úřad pro Pardubický kraj](#), [Katastrální pracoviště Ústí nad Orlicí](#)

Zobrazené údaje mají informativní charakter. Platnost dat k 30.08.2024 07:00.

## Informace o pozemku

Parcelní číslo: [8025](#) 

Obec: [Dolní Čermná \[580112\]](#) 

Katastrální území: [Dolní Čermná \[628883\]](#)

Číslo LV: [594](#)

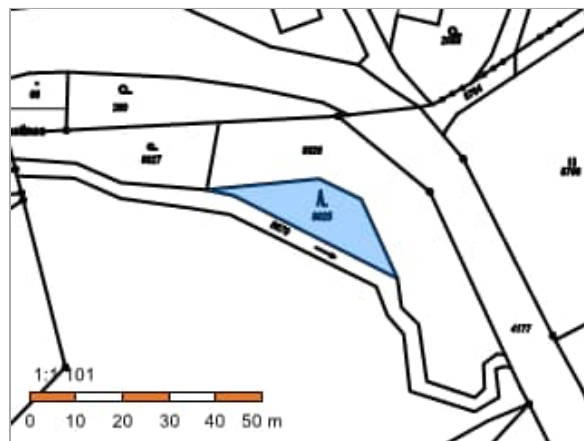
Výměra [m<sup>2</sup>]: 306

Typ parcely: Parcela katastru nemovitostí

Mapový list: [DKM](#)

Určení výměry: Ze souřadnic v S-JTSK

Druh pozemku: lesní pozemek



## Vlastníci, jiní oprávnění

### Vlastnické právo

Podíl

Jansa & synové s.r.o., Malátova 461/17, Smíchov, 15000 Praha 5

## Způsob ochrany nemovitosti

### Název

pozemek určený k plnění funkcí lesa

## Seznam BPEJ

Parcela nemá evidované BPEJ.

## Omezení vlastnického práva


### Typ

Věcné břemeno (podle listiny)

## Jiné zápisy

Nejsou evidovány žádné jiné zápisy.

 Řízení, v rámci kterých byl k nemovitosti zapsán cenový údaj

Nemovitost je v územním obvodu, kde státní správu katastru nemovitostí ČR vykonává [Katastrální úřad pro Pardubický kraj](#), [Katastrální pracoviště Ústí nad Orlicí](#) 

Zobrazené údaje mají informativní charakter. Platnost dat k 30.08.2024 07:00.