

SEZNAM PŘÍLOH:


F. DOKLADOVÁ ČÁST

- F. 1. VYJÁDŘENÍ O EXISTANCI INŽ. SÍTÍ – Telefónica Czech Republik, a.s.
F. 2. VYJÁDŘENÍ O EXISTANCI INŽ. SÍTÍ – ČEZ Distribuce, a.s.
F. 3. VYJÁDŘENÍ O EXISTANCI INŽ. SÍTÍ – ČEZ ICT Services, a.s.
F. 4. VYJÁDŘENÍ O EXISTANCI INŽ. SÍTÍ – RWE Distribuční služby, s.r.o. (VČP Net, s.r.o.)
F. 5. VYJÁDŘENÍ O EXISTANCI INŽ. SÍTÍ – NejTV a.s.
F. 6. VYJÁDŘENÍ O EXISTANCI INŽ. SÍTÍ – Vojenská ubytovací a stavební správa Pardubice
F. 7. VYJÁDŘENÍ O EXISTANCI INŽ. SÍTÍ – Vodovody a kanalizace Jablonné nad Orlicí, a.s.
F. 8. VYJÁDŘENÍ O EXISTANCI INŽ. SÍTÍ – Obec Sobkovice
F. 9. VYJÁDŘENÍ O EXISTANCI INŽ. SÍTÍ – ČD–telematika a.s.
F. 10. VYJÁDŘENÍ K PROJEKTOVÉ DOKUMENTACI – Městský úřad Jablonné nad Orlicí
F. 11. VYJÁDŘENÍ K PROJEKTOVÉ DOKUMENTACI – Městský úřad Žamberk
F. 12. VYJÁDŘENÍ K PROJEKTOVÉ DOKUMENTACI – Povodí Labe, státní podnik
F. 13. VYJÁDŘENÍ K PROJEKTOVÉ DOKUMENTACI – HZS Pardubického kraje
F. 14. VYJÁDŘENÍ K PROJEKTOVÉ DOKUMENTACI – Policie ČR, Dopravní inspektorát
F. 15. VYJÁDŘENÍ K PROJEKTOVÉ DOKUMENTACI – RWE Distribuční služby, s.r.o. (VČP Net, s.r.o.)
F. 16. VYJÁDŘENÍ K PROJEKTOVÉ DOKUMENTACI – Drážní úřad
F. 17. VYJÁDŘENÍ K PROJEKTOVÉ DOKUMENTACI – Správa železniční dopravní cesty, státní organizace
F. 18. VYJÁDŘENÍ K PROJEKTOVÉ DOKUMENTACI – Krajská hygienická stanice Pardubického kraje
F. 19. ČESKÝ HYDROMETEOROLOGICKÝ ÚSTAV
F. 20. ZÁPIS Z JEDNÁNÍ
F. 21. VYJÁDŘENÍ K PROJEKTOVÉ DOKUMENTACI – Správa a údržba silnic Pardubického kraje
F. 22. VYJÁDŘENÍ K PROJEKTOVÉ DOKUMENTACI – ČD–telematika a.s.
F. 23. VYJÁDŘENÍ K PROJEKTOVÉ DOKUMENTACI – Obec Sobkovice
F. 24. VYJÁDŘENÍ K PROJEKTOVÉ DOKUMENTACI – Krajský úřad Pardubického kraje, odbor životní prostředí
F. 25. VYJÁDŘENÍ VLASTNÍKA POZEMKŮ

DSP

SOUŘADNICOVÝ SYSTÉM: S-JTSK

VÝŠKOVÝ SYSTÉM: BpV

HL.INŽ.PROJEKTU	ZODP.PROJEKTANT	VYPRACOVAL	KONTROLOVAL	 M.I.S. sídl: Škroupova 719, 500 02 Hradec Králové projekce: Husova 1697, 530 03 Pardubice	
Ing. P. Kulhavý <i>Kulhavý</i>	Ing. P. Kulhavý <i>Kulhavý</i>	Ing. P. Kulhavý <i>Kulhavý</i>	Ing. Kučera M. <i>Kučera M.</i>	FORMÁT	1 A4
OBEC : SOBKOVICE			KRAJ : PARDUBICKÝ	DATUM	09/2013
INVESTOR : PARDUBICKÝ KRAJ				ÚČEL	DSP
AKCE :				Č.ZAKÁZKY:	PARÉ :
OBNOVA MOSTU ev.č. 3116-2 - SOBKOVICE				13_047	
				Č. ARCHIVNÍ :	
DOKUMENTACE PRO STAVEBNÍ POVOLENÍ				0	
PŘÍLOHA :				MĚŘÍTKO :	Č.PŘÍLOHY :
DOKLADOVÁ ČÁST				-	F.

**VYJÁDŘENÍ O EXISTENCI SÍTĚ ELEKTRONICKÝCH KOMUNIKACÍ
A VŠEOBECNÉ PODMÍNKY OCHRANY SÍTĚ ELEKTRONICKÝCH KOMUNIKACÍ
SPOLEČNOSTI TELEFÓNICA CZECH REPUBLIC, A.S.**

vydané podle § 101 zákona č. 127/2005 Sb., o elektronických komunikacích a o změně některých souvisejících zákonů (zákon o elektronických komunikacích), ve znění pozdějších předpisů a § 161 zákona č. 183/2006 Sb., o územním plánování a stavebním řádu (stavební zákon) či dle dalších příslušných právních předpisů

Číslo jednací: 608302/13

Číslo žádosti: 0113 953 002

Důvod vydání *Vyjádření*: Předprojektová příprava, prodej-koupě nemovitosti

Platnost tohoto *Vyjádření* končí dne: 28. 6. 2015.

Žadatel	M.I.S. a.s., kontaktní osoba: M.I.S. a.s., Husova 1697, Pardubice, 530 03	
Stavebník	Pardubický kraj, , -- neuvedeno --, 0	
Název akce	Obnova mostu ev.č. 3116-2 Sobkovice	
Zájmové území	Okres	Ústí nad Orlicí
	Obec	Jamně nad Orlicí, Sobkovice
	Kat. území / č. parcely	Jamně nad Orlicí; Sobkovice

Žadatel shora označenou žádostí určil a vyznačil zájmové území, jakož i stanovil důvod pro vydání *Vyjádření* o existenci sítě elektronických komunikací a Všeobecných podmínek ochrany sítě elektronických komunikací společnosti Telefónica Czech Republic, a.s. (dále jen *Vyjádření*).

Na základě určení a vyznačení zájmového území žadatelem a na základě stanovení důvodu pro vydání *Vyjádření* vydává společnost Telefónica Czech Republic, a.s. (dále jen *Telefónica*) následující *Vyjádření*. **Nedojde ke střetu s podzemním vedením sítě elektronických komunikací (dále jen PVSEK) společnosti Telefónica.** Na žadatelem určeném a vyznačeném zájmovém území se nevyskytuje PVSEK společnosti *Telefónica*. Pokud se v žadatelem určeném a vyznačeném zájmovém území vyskytuje nadzemní vedení sítě elektronických komunikací (dále jen NVSEK), je součástí sítě elektronických komunikací (dále jen SEK) a požívá stejnou právní ochranu jako SEK. Pokud se na žadatelem určeném a vyznačeném zájmovém území vyskytují budovy a jiné objekty, je žadatel srozuměn s tím, že v takových budovách a jiných objektech se mohou nacházet vnitřní komunikační rozvody, které jsou součástí SEK a mají stejnou právní ochranu jako SEK.

Stavebník, nebo jím pověřená třetí osoba, je povinen obrátit se na pracovníka společnosti *Telefónica* pověřeného ochranou sítě - Jaromír Liška, tel.: 602413539, e-mail: jaromir.liska@telefonica.com (dále jen POS) v každé situaci, kdy hrozí poškození vedení SEK, resp. kolize stavby se SEK.

(1) *Vyjádření* je platné pouze pro zájmové území určené a vyznačené žadatelem, jakož i pro důvod vydání *Vyjádření* stanovený žadatelem v žádosti.

Žadatel není oprávněn toto *Vyjádření*, jakož i přílohy jež jsou součástí tohoto *Vyjádření*, použít pro účely územního řízení, stavebního řízení, či pro jakékoliv jiné řízení před správním orgánem, kde by mohla být stanovena povinnost žadatele předložit *vyjádření* vlastníka technické infrastruktury ve smyslu ustanovení § 161 zákona č. 183/2006 Sb. o územním plánování a stavebním řádu.

Vyjádření pozbývá platnosti uplynutím doby platnosti v tomto *Vyjádření* uvedeném, změnou rozsahu zájmového území či změnou důvodu vydání *Vyjádření* uvedeného v žádosti nebo nesplněním povinnosti stavebníka dle bodu (2) tohoto *Vyjádření*, to vše v závislosti na tom, která ze skutečností rozhodná pro pozbytí platnosti tohoto *Vyjádření* nastane nejdříve.

(2) Bez ohledu na všechny shora v tomto *Vyjádření* uvedené skutečnosti je stavebník, nebo jím pověřená třetí osoba povinen řídit se Všeobecnými podmínkami ochrany SEK společnosti *Telefónica*, které jsou nedílnou součástí tohoto *Vyjádření*.

(3) Společnost *Telefónica* prohlašuje, že žadateli byly pro jím určené a vyznačené zájmové území poskytnuty veškeré dostupné informace o SEK.

Číslo jednací: 608302/13

Číslo žádosti: 0113 953 002

(4) Žadateli převzetím tohoto *Vyjádření* vzniká povinnost poskytnuté informace a data užít pouze k účelu, pro který mu byla tato poskytnuta. Žadatel není oprávněn poskytnuté informace a data rozmnožovat, rozšiřovat, pronajímat, půjčovat či jinak užívat bez souhlasu společnosti *Telefónica*. V případě porušení těchto povinností vznikne žadateli odpovědnost vyplývající z platných právních předpisů, zejména předpisů práva autorského.

V případě dotazů k *Vyjádření* lze kontaktovat společnost *Telefónica* na asistenční lince 14 111.

Přílohami *Vyjádření* jsou:

- Všeobecné podmínky ochrany *SEK* společnosti *Telefónica*
- Situační výkres (obsahuje zájmové území určené a vyznačené žadatelem a výřezy účelové mapy *SEK*)
- Informace k podmínkám napojení

Vyjádření vydala společnost *Telefónica* dne: 28. 6. 2013.



Telefónica Czech Republic, a.s.
Za Brumlovkou 266/2
140 22 Praha 4
DIČ: CZ 60193336

188

Všeobecné podmínky ochrany SEK společnosti Telefónica

I. Obecná ustanovení

1. Stavebník, nebo jím pověřená třetí osoba, je povinen bez zbytečného odkladu poté, kdy zjistil, že jeho záměr, pro který podal shora označenou žádost, je v kolizi se SEK a nebo zasahuje do ochranného pásma SEK, nejpozději však před počátkem zpracování projektové dokumentace stavby, která koliduje se SEK a nebo zasahuje do ochranného pásma SEK, vyzvat společnost Telefónica ke stanovení konkrétních podmínek ochrany SEK a k přeložení SEK, a to prostřednictvím POS.

2. Nastane-li skutečnost uvedená v bodu 1., zajistí přeložení SEK její vlastník, společnost Telefónica. Pro účely přeložení SEK je stavebník povinen uzavřít se společností Telefónica Smlouvu o realizaci překládky SEK.

3. Stavebník, nebo jím pověřená třetí osoba, je povinen při provádění jakýchkoliv činností, zejména stavebních nebo jiných prací, při odstraňování havárií a projektování staveb, řídit se platnými právními předpisy, technickými a odbornými normami (včetně doporučených), správnou praxí v oboru stavebnictví a technologickými postupy a učinit veškerá opatření nezbytná k tomu, aby nedošlo k poškození nebo ohrožení SEK ve vlastnictví společnosti Telefónica a je výslovně srozuměn s tím, že SEK je součástí veřejné komunikační sítě, je zajišťována ve veřejném zájmu a je chráněna právními předpisy. Ochranné pásmo podzemního komunikačního vedení činí 1,5 m po stranách krajního vedení.

4. Při projektování výstavby, rekonstrukce či přeložky vedení a zařízení silových elektrických sítí, elektrických trakcí vlaků a tramvají je stavebník, nebo jím pověřená třetí osoba, povinen před zahájením řízení na správním úřadě kontaktovat pracovníka POS ve věci posouzení nebezpečných a rušivých vlivů. Obdobně je stavebník nebo jím pověřený subjekt povinen postupovat při projektování výstavby, rekonstrukce či přeložky produktovodů s katodovou ochranou.

5. Stavebník, nebo jím pověřená třetí osoba, je povinen každé poškození či krádež SEK neprodleně od okamžiku zjištění takové skutečnosti, oznámit POS nebo poruchové službě společnosti Telefónica, telefonní číslo 800 184 084, pro oblast Praha lze užít telefonní číslo 241 400 500.

6. Bude-li žadatel na společnosti Telefónica požadovat, aby se jako účastník správního řízení, pro jehož účely bylo toto Vyjádření vydáno, vzdala práva na odvolání proti rozhodnutí vydanému ve správním řízení, pro jehož účely bylo toto Vyjádření vydáno, je povinen kontaktovat POS.

II. Součinnost stavebníka při činnostech v blízkosti SEK

1. Při jakékoliv činnosti v blízkosti vedení SEK je stavebník, nebo jím pověřená třetí osoba, povinen respektovat ochranné pásmo SEK tak, aby nedošlo k poškození nebo zamezení přístupu k SEK.

2. Na trasách PVSEK do vzdálenosti 1,5 m od krajního vedení trasy nesmí stavebník, nebo jím pověřená třetí osoba, provádět žádné terénní úpravy. Nad trasami SEK musí nechat volný prostor.

3. Stavebník, nebo jím pověřená třetí osoba, není oprávněn na trase PVSEK (včetně ochranného pásma) jakkoliv měnit niveletu terénu, vysazovat trvalé porosty ani měnit rozsah a konstrukci zpevněných ploch (např. komunikací, parkovišť, vjezdů aj.).

4. Stavebník, nebo jím pověřená třetí osoba, je povinen výkopové práce v blízkosti sloupů NVSEK provádět v takové vzdálenosti, aby nedošlo k narušení jejich stability, to vše za dodržení platných právních předpisů, technických a odborných norem (včetně doporučených), správné praxi v oboru stavebnictví a technologických postupů.

5. Při přepravě vysokého nákladu nebo mechanizace pod trasou NVSEK je stavebník, nebo jím pověřená třetí osoba, povinen respektovat výšku vedení nad zemí, případně potřebnou změnu výšky vedení projednat s POS.

6. Stavebník, nebo jím pověřená třetí osoba, je povinen manipulační a skladové plochy zřízovat v takové vzdálenosti od NVSEK, aby činnosti na/v manipulačních a skladových plochách nemohly být vykonávány ve vzdálenost menší než 1m od NVSEK.

Příloha k Vyjádření č.j.: 608302/13

Číslo žádosti: 0113 953 002

7. Stavebník, nebo jím pověřená třetí osoba, není oprávněn užívat, přemísťovat a odstraňovat technologické, ochranné a pomocné prvky *SEK*.

III. Práce v objektech a odstraňování objektů

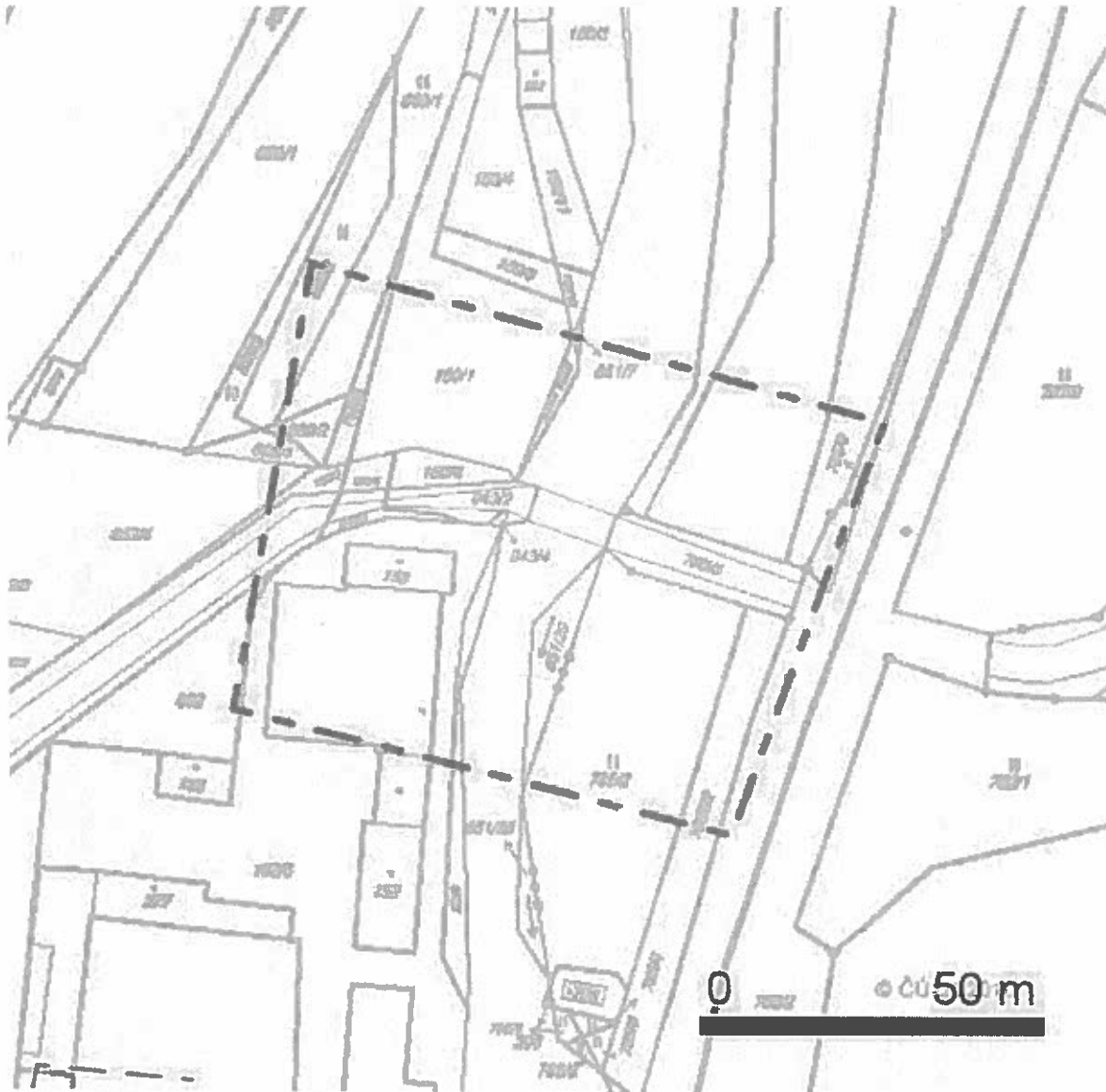
1. Při provádění činností v budovách a jiných objektech je stavebník, nebo jím pověřená třetí osoba, povinen v souladu s právními předpisy, technickými a odbornými normami (včetně doporučených), správnou praxí v oboru stavebnictví a technologickými postupy provést mimo jiné průzkum vnějších i vnitřních vedení *SEK* na omítce i pod ní.

(tiskový formát A4)

Příloha k Vyjádření č.j.: 608302/13

Číslo žádosti:

0113 953 002

SITUAČNÍ VÝKRES - ZÁJMOVÉ ÚZEMÍ**LEGENDA:**

- ..hranice zájmového území k vyjádření
- — — — — ..zaměřený průběh metalického kabelu
- ⊗ — — — — — ..zaměřený průběh optického kabelu, HDPE trubky
nebo souběh optického a metalického kabelu
- ⊗ --- ..nezaměřený průběh metalického kabelu
- ⊗ --- ..nezaměřený průběh optického kabelu, HDPE
trubky nebo souběh optického a metalického
kabelu
- RR → — — — — — ..radiové síť, ochranné pásmo radiové sítě
- — — — — ..nadzemní síť
- • • • • ..neprovázané síť
- — — — — ..nn přípojka, území s nn přípojkou O2
- ⊠ — — — — — ..kolektor, kabelovod

Telefónica Czech Republic, a.s.
Za Brumlovkou 266/2
140 22 Praha 4
DIČ: CZ 60193336

188



F.2.1.

ŽADATEL

M.I.S. a.s.

NAŠE ZNAČKA

0100178464

VYŘIZUJE / LINKA

Oddělení Dokumentace

840 840 840

VYŘÍZENO DNE

01.07.2013

Vyjádření o existenci energetického zařízení společnosti ČEZ Distribuce, a. s., pro akci:**Obnova mostu ev.č. 3116-2 Sobkovice**

Vážený zákazníku,

dovoluujeme si reagovat na Vaši žádost číslo 0100178464 ze dne 01.07.2013, která se týkala vyjádření o existenci energetického zařízení. V majetku společnosti ČEZ Distribuce, a. s., se na Vámi uvedeném zájmovém území nachází nebo zasahuje ochranným pásmem energetické zařízení typu:

**PODZEMNÍ SÍŤ
NADZEMNÍ SÍŤ**

V případě podzemních energetických zařízení je povinností stavebníka před započítím zemních prací čtrnáct dní předem požádat o vytyčení prostřednictvím Zákaznické linky 840 840 840, která je Vám k dispozici 24 hodin denně, 7 dní v týdnu.

Energetické zařízení je chráněno ochranným pásmem podle § 46 zákona č. 458/2000 Sb. (energetický zákon) v platném znění nebo technickými normami, zejména PNE 33 3301 a CSN EN 50423-1. Přibližný průběh tras zasíláme v příloze, přičemž v trase kabelového vedení může být uloženo několik kabelů.

V případě, že uvažovaná akce nebo činnost zasáhne do ochranného pásma nadzemních vedení nebo trafostanic, popř. bude po vytyčení zjištěno, že zasahuje do ochranného pásma podzemních vedení, je nutné písemně požádat o souhlas s činností v ochranném pásmu (formulář je k dispozici na www.cezdistribuce.cz v části Formuláře / Činnosti v ochranných pásmech, kontaktní údaje pro podání Vaší žádosti naleznete v zápatí). Upozorňujeme Vás rovněž, že v zájmovém území se může nacházet energetické zařízení, které není v majetku společnosti ČEZ Distribuce, a. s.

Pokud dojde k obnažení kabelového vedení nebo k poškození energetického zařízení, kontaktujte prosím naši Poruchovou linku 840 850 860, která je Vám k dispozici 24 hodin denně, 7 dní v týdnu.

Toto vyjádření je platné 1 rok od 01.07.2013 a slouží jako podklad pro zpracování projektové dokumentace pro potřeby územního či stavebního řízení, pokud je taková dokumentace zpracovávána. Nenahrazuje však vyjádření Provozovatele distribuční soustavy k připojení nového odběru / zdroje elektrické energie či navýšení rezervovaného příkonu / výkonu a mimo havárií ani souhlas s činností v ochranném pásmu.

S pozdravem

z pověření ŘDA/94/0023/2012

ing. Zbyněk Businský,
vedoucí odboru Správa dat o sítí,
ČEZ Distribuce, a. s.**Přílohy**

1. Situační výkres zájmového území
2. Podmínky pro provádění činností v ochranných pásmech energetických zařízení

**SKUPINA ČEZ – GENERÁLNÍ PARTNER ČESKÉHO OLYMPIJSKÉHO TÝMU 2001–2012**

ČEZ Distribuce, a. s.

Děčín, Děčín IV-Podmokly, Teplická 874/8, PSČ 405 02 | Zákaznická linka: 840 840 840, Linka pro hlášení poruch: 840 850 860, fax: 371 102 008, e-mail: info@cezdistribuce.cz, www.cezdistribuce.cz | IČ: 24729035, DIČ: CZ24729035 | bank. spoj.: KB Praha 35-4544580267/0100 zapsaná v obchodním rejstříku vedeném u Krajského soudu v Ústí nad Labem, oddíl B, vložka 2145 | zaslací adresa pro zákazníky: Píseň, Guldenerova 2577/19, PSČ 303 28

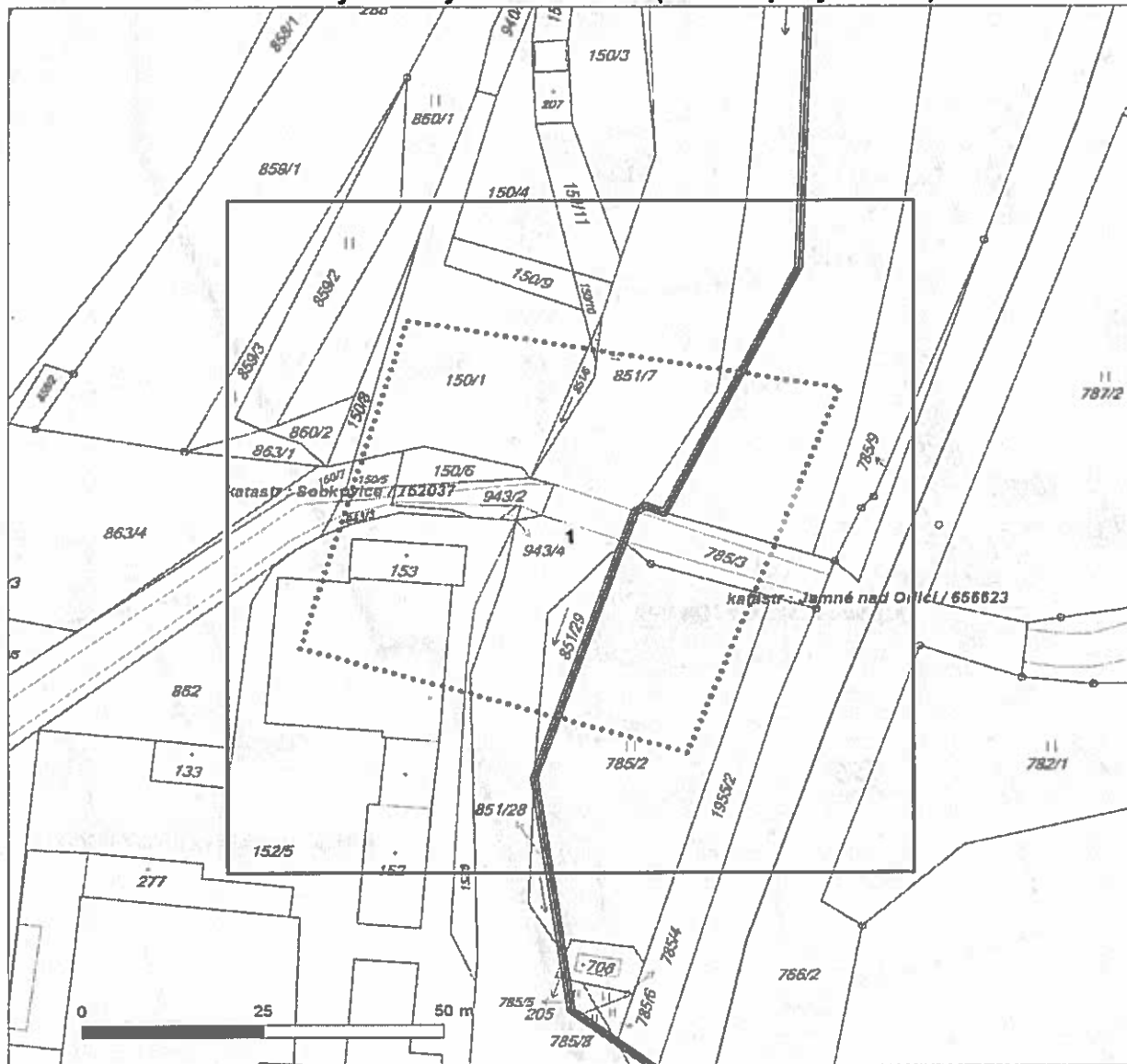
SKUPINA ČEZ



F.2.2.

Platí pouze s vyjádřením číslo 0100178464.

Zakreslené polohy zařízení v příloze jsou pouze informativní.

Situační výkres zájmového území (klad mapových listů)**LEGENDA**

	Podzemní vedení NN do 1kV		Stanice do 52 kV - stožárová
	Nadzemní vedení NN do 1kV		Stanice do 52 kV - zděná
	Podzemní vedení VN do 35 kV		Transformovna (nad 52 kV)
	Nadzemní vedení VN do 35 kV		Prohibující investice ČEZ Distribuce
	Podzemní vedení VVN 110kV		Stanice ČEZ Distribuce ve výstavbě
	Nadzemní vedení VVN 110kV		Zařízení ČEZ Distribuce ve výstavbě
	NN přívod odběratele		Hranice katastrálního území
	Cizí energetické vedení		
	Zájmové území		

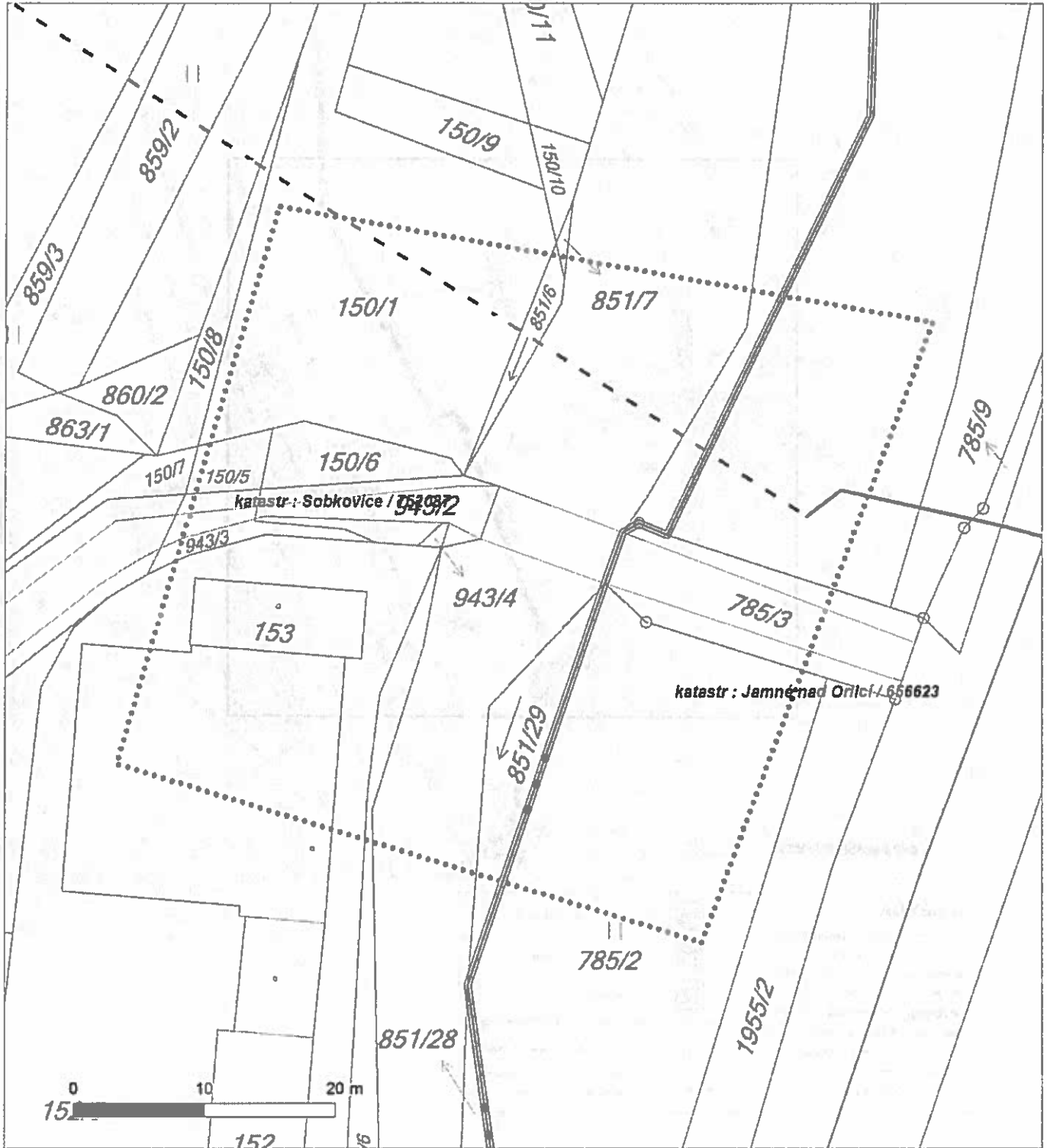


F.2.B.

Platí pouze s vyjádřením číslo 0100178464.

Zakreslené polohy zařízení v příloze jsou pouze informativní.

Situační výkres - list 1





PODMÍNKY PRO PROVÁDĚNÍ ČINNOSTÍ V OCHRANNÝCH PÁSMECH PODZEMNÍCH VEDENÍ

Ochranné pásmo podzemních vedení elektrizační soustavy do 110 kV včetně a vedení řídicí, měřicí a zabezpečovací techniky je stanoveno v §46, odst. (5), Zák. č. 458/2000 Sb. a činí 1 metr po obou stranách krajního kabelu kabelové trasy, nad 110 kV činí 3 metry po obou stranách krajního kabelu.

V ochranném pásmu podzemního vedení je podle §46 odst. (8) a (10) zakázáno:

- a) zřizovat bez souhlasu vlastníka těchto zařízení stavby či umísťovat konstrukce a jiná podobná zařízení, jakož i uskladňovat hořlavé a výbušné látky,
- b) provádět bez souhlasu vlastníka zemní práce,
- c) provádět činnosti, které by mohly ohrozit spolehlivost a bezpečnost provozu těchto zařízení nebo ohrozit život, zdraví či majetek osob,
- d) provádět činnosti, které by znemožňovaly nebo podstatně znesnadňovaly přístup k těmto zařízením,
- e) vysazovat trvalé porosty a přejíždět vedení těžkými mechanismy.

Pokud stavba nebo stavební činnost zasahuje do ochranného pásma podzemního vedení, je třeba požádat o písemný souhlas vlastníka nebo provozovatele tohoto zařízení na základě §46, odst. (8) a (11) Zákona č. 458/2000 Sb.

V ochranných pásmech podzemních vedení je třeba dále dodržovat následující podmínky:

1. Dodavatel prací musí před zahájením prací zajistit vytýčení podzemního zařízení a prokazatelně seznámit pracovníky, jichž se to týká, s jejich polohou a upozornit na odchylky od výkresové dokumentace.
2. Výkopové práce do vzdálenosti 1 metr od osy (krajního) kabelu musí být prováděny ručně. V případě provedení sond (ručně) může být tato vzdálenost snížena na 0,5 metru.
3. Zemní práce musí být prováděny v souladu s ČSN 73 6133 Návrh a provádění zemního tělesa pozemních komunikací a při zemních pracích musí být dodrženo Nařízení vlády č. 591/2006 Sb., o bližších minimálních požadavcích na bezpečnost a ochranu zdraví při práci na staveništích.
4. Místa křížení a souběhy ostatních zařízení se zařízeními energetiky musí být vyprojektovány a provedeny zejména dle ČSN 73 6005, ČSN EN 50 341-1,2, ČSN EN 50341-3, ČSN EN 50423-1, ČSN 33 2000-5-52 a PNE 34 1050.
5. Dodavatel prací musí oznámit příslušnému provozovateli distribuční soustavy zahájení prací minimálně 3 pracovní dny předem.
6. Při potřebě přejíždění trasy podzemních vedení vozidly nebo mechanismy je třeba po dohodě s provozovatelem provést dodatečnou ochranu proti mechanickému poškození.
7. Je zakázáno manipulovat s obnaženými kabely pod napětím. Odkryté kabely musí být za vypnutého stavu řádně vyvěšeny, chráněny proti poškození a označeny výstražnou tabulkou dle ČSN ISO 3864.
8. Před záhozem kabelové trasy musí být provozovatel kabelu vyzván ke kontrole uložení. Pokud toto organizace provádějící zemní práce neprovede, vyhrazuje si provozovatel distribuční soustavy právo nechat inkriminované místo znovu odkrýt.
9. Při záhozu musí být zemina pod kabely řádně udusána, kabely zapískovány a provedeno krytí proti mechanickému poškození.
10. Bez předchozího souhlasu je zakázáno snižovat nebo zvyšovat vrstvu zeminy nad kabelem.
11. Každé poškození zařízení provozovatele distribuční soustavy musí být okamžitě nahlášeno na Linku pro hlášení poruch Skupiny ČEZ, společnosti ČEZ Distribuce, a. s., 840 850 860, která je Vám k dispozici 24 hodin denně, 7 dní v týdnu.
12. Ukončení stavby musí být neprodleně ohlášeno příslušnému provoznímu útvaru.
13. Po dokončení stavby provozovatel distribuční soustavy nesouhlasí s vyhlášením ochranného pásma nových rozvodů, které jsou budovány, protože se již jedná o práce v ochranném pásmu zařízení provozovatele distribuční soustavy. Případné opravy nebo rekonstrukce na svém zařízení nebude provozovatel distribuční soustavy provádět na výjimku z ochranného pásma nebo na základě souhlasu s činností v tomto pásmu.

Případné nedodržení uvedených podmínek bude řešeno příslušným stavebním úřadem nebo nahlášeno Statní energetické inspekci v souladu s §93, Zákona č. 458/2000 Sb. jako porušení zákazu provádět činnosti v ochranných pásmech dle §46 téhož zákona.



F.2.5.

PODMÍNKY PRO PROVÁDĚNÍ ČINNOSTÍ V OCHRANNÝCH PÁSMECH NADZEMNÍCH VEDENÍ

Ochranné pásmo nadzemního vedení podle §46, odst. (3), Zák. č. 458/2000 Sb. je souvislý prostor vymezený svislými rovinami vedenými po obou stranách vedení ve vodorovné vzdálenosti měřené kolmo na vedení, které činí od krajního vodiče vedení na obě jeho strany:

- a) u napětí nad 1 kV a do 35 kV včetně
 - i) pro vodiče bez izolace 7 metrů (resp. 10 metrů u zařízení postaveného do 31. 12. 1994),
 - ii) pro vodiče s izolací základní 2 metry,
 - iii) pro závěsná kabelová vedení 1 metr;
- b) u napětí nad 35 kV do 110 kV včetně: 12 metrů (resp. 15 metrů u zařízení postaveného do 31. 12. 1994).

Poznámka:

Nadzemní vedení nízkého napětí (do 1 kV) není chráněno ochranným pásmem. Při činnostech prováděných v jeho blízkosti (práce v blízkosti) je nutné dodržet vzdálenosti dané ČSN EN 50110-1 ed. 2.

V ochranném pásmu nadzemního vedení je podle §46 odst. (8) a (9) zakázáno:

1. zřizovat bez souhlasu vlastníka těchto zařízení stavby či umísťovat konstrukce a jiná podobná zařízení, jakož i uskladňovat hořlavé a výbušné látky,
2. provádět bez souhlasu vlastníka zemní práce,
3. provádět činnosti, které by mohly ohrozit spolehlivost a bezpečnost provozu těchto zařízení nebo ohrozit život, zdraví či majetek osob,
4. provádět činnosti, které by znemožňovaly nebo podstatně znesnadňovaly přístup k těmto zařízením,
5. vysazovat chmelnice a nechávat růst porosty nad výšku 3 metry.

Pokud stavba nebo stavební činnost zasahuje do ochranného pásma nadzemního vedení, je třeba požádat o písemný souhlas vlastníka nebo provozovatele tohoto zařízení na základě §46, odst. (8) a (11) Zákona č. 458/2000 Sb.

V ochranných pásmech nadzemních vedení je třeba dále dodržovat následující podmínky:

1. Při pohybu nebo pracích v blízkosti elektrického vedení vysokého napětí se nesmí osoby, předměty, prostředky nemající povahu jeřábu přiblížit k živým částem - vodičům blíže než 2 metry (dle ČSN EN 50110-1).
2. Jeřáby a jim podobná zařízení musí být umístěny tak, aby v kterékoli poloze byly všechny jejich části mimo ochranné pásmo vedení a musí být zamezeno vymrštění lana.
3. Je zakázáno stavět budovy nebo jiné objekty v ochranných pásmech nadzemních vedení vysokého napětí.
4. Je zakázáno, provádět veškeré pozemní práce, při kterých by byla narušena stabilita podpěrných bodů - sloupů nebo stožárů.
5. Je zakázáno upevňovat antény, reklamy, ukazatele apod. pod, přes nebo přímo na stožáry elektrického vedení.
6. Dodavatel prací musí prokazatelně seznámit své pracovníky, jichž se to týká s ČSN EN 50110-1.
7. Pokud není možné dodržet body č. 1 až 4, je možné požádat příslušný provozní útvar provozovatele distribuční soustavy o další řešení (zajištění odborného dohledu pracovníka s elektrotechnickou kvalifikací dle Vyhlášky č. 50/78 Sb., vypnutí a zajištění zařízení, zaizolování živých částí...), pokud nejsou tyto podmínky již součástí jiného vyjádření ke konkrétní stavbě.
8. V případě požadavku na vypnutí zařízení po nezbytnou dobu provádění prací je nutné požádat minimálně 25 dní před požadovaným termínem. V případě vedení nízkého napětí je možné též požádat o zaizolování části vedení.

Případné nedodržení uvedených podmínek bude řešeno příslušným stavební úřadem nebo nahlášeno Státní energetické inspekci v souladu s §93, Zákona č. 458/2000 Sb. jako porušení zákazu provádět činnosti v ochranných pásmech dle §46 téhož zákona.



F.2.G.

PODMÍNKY PRO PROVÁDĚNÍ ČINNOSTÍ V OCHRANNÝCH PÁSMECH ELEKTRICKÝCH STANIC

Ochranné pásmo elektrické stanice je stanoveno v §46, odst. (6), Zák. č. 458/2000 Sb. a je vymezeno svislými rovinami vedenými ve vodorovné vzdálenosti:

- a) u venkovních el. stanic a dále stanic s napětím větším než 52 kV v budovách 20 metrů od oplocení nebo od vnějšího lince obvodového zdiva,
- b) u stožárových elektrických stanic a věžových stanic s venkovním přívodem s převodem napětí z úrovně nad 1 kV a menší než 52 kV na úroveň nízkého napětí 7 m od vnější hrany půdorysu stanice ve všech směrech,
- c) u kompaktních a zděných el. stanic s převodem napětí z úrovně nad 1 kV a menší než 52 kV na úroveň nízkého napětí 2 metry od vnějšího pláště stanice ve všech směrech,
- d) u vestavěných el. stanic 1 metr od obestavění.

V ochranném pásmu elektrické stanice je podle §46 odst. (8) a (10) zakázáno:

1. zřizovat bez souhlasu vlastníka těchto zařízení stavby či umisťovat konstrukce a jiná podobná zařízení, jakož i uskladňovat hořlavé a výbušné látky,
2. provádět bez souhlasu vlastníka zemní práce,
3. provádět činnosti, které by mohly ohrozit spolehlivost a bezpečnost provozu těchto zařízení nebo ohrozit život, zdraví či majetek osob,
4. provádět činnosti, které by znemožňovaly nebo podstatně znesnadňovaly přístup k těmto zařízením.

Pokud stavba nebo stavební činnost zasahuje do ochranného pásma elektrické stanice, je třeba požádat o písemný souhlas vlastníka nebo provozovatele tohoto zařízení na základě §46, odst. (8) a (11) Zákona č. 458/2000 Sb.

V ochranném pásmu elektrické stanice je dále zakázáno provádět činnosti, které by mohly mít za následek ohrožení bezpečnosti a spolehlivosti provozu stanice nebo zmenšující či podstatně znesnadňující její obsluhu a údržbu a to zejména:

1. provádět výkopové práce ohrožující zaústění podzemních vedení vysokého a nízkého napětí nebo stabilitu stavební části el. stanice (viz. podmínky pro činnosti v ochranných pásmech podzemního vedení),
2. skladovat či umisťovat předměty bránící přístupu do elektrické stanice nebo k rozvaděčům vysokého nebo nízkého napětí,
3. umisťovat antény, reklamy, ukazatele apod.,
4. zřizovat oplocení, které by znemožnilo obsluhu el. stanice.

Případné nedodržení uvedených podmínek bude řešeno příslušným stavebním úřadem nebo nahlášeno Státní energetické inspekci v souladu s §93, Zákona č. 458/2000 Sb. jako porušení zákazu provádět činnosti v ochranných pásmech dle §46 téhož zákona.



F.3.1.

ŽADATEL
M.I.S. a.s.

NAŠE ZNAČKA
0200121601

VYŘIZUJE / LINKA
ČEZ ICT Services, a. s.

VYŘÍZENO DNE
01.07.2013

Pro: Informativní

Vyjádření k existenci komunikačního vedení společnosti ČEZ ICT Services, a. s., pro akci:

Obnova mostu ev.č. 3116-2 Sobkovice

Vážený zákazníku,

dovolujeme si reagovat na Vaši žádost, která se týkala vyjádření k existenci komunikačního vedení. Na Vámi uvedeném zájmovém území se nenachází komunikační vedení v majetku ČEZ ICT Services, a. s.

Tímto vyjádřením dáváme souhlas s územním řízením, stavebním řízením a se zjednodušeným územním řízením pro výše uvedenou stavbu.

Toto vyjádření je platné 1 rok od 01.07.2013.

S pozdravem

Martin Šklíba
ČEZ ICT Services, a. s.

Přílohy

Situační výkres zájmového území



SKUPINA ČEZ – GENERÁLNÍ PARTNER ČESKÉHO OLYMPIJSKÉHO TÝMU 2001–2012

ČEZ ICT Services, a. s.

Praha 4, Duhová 1531/3, PSČ 140 53 | tel: 841 842 843, fax: 211 046 250, e-mail: servicedesk@cez.cz,
www.cez.cz | IČ: 26470411, DIČ: CZ26470411 | zapsaná v obchodním rejstříku vedeném Městským
soudem v Praze, oddíl B, vložka 7309 | zasilací adresa pro zákazníky: Praha 4, Duhová 1444/2, PSČ 140
53

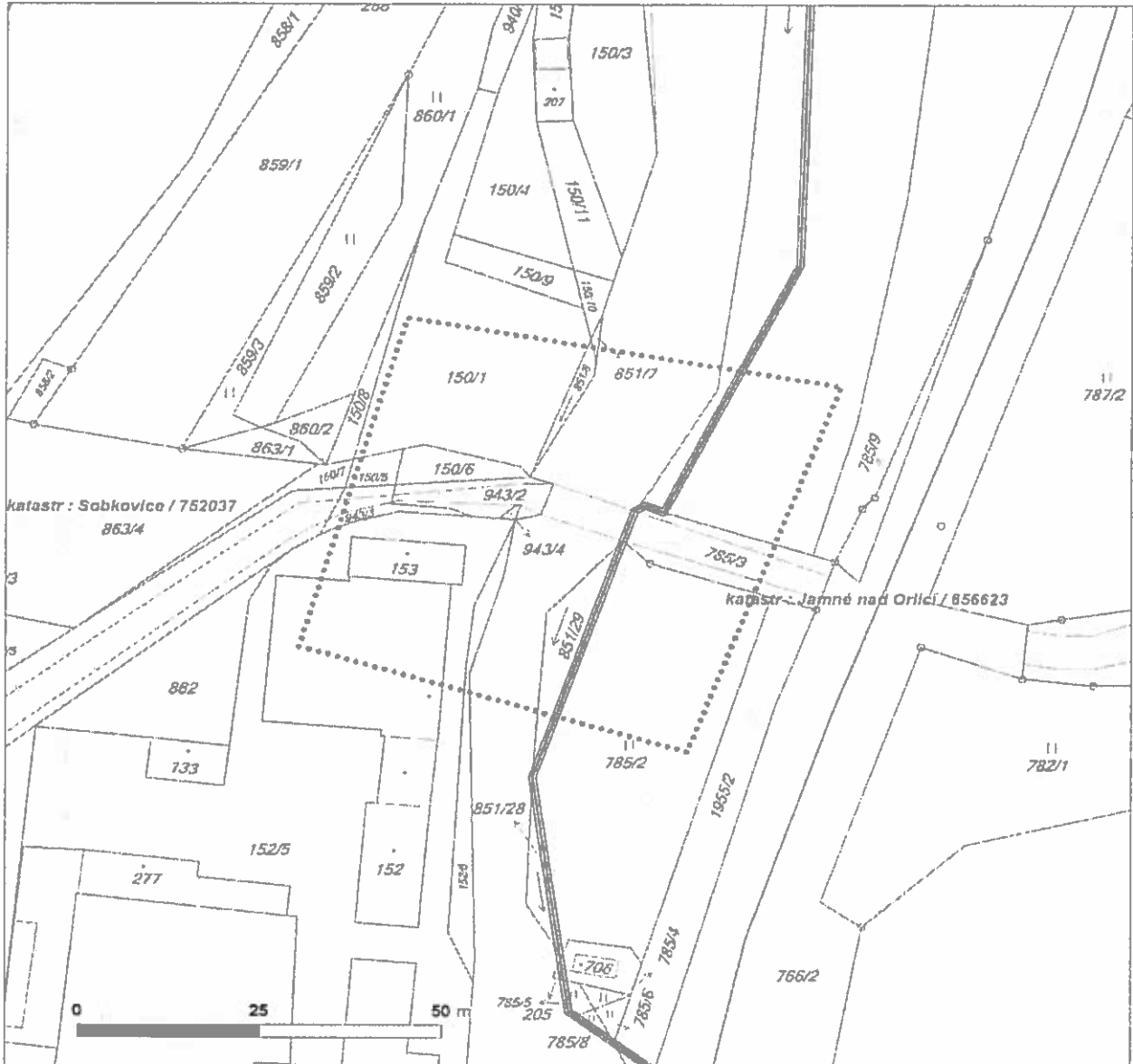


F.3.2.

Platí pouze s vyjádřením číslo 0200121601.

Zakreslené polohy zařízení v příloze jsou pouze informativní.

Situační výkres zájmového území



LEGENDA

- | | | | |
|-------|---------------------------|-------|-----------------------------|
| — — — | Nadzemní optické vedení | — — — | Radioreléový spoj vzduch |
| — — — | Podzemní optické vedení | | Zájmové území |
| — — — | Nadzemní metalické vedení | — — — | Hranice katastrálního území |
| — — — | Podzemní metalické vedení | | |

M.I.S. s.r.o.
Ing.Petr Kulhavý
Husova 1697
53003 Pardubice

naše značka
5000841826

vyřizuje
Miroslav Karovič

datum
20.09.2013

Věc:

Obnova mostu ev.č.3116-2 Sobkovice.

K.ú. - p.č.: Jamné nad Orlicí, Sobkovice

Stavebník: SÚS Pardubického kraje p.o., Doubravice 98, 53353 Pardubice

Účel stanoviska: Povolení stavby - stavební režim

VCP Net, s.r.o., jako provozovatel distribuční soustavy (PDS) a technické infrastruktury, zastoupený RWE Distribuční služby, s.r.o., vydává toto stanovisko:

K PREDLOŽENÉ SITUACI SDELUJEME TOTO NAŠE STANOVISKO Z POHLEDU DOTYKU NA PLYNÁRENSKÁ ZAŘÍZENÍ:

V zájmovém prostoru stavby dojde k dotyku s těmito plynárenskými zařízeními:

STL plynovod PE d 160 - Těchonín, Sobkovice (viz.situace).

Na základě předložené situace byl předán informační zákres v M 1:500

Plynárenské zařízení je chráněno ochranným pásmem dle zákona č.458/2000 Sb. ve znění pozdějších předpisů.

Ochranným pásmem se rozumí souvislý prostor v bezprostřední blízkosti plynárenského zařízení, který činí:

- a) u nízkotlakých a středotlakých plynovodů a plynovodních přípojek, jimiž se rozvádí plyn v zastavěném území obce 1 m na obě strany od půdorysu,
- b) u ostatních plynovodů a plynovodních přípojek 4 m na obě strany od půdorysu,
- c) u technologických objektů 4 m od půdorysu

Při realizaci uvedené stavby budou dodrženy podmínky pro provádění stavební činnosti v ochranném pásmu plynárenského zařízení:

1) za stavební činnosti se pro účely tohoto stanoviska považují všechny činnosti prováděné v ochranném pásmu plynárenského zařízení (tzn. i bezvýkopové technologie),

2) stavební činnosti v ochranném pásmu plynárenského zařízení je možné realizovat pouze při dodržení podmínek stanovených v tomto stanovisku. Nebudou-li tyto podmínky dodrženy, budou stavební činnosti, popř. úpravy terénu prováděné v ochranném pásmu plynárenského zařízení považovány dle § 68 zákona č.458/2000 Sb. ve znění pozdějších předpisů za činnost bez našeho předchozího souhlasu. Při každé změně projektu nebo stavby (zejména trasy navrhovaných inženýrských sítí) je nutné požádat o nové stanovisko k této změně,

3) před zahájením stavební činnosti v ochranném pásmu plynárenských zařízení bude provedeno vytyčení plynárenského zařízení. Vytyčení provede příslušná provozní oblast (formulář a kontakt naleznete na www.rwe-ds.cz nebo Zákaznická linka 840 11 33 55). Při žádosti uvede žadatel naši značku (číslo jednací) uvedenou v úvodu tohoto stanoviska. Bez vytyčení a přesného určení uložení plynárenského zařízení nesmí být stavební činnosti zahájeny. Vytyčení plynárenského zařízení považujeme za zahájení stavební činnosti v ochranném pásmu plynárenského zařízení. O provedeném vytyčení bude sepsán protokol,

RWE Distribuční služby, s.r.o.

Plynárenská 499/1
657 02 Brno
T +42053221111
F +420545578571
E info_ds@rwe.cz
I www.rwe.cz
IC: 27935311
DIC: CZ27935311

Zapsán do obchodního rejstříku:
Krajský soud v Brně
oddíl C, vložka 57165
26.07.2007

Bankovní spojení:
ČSOB a.s.
Číslo účtu: 17837923
Kód banky: 0300

F.4.2



4) bude dodržena mj. CSN 73 6005, TPG 702 04 - tab.8, zákon č.458/2000 Sb. ve znění pozdějších předpisů, případně další předpisy související s uvedenou stavbou,

5) pracovníci provádějící stavební činnosti budou prokazatelně seznámeni s polohou plynárenského zařízení, rozsahem ochranného pásma a těmito podmínkami,

6) při provádění stavební činnosti v ochranném pásmu plynárenského zařízení je investor povinen učinit taková opatření, aby nedošlo k poškození plynárenského zařízení nebo ovlivnění jeho bezpečnosti a spolehlivosti provozu. Nebude použito nevhodného nářadí, zemina bude těžena pouze ručně bez použití pneumatických, elektrických, bateriových a motorových nářadí,

7) odkryté plynárenské zařízení bude v průběhu nebo při přerušení stavební činnosti řádně zabezpečeno proti jeho poškození,

8) v případě použití bezvýkopových technologií (např. protlaku) bude před zahájením stavební činnosti provedeno obnažení plynárenského zařízení v místě křížení,

9) neprodleně oznámit každé i sebemenší poškození plynárenského zařízení (vč. izolace, signalizačního vodiče, výstražné fólie atd.) na telefon 1239,

10) před provedením zásypu výkopu v ochranném pásmu plynárenského zařízení bude provedena kontrola dodržení podmínek stanovených pro stavební činnosti v ochranném pásmu plynárenského zařízení a kontrola plynárenského zařízení. Kontrolu provede příslušná provozní oblast (formulář a kontakt naleznete na www.rwe-ds.cz nebo Zákaznická linka 840 11 33 55). Při žádosti uvede žadatel naši značku (číslo jednací) uvedenou v úvodu tohoto stanoviska. Povinnost kontroly se vztahuje i na plynárenské zařízení, které nebylo odhaleno. O provedené kontrole bude sepsán protokol. Bez provedené kontroly nesmí být plynovodní zařízení zasypáno. V případě, že nebudou dodrženy výše uvedené podmínky, je stavebník povinen na základě výzvy provozovatele PZ, nebo jeho zástupce doložit průkaznou dokumentaci o nepoškození PZ během výstavby-nebo provést na své náklady kontrolní sondy v místě styku stavby s PZ.

11) plynárenské zařízení bude před zásypem výkopu řádně podsypáno a obsypáno těžným pískem, zhutněno a bude osazena výstražná fólie žluté barvy, vše v souladu s CSN EN 12007-1-4, TPG 702 01, TPG 702 04,

12) neprodleně po skončení stavební činnosti budou řádně osazeny všechny poklapy a nadzemní prvky plynárenského zařízení,

Platí pouze pro území vyznačené v příloze tohoto stanoviska a to 24 měsíců ode dne jeho vydání.

Za správnost a úplnost dokumentace předložené s žádostí včetně jejího souladu s platnými předpisy plně zodpovídá její zpracovatel. Stanovisko nenahrazuje případná další stanoviska k jiným částem stavby.

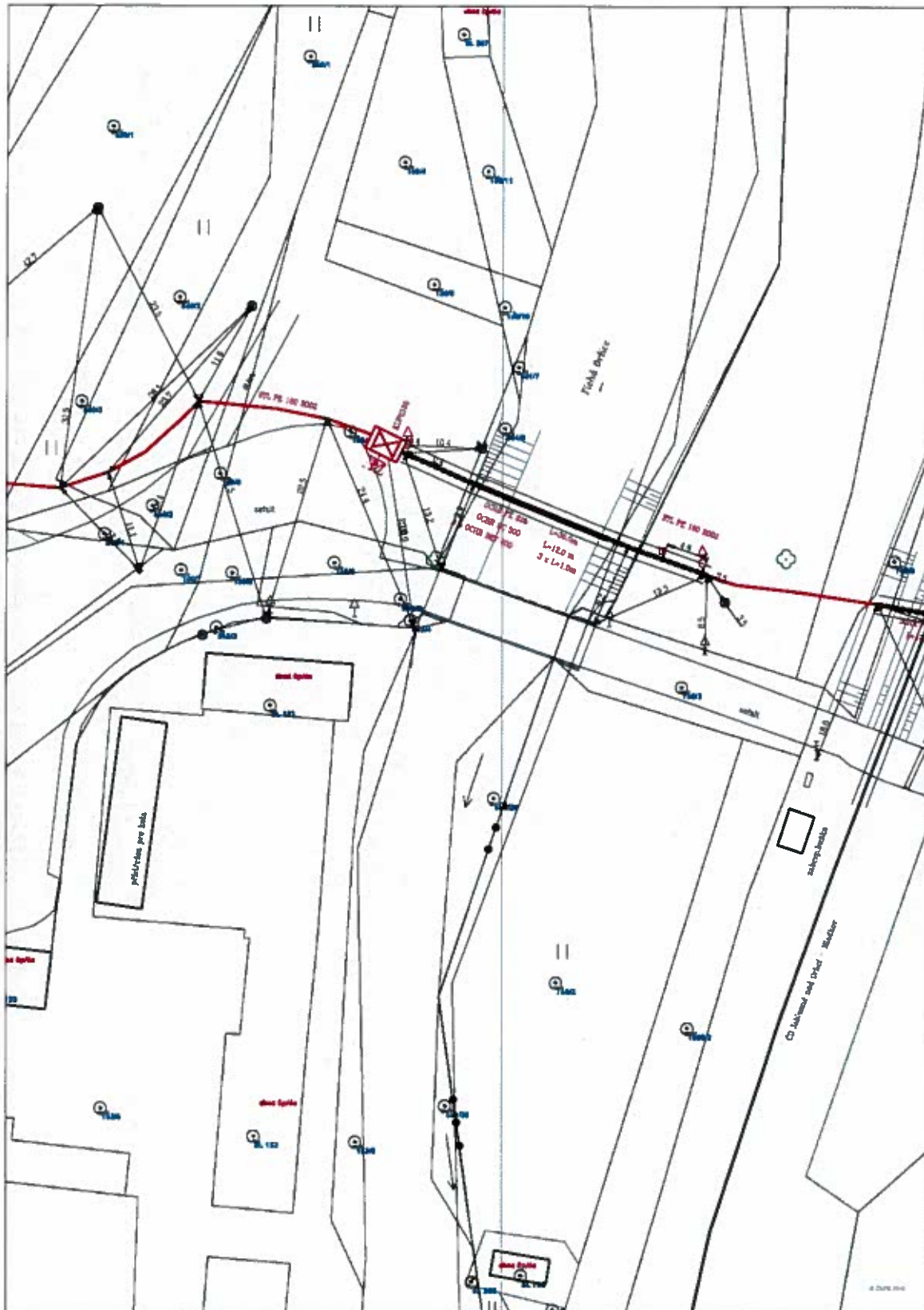
V případě další korespondence nebo jednání (např. změna stavby) uvádějte naši značku - 5000841826 a datum tohoto stanoviska. Kontakty jsou k dispozici na www.rwe-ds.cz nebo Zákaznická linka 840 11 33 55.

 RWE Distribuční služby, s.r.o.
Plynárenská 499/1
657 02 Brno

-108-

Miroslav Karovič
technik PZ MS-Pardubice 9
odděl. reg. oper. správy sítí Pardubice
RWE Distribuční služby, s.r.o.
+420724134589
miroslav.karovic@rwe.cz

Přílohy: Orientační zakres plynárenského zařízení, Detailní zakres plynárenského zařízení, Ověřená příloha žadatele



Legenda:

	linie		ochranné zařízení		kabel
	NTL/STU/VTU		ochranné zařízení		kabel protikorozní ochrany
	VVTL		ochranné zařízení		kabel protikorozní ochrany
	plynovodu		ochranné zařízení		kabel protikorozní ochrany
	nefunkční		kabel		anodové uzemnění
	výstavba		elektropřipojka		stanice katodové ochrany
	regulační stanice		elektropřipojka		stanice katodové ochrany

Česká republika – Ministerstvo obrany
Vojenská ubytovací a stavební správa Pardubice, Teplého 1899, 530 02 Pardubice

ID hjyaavk

MOCR 25770-1/2013 - 1420

Čj. 4828/26192-ÚP/2013-1420

V Pardubicích dne 3. července 2013

Výtisk číslo: jediný

Počet listů: 1

Příloha: 0

M.I.S. a.s.

Husova 1697

530 03 Pardubice

Vaše čj. : --

Ze dne : 27. 6. 2013

Věc : „Obnova mostu ev.č. 3116-2 Sobkovice, k.ú. Sobkovice, Jamné nad Orlicí“

K zájmové lokalitě sděluji :

- V zájmové lokalitě se nenachází vojenské inženýrské sítě.

Žádost o vydání závazného stanoviska VUSS Pardubice ve fázi územního řízení musí obsahovat níže uvedené podklady :

- zastavovací situaci se zákresem všech objektů a vyznačením zájmového území
- situaci širších vztahů (měř. 1 : 25 000, 1 : 10 000)
- stručnou technickou zprávu
- řez objektem
- stanovisko Regionálního úřadu vojenské dopravy Hradec Králové, Velké náměstí 33, 500 01 Hradec Králové

Toto vyjádření nelze použít pro ohlášení, územní ani stavební řízení.

Ředitel
Ing. Pavel JÚN

Vyřizuje : Pavla Hromádková, tel: 973 245 733

Při další případné korespondenci (VUSS, Teplého 1899, Pardubice 530 02), týkající se uvedené věci, uveďte naše výše uvedené čj.



F. 7. 1.

Vodovody a kanalizace Jablonné nad Orlicí, a. s.
Slezská 350, 561 64 Jablonné nad Orlicí
obchodní rejstřík: Krajský soud Hradec Králové, oddíl B, vložka 991
Provoz vodovodů, kanalizací a ČOV Jablonné nad Orlicí

MIS a.s.
Kramářová Ivana
Šroupova 719
500 02 Hradec Králové

Věc: Vyjádření o existenci sítě společnosti Vodovody a kanalizace Jablonné nad Orlicí, a. s.

Číslo jednací: JA/LN/13/0202

Vyřizuje: Ing. Lukáš Novák
Telefon: 465 642 618

Důvod vydání vyjádření: stavební+územní řízení
Datum vydání vyjádření: 4.7.2012
Platnost tohoto vyjádření: 1 rok
Název akce: Obnova mostu ev.č. 3116-2, Sobkovice
Zájmové území: Sobkovice
Investor: Pardubický kraj

Žadatel svou žádostí označil zájmové území a stanovil důvod pro vydání vyjádření. Na základě této žádosti a zájmového území určeného žadatelem vydává společnost Vodovody a kanalizace Jablonné nad Orlicí, a. s. následující vyjádření:

nedojde ke střetu

se sítí společnosti Vodovody a kanalizace Jablonné nad Orlicí, a. s., jejíž existence a poloha je zakreslena v příloženém výřezu (výřezech) z geografického informačního systému a případně je upřesněna v textu tohoto vyjádření. Žadatel je srozuměn s tím, že podzemní vedení vodovodu, kanalizace a elektrické kabelové vedení používá právní ochranu dle zákona 274/2001 Sb. ve znění pozdějších předpisů a dojde-li ke střetu s tímto podzemním vedením, je žadatel povinen projednat podmínky ochrany se zaměstnancem společnosti Vodovody a kanalizace Jablonné nad Orlicí, a. s. pověřeného správou podzemní sítě.

Předané výřezy z geografického informačního systému:

situace 1:750

Vyjádření pozbývá platnosti:

- Uplynutím vyznačené doby platnosti vyjádření
- Změnou rozsahu zájmového území
- Změnou důvodu k vyjádření uvedeného v žádosti

Obecné podmínky ochrany podzemního vedení vodovodu, kanalizace a elektrického kabelového vedení společnosti Vodovody a kanalizace Jablonné nad Orlicí, a. s.

1. Sítě vodovodu, kanalizace a elektrického kabelového vedení společnosti Vodovody a kanalizace Jablonné nad Orlicí, a. s. jsou součástí veřejného vodovodu nebo kanalizace, jsou zajišťovány ve veřejném zájmu a jsou chráněny právními předpisy. Ochranné pásmo podzemního vedení vodovodu a kanalizace je vymezeno vodorovnou vzdáleností od vnějšího líce stěny potrubí nebo kanalizační stoky 1,5 m na každou stranu u vodovodních řadů a kanalizačních stok průměru 500 mm a menších a 2,5 m na každou stranu u vodovodních řadů a kanalizačních stok nad průměr 500 mm. Ochranné pásmo podzemního elektrického kabelového vedení je 1,5 m po stranách krajního vedení.
2. Při činnostech v blízkosti podzemního vedení sítě vodovodu, kanalizace a elektrického kabelového vedení (dále PVS) je stavebník, nebo jím pověřená třetí osoba, povinen respektovat ochranná pásma podzemního vedení tak, aby nedošlo poškození nebo zamezení přístupu k vedení.
3. Stavebník, nebo jím pověřená třetí osoba, není oprávněn umísťovat v ochranném pásmu PVS jiné inženýrské sítě nebo provádět zemní práce bez souhlasu společnosti Vodovody a kanalizace Jablonné nad Orlicí, a. s.
4. Za stavební činnosti se pro účely tohoto vyjádření považují i bezvýkopové technologie (zejména řízené a neřízené protlaky) prováděné v ochranném pásmu PVS.
5. Vlastníkem vodovodní a kanalizační přípojky je vlastník pozemku nebo stavby připojené na vodovod nebo kanalizaci pro veřejnou potřebu, neprokáže-li se opak. Vlastníkem přípojky může být i osoba, která na svoje náklady přípojku zřídila. Informaci o vedení přípojky poskytne vlastník přípojky.
6. Stavebník, nebo jím pověřená třetí osoba, není oprávněn manipulovat s kryty (poklapy) podzemních šachet a vstupovat bez souhlasu společnosti Vodovody a kanalizace Jablonné nad Orlicí, a. s. do těchto prostor.
7. Stavebník, nebo jím pověřená třetí osoba, na trase PVS (včetně ochranného pásma) nesmí měnit niveletu terénu a vysazovat trvalé porosty, budovat drobné stavby, pevné podezdívky oplocení apod..
8. Stavebník, nebo jím pověřená třetí osoba, je povinen každé zjištěné nebo způsobené poškození a případně odcizení PVS (vč. signalizačního vodiče, výstražné fólie atd.) neprodleně oznámit poruchové službě společnosti Vodovody a kanalizace Jablonné nad Orlicí, a. s. na pohotovostní telefonní číslo +420 465 642 618.
9. Stavebník, nebo jím pověřená třetí osoba, je povinen obrátit se na zaměstnance pověřeného správou podzemní sítě (dále ZSPS) společnosti Vodovody a kanalizace Jablonné nad Orlicí, a. s. a to ve všech případech, ve kterých by nad rámec těchto podmínek mohlo dojít ke střetu s PVS. Pro výše označené zájmové území je ZSPS – Ing. Lukáš Novák, tel. 602 737 003.

Podmínky pro spolupráci stavebníka při přípravě stavby

1. Pokud by činností stavebníka, nebo jím pověřené třetí osoby, k níž je potřeba povolení správního orgánu podle zvláštního předpisu, mohlo dojít k ohrožení nebo omezení PVS, je stavebník, nebo jím pověřená třetí osoba, povinen kontaktovat ZSPS a předložit zakreslení PVS do příslušné dokumentace stavby (projektové, realizační, atd.).

2. Pokud by činnosti stavebníka, nebo jím pověřené třetí osoby, k níž není potřeba povolení správního orgánu podle zvláštního předpisu mohlo dojít k ohrožení nebo omezení PVS, je stavebník, nebo jím pověřená třetí osoba, povinen kontaktovat ZSPS a předložit zakreslení PVS do zjednodušené dokumentace (katastrální mapa, pláněk), ze které bude zřejmá míra dotčení PVS.
3. Pokud by budované stavby (zejména podzemní sítě) svými ochrannými pásmy zasahovaly do prostoru stávajících tras PVS, či do jejich ochranných pásem, je stavebník, nebo jím pověřená třetí osoba, povinen realizovat taková opatření, aby mohla být prováděna údržba a opravy PVS.
4. Pokud stavebník, nebo jím pověřená třetí osoba, připravuje stavby technické infrastruktury (vodovod, kanalizace), které se propojí se stávajícími sítěmi společnosti Vodovody a kanalizace Jablonné nad Orlicí, a. s. je povinen dodržet při jejich přípravě platné Technické standardy vodohospodářských staveb vydané společností Vodovody a kanalizace Jablonné nad Orlicí, a. s. Tyto standardy jsou volně ke stažení na internetových stránkách „<http://www.vak.cz>“.
5. **K předložené příslušné dokumentaci stavby (projektové, realizační, zjednodušené, atd.) bude vydáno samostatné vyjádření.**

Podmínky pro přeložení PVS

1. V případě nutnosti přeložení PVS nese stavebník, který vyvolal překládku PVS, veškeré náklady spojené s touto přeložkou.
2. Stavebník, nebo jím pověřená třetí osoba, je povinen bez zbytečného odkladu kontaktovat ZSPS za účelem projednání podmínek přeložky poté, kdy zjistí potřebu přeložení PVS, nejpozději však před počátkem zpracování projektu stavby, která nutnost přeložení PVS vyvolala.

Podmínky pro provádění stavebních prací v blízkosti PVS

Při provádění stavebních nebo jiných prací je stavebník nebo jím pověřená třetí osoba, povinen učinit nezbytná opatření, aby nedošlo k ohrožení nebo poškození podzemního vedení vodovodu, kanalizace a elektrického kabelového vedení, a je srozuměn s tím, že:

1. Před začátkem zemních prací zajistí vytyčení trasy PVS v terénu. S vyznačenou trasou PVS seznámí pracovníky, kteří budou stavební práce provádět.
2. Prokazatelně upozorní pracovníky, kteří budou provádět zemní práce na staveništi, aby v případě potřeby zjistili hloubkové uložení PVS příčnými sondami. Upozorní je také na možnou odchylku +/- 30 cm mezi skutečným uložení PVS a polohovými údaji ve výkresové dokumentaci. Dále je upozorní, aby ve vzdálenosti min. 1,5 m na každou stranu od vnějšího líce stěny potrubí u vodovodních řadů a kanalizačních stok a min. 1,5 m po stranách krajního vedení u elektrického kabelového vedení nepoužívali žádných mechanizačních prostředků nebo nevhodného nářadí a aby při provádění prací v těchto místech dbali zvýšené opatrnosti.
3. Při zjištění zásadního rozporu mezi údaji v projektové dokumentaci a skutečností zastaví práce a věc oznámí ZSPS. V prováděných pracích je oprávněn pokračovat až po projednání a schválení dalšího postupu stanoveného ZSPS.
4. Při provádění zemních prací v blízkosti PVS postupuje tak, aby nedošlo ke změně hloubky uložení nebo prostorového uspořádání podzemní sítě. Odkryté potrubí je povinen zabezpečit proti poškození, odcizení a prověšení.
5. Dojde-li při provádění zemních prací k odkrytí PVS, je povinen vyzvat ZSPS ke kontrole vedení před zakrytím. Až po následné kontrole je oprávněn provést zához.

6. Není oprávněn trasy PVS zabetonovat nebo k nim jiným způsobem znemožnit přístup.
7. Pokud stavebník, nebo jím pověřená třetí osoba, provádí stavby technické infrastruktury (vodovod, kanalizace), které se propojí se stávajícími sítěmi společnosti Vodovody a kanalizace Jablonné nad Orlicí, a. s. je povinen dodržet při jejich stavbě platné Technické standardy vodohospodářských staveb vydané společností Vodovody a kanalizace Jablonné nad Orlicí, a. s. Tyto standardy jsou volně ke stažení na internetových stránkách „<http://www.vak.cz/>“.

Toto vyjádření není souhlasem se stavbou, případně prováděním zemních prací a jiné obdobné činnosti prováděné v blízkosti PVS (zejména v ochranném pásmu) společnosti Vodovody a kanalizace Jablonné nad Orlicí, a. s. Toto vyjádření označuje výskyt PVS v zájmovém území a stanovuje základní podmínky pro ochranu PVS.

Společnost Vodovody a kanalizace Jablonné nad Orlicí, a. s. prohlašuje, že žadateli byly pro jím určené a vyhrazené zájmové území poskytnuty veškeré dostupné informace o podzemním vedení sítě.

V případě požadavku na vytyčení podzemního vedení kontaktujte provoz dispečinku společnosti Vodovody a kanalizace Jablonné nad Orlicí, a. s. (telefon + 724 70 95 38) a to nejméně 7 dní před požadovaným vytyčením. Při objednávání uveďte v objednávce číslo tohoto vyjádření. O provedeném vytyčení bude sepsán protokol.

Žadatel se převzetím tohoto vyjádření zavazuje, že poskytnuté informace a data použije pouze k účelu, pro který mu byly poskytnuty, že je nebude neoprávněně rozmnožovat, rozšiřovat, půjčovat či jinak využívat bez souhlasu poskytovatele a je si vědom své odpovědnosti vyplývající z obecně závazných právních předpisů při porušení těchto povinností.

Vyjádření vydala společnost Vodovody a kanalizace Jablonné nad Orlicí, a. s. provoz vodovodů, kanalizací a ČOV Jablonné nad Orlicí.

Ing. Lukáš Novák
Vedoucí provozu Jablonné nad Orlicí a.s.

**Vodovody a kanalizace
Jablonné nad Orlicí a.s.
Slezská 350
561 64 Jablonné nad Orlicí**

F.B.

Obec Sobkovice, Sobkovice 1, 561 64 Jablonné nad Orlicí, IČO: 580953

M.I.S. a.s.

Kramářová Ivana

Husova 1697

530 03 Pardubice

V Sobkovicích 1. 7. 2013

Věc: vyjádření k existenci sítí – akce obnova mostu ev. č. 3116-2 Sobkovice

Obec Sobkovice v katastrálním území Sobkovice (752037) žádné sítě nemá.



Josef Faltus starosta



DOSLO DNE 13-07-2013

831

F.9.1.



ČD-Telematika

Dopis zn.: 11226/13 PP
Ze dne : 1.7.2013

Naše zn.: 13122/2013-0
Vyřizuje.: Hejsková Dagmar
Tel.: +420 972 342 226
Mob.: +420 725 069 004

e-mail : dagmar.hejskova@cdt.cz
Datum: 17.7.2013

SŽDC,s.o. OŘ

HRADEC KRÁLOVÉ

Coufal Pavel

Věc: **Souhrnné stanovisko ČD - Telematika a.s. k existenci komunikačního vedení a zařízení v majetku SŽDC s.o. - divize TÚDC .**

Akce: **OBNOVA MOSTU EV.Č. 3116-2 SOBKOVICE**

Území: **V trati Týniště nad Orlicí-Lichkov st.hr. vlevo žkm 101,990**

Vyjádření pozbývá platnosti dne 17.7.2015

Při realizaci výše uvedené akce **DOJDE** ke styku s telekomunikačním vedením a zařízením, která jsou chráněna ochranným pásmem dle §102 zák.č. 127/2005 Sb.,o elektronických komunikacích.

Toto vyjádření platí jen pro dokumentaci ověřenou organizací ČD - Telematika a.s. a pro rozsah prací na ní vyznačených.

Zařízení: TK15xn0,8 ,DOK Ericsson 36vl. ,OPTOCON 4x12vl. (Alberon) ,MOK ,HDPE tr.modrá ,černá (rezervní)

Kniha plánů: Letohrad-Lichkov st.hr. L 48 B


Přílohy: 1x Všeobecné podmínky SŽDC

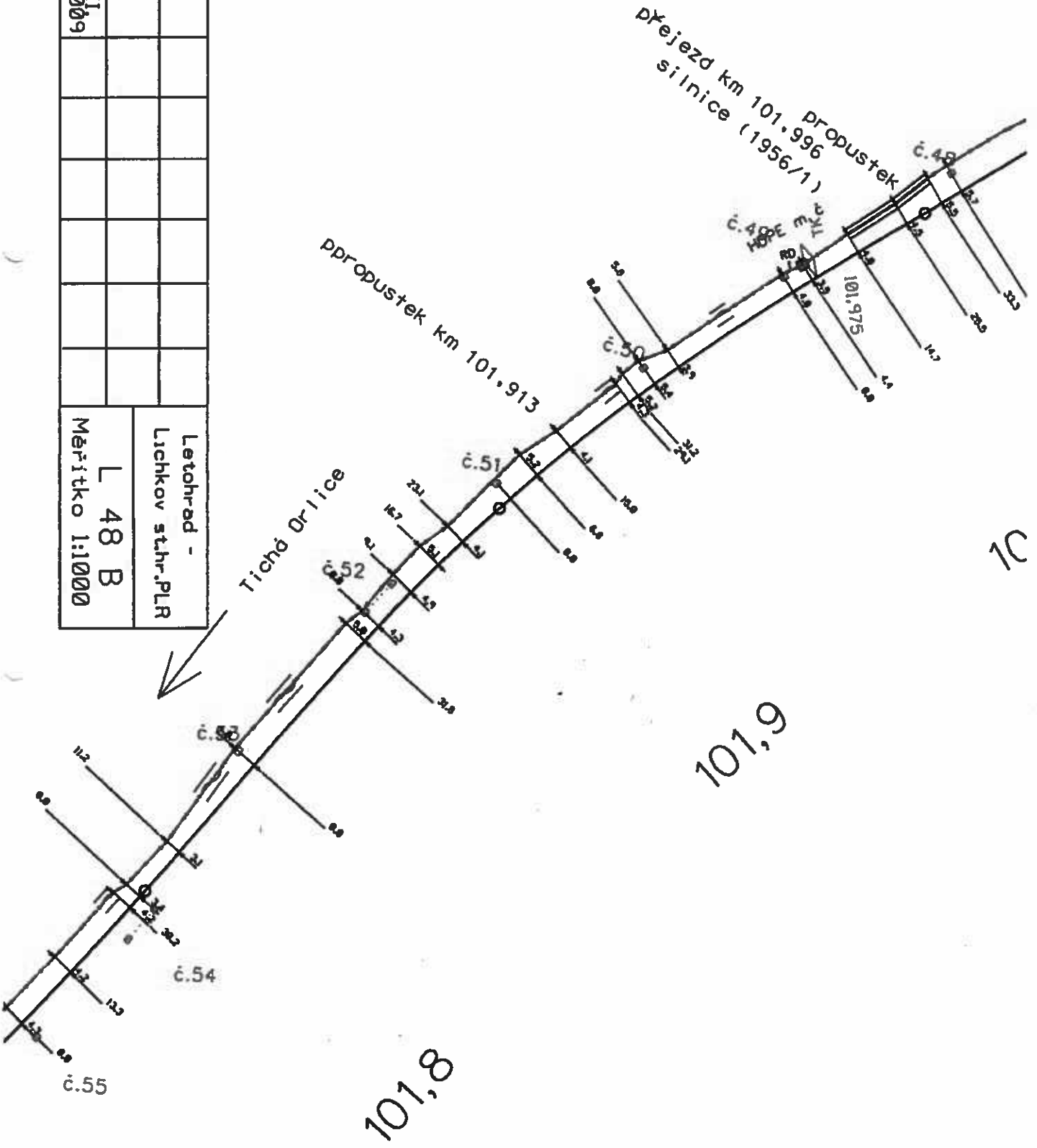
Upřesnění:

V zájmovém prostoru postupují kabelový list s trasou telekomunikačních kabelů traťové a optické sítě SŽDC,s.o. vedených ve společné kabelové kynetě .Předložte PD v dalším stupni řízení k vyjádření.V případě jakékoli kolize s kabely ve správě ČD-Telematika a.s.projednejte způsob ochrany s pracovníkem SKS Česká Třebová Vlastimilem Dlouhým mob. 602760627, e-mail: vlastimil.dlouhy@cdt.cz. O vytyčení požádejte pracovníky SKS Česká Třebová před započítáním zemních prací na základě objednávky.


ČD-Telematika
Servis kabelových sítí Pardubice
skupina ochrany a dokumentace
U Javorů 172B, 560 02 Česká Třebová
DIČ: CZ81459445, Tel.: +420 972 342 228
cdt@cdt.cz, www.cdt.cz 70

ČD - Telematika a.s.
Úsek servis infrastruktury
Vedoucí okrsku
Dlouhý Vlastimil
v.z. Hejsková Dagmar

 ČD-Telematika 15XN0,8 DOK HDPE	Poručka č.											Letohrad - Lichkov sthr. PLR L 48 B Měřítko 1:1000
	Oprava č.											
	Pletti od	VII 2009										



10

101,9

101,8



Správa železniční dopravní cesty, státní organizace
Technická ústředna dopravní cesty
Malletova 10/2363, 190 00 Praha 9 - Libeň

F.9.3.



ČD-Telematika

Schváleno SZDC – TÚDC č.j.: 3495/10–TÚDC ze dne: 1. 9. 2010

Všeobecné podmínky pro činnosti na kabelech v majetku Správy železniční dopravní cesty s.o.:

ČD - Telematika a.s. jako organizace udržující, je na základě smluvního vztahu odpovědná za zajištění provozu, dohledu, servisu a údržby na zařazení telekomunikační infrastruktury Správy železniční dopravní cesty s.o. (dále jen SZDC)

Stavebník pracující v blízkosti kabelového vedení, nebo manipulující s kabelovým vedením v majetku SZDC je povinen učinit veškerá potřebná opatření tak, aby nedošlo k poškození nebo zhoršení kvality telekomunikačních vedení a zařazení stavebními pracemi, zejména tím, že zajistí:

- aby stavební objekty a provozní soubory v majetku SZDC zpracované do stupně dokumentace pro územní řízení byly v dalším stupni projektové dokumentace zpracovány v rozsahu daném vyhláškou č.146/2008Sb. a upřesněnou směrnicí SZDC 11/2006.
- aby činnosti na majetku SZDC uvedené již ve stupni dokumentace pro územní řízení byly v souladu s technickými kvalitativními podmínkami staveb státních drah.
- písemně vyrozumění organizaci, která vydala vyjádření, o zahájení prací a to nejméně 15 dnů předem,
- před zahájením zemních prací vytyčení polohy podzemního telekomunikačního vedení a zařazení přímo ve staveništi (trase),
- prokazatelné seznámení pracovníků, kteří budou provádět práce, s polohou vedení (zařazení),
- upozornění organizace provádějící zemní práce na možnou odchylku uloženého vedení (zařazení) od polohy vyznačené ve výkresové dokumentaci,
- upozornění pracovníků, aby dbali při pracích v těchto místech největší opatnosti a nepoužívali zde nevhodné nářadí, a také ve vzdálenosti nejméně 1,5m po každé straně vyznačené trasy vedení (zařazení) nepoužívali žádných mechanizačních prostředků (hloubících strojů, sbíječek apod.),
- řádné zabezpečení odkrytého podzemního telekomunikačního vedení (zařazení) proti poškození, zcizení a řádného zajištění výkopů případně včetně osvětlení,
- odpovídající ochranu kabelů a ochranu kabelové trasy dle platných norem, pokud bude trasa kabelů pojížděna vozidly nebo stavební mechanizací,
- aby při přeložkách organizace provádějící zemní práce zhutnila zeminu pod kabelem před jeho zakrytím po vrstvách (záhozem) a vyzvala ČD - Telematika a.s., Servis kabelových sítí Pardubice, Dlouhý Vlastimil, tel.: +420 602 760 627, Dryml Radovan, tel.: +420 602 469 218, Jasanský Jan, tel.: +420 724 815 170 k provedení kontroly před zakrytím kabelu, zda není vedení (zařazení) viditelně poškozeno a zda byly dodrženy příslušné normy a stanovené podmínky,
- nad kabelovou trasou dodržovat zákaz skládek a budování zařízení, která by znemožnila přístup ke kabelům. Bez souhlasu správce nesnižovat, ani nezvyšovat vrstvu zeminy nad kabelovou trasou,
- při křížení, příp. souběžích podzemních telekomunikačních vedení byla dodržena ČSN 73 6005 „Prostorové uspořádání sítí technického vybavení“,
- při provádění zemních prací byla dodržena ČSN 73 3050 „Zemní práce“ zejména čl.20 a 21, ČSN 33 2160 „Předpisy pro ochranu sdělovacích vedení a zařízení před nebezpečnými vlivy trojfázových vedení VN, VVN a ZVV a ČSN 33 2000-5-54 „Uzemnění a ochranné vodiče“
- neprodleně ohlášení každého poškození podzemního telekomunikačního vedení a zařízení organizaci ČD - Telematika a.s., Servis kabelových sítí Pardubice, Dlouhý Vlastimil, tel.: +420 602 760 627, Dryml Radovan, tel.: +420 602 469 218, HELP DESK, tel.: +420 972 110 000.
- ohlášení ukončení stavby organizaci, která vydala vyjádření, včetně správce a jeho pozvání ke kolaudačnímu řízení,
- aby prováděné práce respektovaly podmínky vyplývající ze zákona 127/2005 Sb., O elektronických komunikacích, zákona 266/1994 Sb., Zákon o drahách a zákonu 183/2006 Sb., Stavební zákon a platných prováděcích vyhlášek.,
- provedení prací (včetně projektování) na telekomunikačním vedení (zařazení) organizaci, jejíž pracovníci provádějící práce mají platné příslušné odborné oprávnění k práci na železničním telekomunikačním zařízení, dle zákona o drahách č.266/1994Sb., „ Podmínky odborné způsobilosti“ výše uvedeného zákona a vyhl.č.101/1995 Sb., a příslušných výnosů SZDC (zejména Směrnice SZDC č.50). Toto (časově omezené) oprávnění lze získat složením příslušné odborné zkoušky u ředitelství SZDC.
- vyřešení věcných břemen v případech kdy je telekomunikační vedení (zařazení) položeno nebo jeho poloha změněna mimo pozemky SZDC nebo Českých drah,
- s ohledem na to, že správce neodpovídá za změny provedené bez jeho vědomí nad trasou vedení (zařazení), je nutné ověřit výškové umístění vedení (zařazení) ručně kopanými sondami.

Nedodržení těchto podmínek je hrubým porušením právní povinnosti podle zákona 127/2005 Sb., O elektronických komunikacích, zákona 266/1994 Sb., Zákon o drahách.

Případné rozpory nebo výjimky z jednotlivých ustanovení řeší správce SZDC kterým je: Správa železniční dopravní cesty s.o. Technická ústředna dopravní cesty se sídlem Praha 9 - Libeň, Malletova 10/2363.

Všeobecné podmínky pro vytyčení trasy:

- Sdělování polohy a vytyčení je prováděno pracovníky ČD - Telematika a.s., Servis kabelových sítí Pardubice, Dlouhý Vlastimil, tel.: +420 602 760 627, Dryml Radovan, tel.: +420 602 469 218 dle platného ceníku.
- Je-li vytyčení požadováno do tří dnů od data Vaší žádosti na vytyčení, bude do celkové částky za vytyčení připočten expresní příplatek ve výši 30% z celkové částky.
- V případě, kdy musí být vytyčení provedeno geodetickou kanceláří nese Vaše organizace všechny náklady spojené s tímto vytyčením.
- Vytyčení vedení bude provedeno na základě písemné objednávky zaslané nejméně 14 dnů před požadovaným termínem vytyčení. Na objednávce ve dvojím vyhotovení uveďte číslo vyjádření, datum vydání, IČO, DIČ a bankovní spojení Vaší organizace. Na objednávce bude uvedena adresa ČD - Telematika a.s., Pernerova 2819/2a, 130 00 Praha 3 a objednávka bude zaslána na adresu ČD - Telematika a.s., Centrální Podatelna - U2, Pod Tábořem 369/3a, 190 01 Praha 9.

Vyjádření vydala: ČD - Telematika a.s., servis kabelových sítí Pardubice z pověření SZDC, TÚDC

Sídlo firmy: ČD - Telematika a. s., Pernerova 2819/2a, 130 00 Praha 3

Zápis v obchodním rejstříku vedeném Městským soudem v Praze oddíl B, vložka 8938,

IČO: 61 45 94 45

DIČ:CZ61459445

F.9.4.



ČD-Telematika

Dopis zn.: 15935/13 S (11226/13 PP)
Ze dne: 18.9.2013

Naše zn.: 17351/2013-0
Vyřizuje: Hejsková Dagmar
Tel.: +420 972 342 226
Mob.: +420 725 069 004

e-mail: dagmar.hejskova@cdt.cz
Datum: 27.9.2013

SŽDC,s.o. OŘ

HRADEC KRÁLOVÉ

Coufal Pavel

Věc: Souhrnné stanovisko ČD - Telematika a.s. k existenci komunikačního vedení a zařízení v majetku SŽDC s.o. - divize TÚDC ke stavebnímu povolení .

Akce: OBNOVA MOSTU EV.Č. 3116-2 SOBKOVICE

Staveb.část: SO 001-Dočasné dopravní opatření ; SO 102-Komunikace 3116 ;SO 201-Most ev.č.3116-2 ;SO 202 Provizorní lávka

Území: V trati Týniště nad Orlicí-Lichkov st.hr. vlevo žkm 101,990 ve vzdálenosti cca 7m a více od sy traťové koleje v k.ú. Sobčice a k.ú. Jamné nad Orlicí

Vyjádření pozbývá platnosti dne 27.9.2015

Při realizaci výše uvedené akce **DOJDE** ke styku s telekomunikačním vedením a zařízením, která jsou chráněna ochranným pásmem dle §102 zák.č.127/2005 Sb.,o elektronických komunikacích.

Toto vyjádření platí jen pro dokumentaci ověřenou organizací ČD - Telematika a.s. a pro rozsah prací na ní vyznačených.

Zařízení: TK15xn0,8 ;DOK Ericsson 36vl. ;OPTOCON 4x12vl.(Alberon) ; MOK ;HDPE tr.modrá,černá (rezervní)

Kniha plánů: Předány ve stupni existence sítí

Přílohy: 1x Všeobecné podmínky SŽDC


Upřesnění:

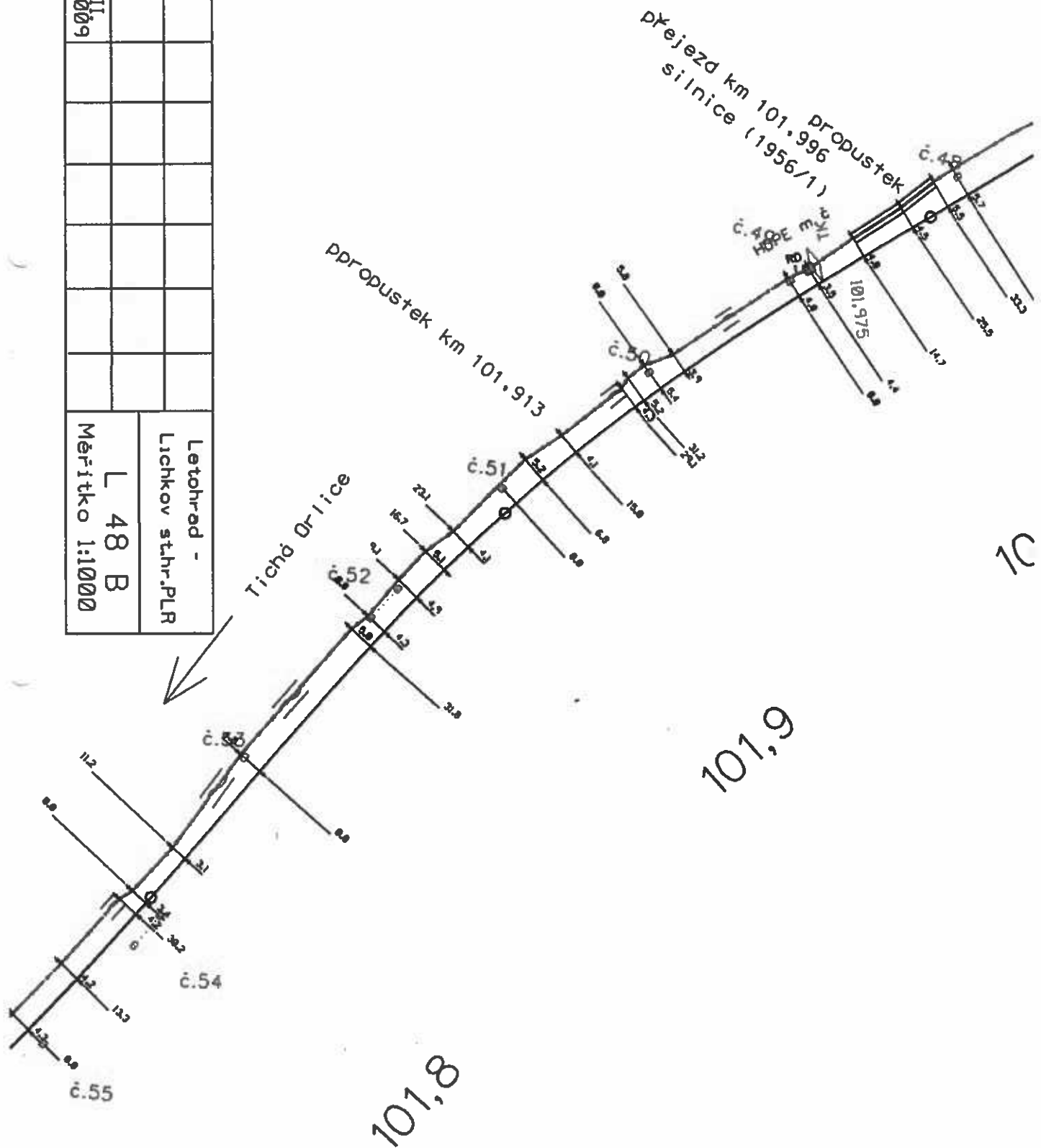
V souběhu s trvalým záborem stavebního pozemku je vedena trasa telekomunikačních kabelů traťové a optické sítě SŽDC,s.o. vedená ve společné kabelové kynetě. Při provádění zemních nebo jiných prací, které mohou ohrozit podzemní telekomunikační vedení a zařízení v blízkosti těchto vedení a zařízení je žadatel povinnen učinit veškerá opatření dle Zákona č.127/2005 Sb.o elektronických komunikacích a § 8 zákona č. 266/1994Sb. o drahách.O vytyčení požádejte pracovníky SKS Česká Třebová ,Vlastimil Dlouhý mob. 602760627, e-mail: vlastimil.dlouhy@cdt.cz.před započetím zemních prací na základě objednávky.

ČD-Telematika
Servis kabelových sítí Pardubice
skupina ochrany a dokumentace
U Javorů 1728, 580 02 Česká Třebová
DIČ: CZ61459445, Tel.: +420 972 342 226
cdt@cdt.cz, www.cdt.cz

70

ČD - Telematika a.s.
Úsek servis infrastruktury
Vedoucí okrsku
Dlouhý Vlastimil
v.z. Hejsková Dagmar

 ČD Telematika 15XN0,8 DOK HDPE	Poručka č.											Letohrad - Lichkov sthr. PLR
	Operava č.											L 48 B Měřitko 1:1000
	Plást od	VII 2009										



10



Správa železniční dopravní cesty, státní organizace
Technická ústředna dopravní cesty
Malletova 10/2363, 190 00 Praha 9 - Libeň

F.9.G.



ČD-Telematika

Schváleno SŽDC – TÚDC č.j.: 3495/10–TÚDC ze dne: 1. 9. 2010

Všeobecné podmínky pro činnosti na kabelech v majetku Správy železniční dopravní cesty s.o.:

ČD - Telematika a.s. jako organizace udržující, je na základě smluvního vztahu odpovědná za zajištění provozu, dohledu, servisu a údržby na zařízeních telekomunikační infrastruktury Správy železniční dopravní cesty s.o. (dále jen SŽDC)

Stavebník pracující v blízkosti kabelového vedení, nebo manipulující s kabelovým vedením v majetku SŽDC je povinen učinit veškerá potřebná opatření tak, aby nedošlo k poškození nebo zhoršení kvality telekomunikačních vedení a zařízení stavebními pracemi, zejména tím, že zajistí:

- aby stavební objekty a provozní soubory v majetku SŽDC zpracované do stupně dokumentace pro územní řízení byly v dalším stupni projektové dokumentace zpracovány v rozsahu daném vyhláškou č.146/2008Sb. a upřesněnou směrnicí SŽDC 11/2006.
- aby činnosti na majetku SŽDC uvedené již ve stupni dokumentace pro územní řízení byly v souladu s technickými kvalitativními podmínkami staveb státních drah.
- písemné vyrozumění organizaci, která vydala vyjádření, o zahájení prací a to nejméně 15 dnů předem,
- před zahájením zemních prací vytyčení polohy podzemního telekomunikačního vedení a zařízení přímo ve staveništi (trase),
- prokazatelné seznámení pracovníků, kteří budou provádět práce, s polohou vedení (zařízení),
- upozornění organizace provádějící zemní práce na možnou odchylku uloženého vedení (zařízení) od polohy vyznačené ve výkresové dokumentaci,
- upozornění pracovníků, aby dbali při pracích v těchto místech největší opatnosti a nepoužívali zde nevhodné nářadí, a také ve vzdálenosti nejméně 1,5m po každé straně vyznačené trasy vedení (zařízení) nepoužívali žádných mechanizačních prostředků (hloubicích strojů, sbíječek apod.),
- řádné zabezpečení odkrytého podzemního telekomunikačního vedení (zařízení) proti poškození, zcizení a řádného zajištění výkopů případně včetně osvětlení,
- odpovídající ochranu kabelů a ochranu kabelové trasy dle platných norem, pokud bude trasa kabelů pojižděna vozidly nebo stavební mechanizací,
- aby při přeložkách organizace provádějící zemní práce ztuhlila zeminu pod kabelem před jeho zakrytím po vrstvách (záhozem) a vyzvala ČD - Telematika a.s., Servis kabelových Pardubice, Dlouhý Vlastimil, tel.: +420 602 760 627, Dryml Radovan, tel.: +420 602 469 218, Jasanský Jan, tel.: +420 724 815 170 k provedení kontroly před zakrytím kabelu, zda není vedení (zařízení) viditelně poškozeno a zda byly dodrženy příslušné normy a stanovené podmínky,
- nad kabelovou trasou dodržovat zákaz skládek a budování zařízení, která by znemožnila přístup ke kabelům. Bez souhlasu správce nesnižovat, ani nezvyšovat vrstvu zeminy nad kabelovou trasou,
- při křížení, příp. souběžích podzemních telekomunikačních vedení byla dodržena ČSN 73 6005 „Prostorové uspořádání sítí technického vybavení“,
- při provádění zemních prací byla dodržena ČSN 73 3050 „Zemní práce“ zejména čl.20 a 21, ČSN 33 2160 „Předpisy pro ochranu sdělovacích vedení a zařízení před nebezpečnými vlivy trojfázových vedení VN,VVN a ZVV a ČSN 33 2000-5-54 „Uzemnění a ochranné vodiče“
- neprodlené ohlášení každého poškození podzemního telekomunikačního vedení a zařízení organizaci ČD - Telematika a.s., Servis kabelových sítí Pardubice, Dlouhý Vlastimil, tel.: +420 602 760 627, Dryml Radovan, tel.: +420 602 469 218, HELP DESK, tel.: +420 972 110 000.
- ohlášení ukončení stavby organizaci, která vydala vyjádření, včetně správce a jeho pozvání ke kolaudačnímu řízení,
- aby prováděné práce respektovaly podmínky vyplývající ze zákona 127/2005 Sb., O elektronických komunikacích, zákona 266/1994 Sb., Zákon o drahách a zákonu 183/2006 Sb., Stavební zákon a platných prováděcích vyhlášek,
- provedení prací (včetně projektování) na telekomunikačním vedení (zařízení) organizací, jejichž pracovníci provádějící práce mají platné příslušné odborné oprávnění k práci na železničním telekomunikačním zařízení, dle zákona o drahách č.266/1994Sb., „Podmínky odborné způsobilosti“ výše uvedeného zákona a vyhl.č.101/1995 Sb., a příslušných výnosů SŽDC (zejména Směrnice SŽDC č.50). Toto (časově omezené) oprávnění lze získat složením příslušné odborné zkoušky u ředitelství SŽDC.
- vyřešení věcných břemen v případech kdy je telekomunikační vedení (zařízení) položeno nebo jeho poloha změněna mimo pozemky SŽDC nebo Českých drah,
- s ohledem na to, že správce neodpovídá za změny provedené bez jeho vědomí nad trasou vedení (zařízení), je nutné ověřit výškové umístění vedení (zařízení) ručně kopanými sondami.

Nedodržení těchto podmínek je hrubým porušením právní povinnosti podle zákona 127/2005 Sb., O elektronických komunikacích, zákona 266/1994 Sb., Zákon o drahách.

Případné rozpory nebo výjimky z jednotlivých ustanovení řeší správce SŽDC kterým je: Správa železniční dopravní cesty s.o. Technická ústředna dopravní cesty se sídlem Praha 9 - Libeň, Malletova 10/2363.

Všeobecné podmínky pro vytyčení trasy:

- Sdělování polohy a vytyčení je prováděno pracovníky ČD - Telematika a.s., Servis kabelových sítí Pardubice, Dlouhý Vlastimil, tel.: +420 602 760 627, Dryml Radovan, tel.: +420 602 469 218 dle platného ceníku.
- Je-li vytyčení požadováno do tří dnů od data Vaší žádosti na vytyčení, bude do celkové částky za vytyčení připočten expresní příplatek ve výši 30% z celkové částky.
- V případě, kdy musí být vytyčení provedeno geodetickou kanceláří nese Vaše organizace všechny náklady spojené s tímto vytyčením.
- Vytyčení vedení bude provedeno na základě písemné objednávky zasláné nejméně 14 dnů před požadovaným termínem vytyčení. Na objednávce ve dvojím vyhotovení uveďte číslo vyjádření, datum vydání, IČO, DIČ a bankovní spojení Vaší organizace. Na objednávce bude uvedena adresa ČD – Telematika a.s., Pernerova 2819/2a, 130 00 Praha 3 a objednávka bude zaslána na adresu ČD - Telematika a.s., Centrální Podatelna – U2, Pod Táborem 369/3a, 190 01 Praha 9.

Vyjádření vydala: ČD - Telematika a.s., servis kabelových sítí Pardubice z pověření SŽDC, TÚDC

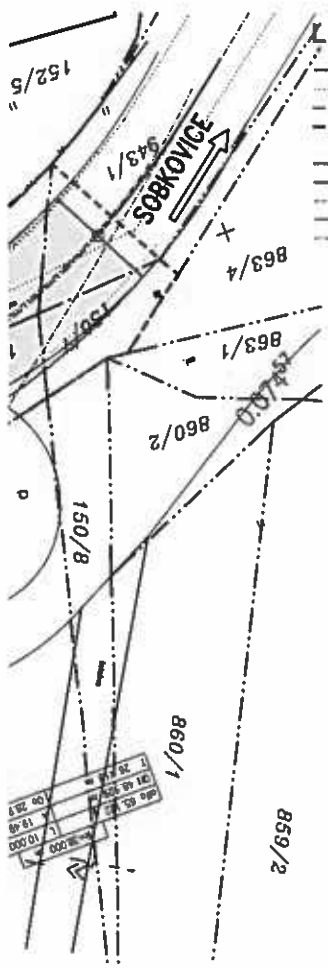
Sídlo firmy: ČD - Telematika a. s.,Pernerova 2819/2a, 130 00 Praha 3

Zápis v obchodním rejstříku vedeném Městským soudem v Praze oddíl B, vložka 8938.

IČO: 61 45 94 45

DIČ:CZ61459445

F.9.4.



LEGENDA ČAR

- HRANICE PARCEL KN
- HRANICE PARCEL KN SLUČKOVANÉ
- HRANICE DOČASNÉHO ZÁBORU
- HRANICE TRVALEHO ZÁBORU
- NOVÉ KONSTRUKCE
- NOVÁ OSA KOMUNIKACE
- PŮVODNÍ MOST
- PŮVODNÍ HRANA SILNICE
- PŮVODNÍ (PŘÍBLIŽNÁ) OSA SILNICE

X KACENÍ STROMU

ev. 15955/2013-00144216
25.10.2013

Správa železniční dopravní cesty,
státní organizace
Oblastní ředitelství Hradec Králové
U Fotochemy 259, 501 01 Hradec Králové
IČ: 70994234, DIČ: CZ70994234
(17)

DSP

SOUŘADNICOVÝ SYSTÉM: S-JTSK

VÝŠKOVÝ SYSTÉM: BpV

SO 201 - MOST

HL. NĚJ. PROJEKTU	ZODP. PROJEKTANT	VYPRACOVAL	KONTROLOVAL	M.I.S.	
Ing. P. Kulhavý <i>Kulhavý</i>	Ing. M. Zdrážděný <i>Zdrážděný</i>	Ing. M. Zdrážděný <i>Zdrážděný</i>	Ing. P. Kulhavý <i>Kulhavý</i>	<small> sídlo: Šumavská 716, 500 02 Hradec Králové příspěvková organizace IČ: 000 00 Pardubice</small>	
OBEC: SOBKOVICE			KRAJ: PARDUBICKÝ		FORMÁT: A4
VYVĚŠTOR: PARDUBICKÝ KRAJ			DATA: 08/2013		ÚČEL: DSP
AKCE:			Č. ZAKÁZKY: 12_040		PAR: 0
OBNOVA MOSTU ev.č. 3116-2 - SOBKOVICE					
DOKUMENTACE PRO STAVEBNÍ POVOLENÍ					
PŘÍLOHA: KOORDINAČNÍ SITUACE			MĚŘITKO: 1:200		Č. PŘÍLOHY: B2

Stavba: **Obnova mostu ev. č. 3116-2 – Sobkovice**

PRŮVODNÍ ZPRÁVA

č. j. 15935/2013-00 HARR/c

25.10.2013 *one*

Správa železniční dopravní cesty,
státní organizace
Oblasní ředitelství Hradec Králové
U Fotochemy 259, 501 01 Hradec Králové
IČ: 70994234, DIČ: CZ70994234
(17)

F.9. ⁹

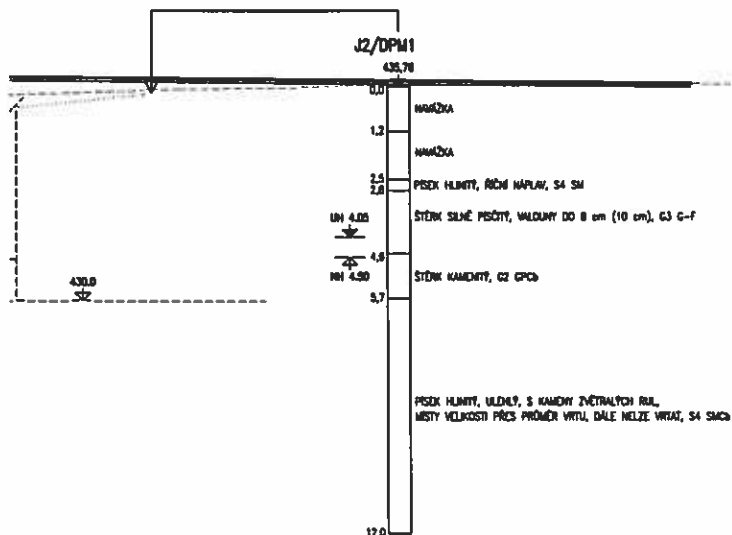
SOBKOVICE



15935/2013-02 MAR/5
 25. 10. 2013

Správa železnic, úpraviť cesty,
 státní organizace
 Oblastní ředitelství Hradec Králové
 U Fotochemy 259, 501 01 Hradec Králové
 IČ: 70994234, DIČ: CZ70994234
 (17)

SOBKOVICE



DSP

SOURADNICOVÝ SYSTÉM: S-JTBK
 VÝŠKOVÝ SYSTÉM: BpV
SO 201 - MOST

HL. INŽ. PROJEKTU	ZODP. PROJEKTANT	VYPRACOVAL	KONTROLOVAL		
Ing. P. Kufner	Ing. M. Zdráhalová	Ing. M. Zdráhalová	Ing. P. Kufner	<small>MLS, Srovnávací PIS, 100 00 Hradec Králové podnik: Havelská 1007, 500 00 Pardubice</small>	
<i>Kufner</i>	<i>Zdráhalová</i>	<i>Zdráhalová</i>	<i>Kufner</i>	FORMÁT	A4
OBEC: SOBKOVICE			KRAJ: PARDUBICKÝ		
INVESTOR: PARDUBICKÝ KRAJ			DATUM: 06/2013		
ANEXE:			ÚČEL: DSP		
OBNOVA MOSTU av.č. 3116-2 - SOBKOVICE				Č. ZAKÁZKY:	PARÉ:
				13_048	
DOKUMENTACE PRO STAVEBNÍ POVOLENÍ				Č. ARCHIVU:	
				0	
PŘÍLOHA:				MĚŘÍTKO:	Č. PŘÍLOHY:
PODÉLNÉ ŘEZY				1:100	C. 1.3

Městský úřad Jablonné nad Orlicí odbor výstavby a ŽP

nám. 5. května čp. 4, 561 64 Jablonné nad Orlicí

tel.: 465 461 558, fax: 465 461 551, e-mail: vystavba@jablonneno.cz, www: jablonneno.cz, IČ: 00278963

Naše čj.: VÝST/2897/2013/Va

Spis. zn.:

Počet listů:

Počet příloh/listů př.: 0/0

Vyřizuje: Hana Valentová, DiS.
oprávněná úřední osoba

Datum: 16. října 2013

M.I.S. a. s.
Škroupova 719
500 02 Hradec Králové

Sdělení stavebního úřadu

Odbor výstavby a ŽP Městského úřadu v Jablonném nad Orlicí obdržel dne 17.09.2013 vaši žádost o vyjádření k projektové dokumentaci pro stavební povolení – souhlas dle § 15 zákona č. 183/2006 Sb., o územním plánování a stavebním řádu, v platném znění (dále jen „stavební zákon“) na akci „Obnova mostu ev. č. 3116-2 Sobkovice“.

Odbor výstavby a ŽP Městského úřadu v Jablonném nad Orlicí, jako stavební úřad věcně příslušný podle § 13 odst. 1 písm. e) stavebního zákona a jako stavební úřad místně příslušný dle § 11 odst. 1 písm. b) zákona č. 500/2004 Sb., správní řád (dále jen „správní řád“), v platném znění, sděluje, že pro výše uvedenou stavbu **bude vydávat územní rozhodnutí o umístění stavby**, neboť umístěním stavby dojde k dotčení sousedních nemovitostí.

vedoucí odboru výstavby a ŽP
Hana Valentová, DiS.



F. M. 1.

MĚSTSKÝ ÚŘAD ŽAMBERK
odbor životního prostředí a zemědělství
Nádražní 833, 564 01 ŽAMBERK

Váš dopis č.: ---
Ze dne: 16.09.2013
Naše č.: MUZBK-21006/2013/ZPZE/POKM/SOU/167
Naše spisová značka: 21006/2013/ZPZE
Počet listů/příloh: 2/1
Spis. a skart. znak, lhůta: 231.2 A5

Vyřizuje: Marcela Pokorná
Telefon: 465 670 262
E-mail: m.pokorna@muzbk.cz

Datum: 23.09.2013

Obnova mostu ev. č. 3116-2 Sobkovice – vyjádření

Městský úřad Žamberk, odbor životního prostředí a zemědělství, obdržel dne 17.09.2013 žádost o vyjádření ke stavebnímu řízení „**Obnova mostu ev. č. 3116-2 Sobkovice**“ z hlediska zájmů na ochranu životního prostředí.

Dokumentace ke stavebnímu řízení řeší rekonstrukci stávajícího mostního objektu, který slouží k převedení silnice III/3116-2 přes stávající tok Tichá Orlice.

Stavba se nachází v kat. území Sobkovice.

Investorem akce je Pardubický kraj, Komenského náměstí 125, 532 11 Pardubice.

Dokumentaci zpracoval M.I.S. a.s., Škroupova 719, 500 02 Hradec Králové.

Odbor životního prostředí a zemědělství prostudoval předložený materiál a dle § 154 zákona č. 500/2004 Sb. (správní řád), vydává toto souhrnné vyjádření:

1. Orgán v oblasti nakládání s odpady: - Ing. Alena Hovádková

Věcně příslušný orgán veřejné správy v oblasti odpadového hospodářství podle ustanovení § 71 písm. k) a § 79 odst. 4 písm. b) zákona č. 185/2001 Sb., o odpadech a o změně některých dalších zákonů, v platném znění (dále jen zákon o odpadech) vydává ke shora uvedené věci toto vyjádření:

Původce stavebních, popř. dalších odpadů, musí plnit povinnosti stanovené zejména v § 12, 16, 39, 40 zákona o odpadech a v § 5, 7, 21, 22, 25 vyhlášky MŽP č. 383/2001 Sb.

Na stavbě je nezbytné vytvořit technickoorganizační podmínky pro řádné nakládání s odpady. Zejména vyčlenit místa pro shromažďování odpadů, a to v souladu s ustanovením § 5 vyhlášky MŽP č. 383/2001 Sb.

Stavební odpady vzniklé při realizaci akce musí být tříděny podle druhů a kategorie (nebezpečné, ostatní) a na staveništi shromažďovány v souladu s § 5 vyhlášky MŽP č. 383/2001 Sb., až do předání osobám oprávněným k jejich převzetí podle § 14 odst. 1 zákona o odpadech.

Při kontrolní nebo závěrečné prohlídce stavebního úřadu (odboru výstavby) musí původce odpadů (investor stavby), na vyžádání předložit seznam druhů a množství odpadů vzniklých při stavební činnosti a prokázat, jak bylo s těmito odpady naloženo, tzn., zda byly využity nebo odstraněny v souladu se zákonem o odpadech a doložit předání odpadů fakturami nebo vážnými listky potvrzenými osobou oprávněnou k jejich převzetí.

2. Orgán ochrany přírody a krajiny: - Jana Divoká

Orgán ochrany přírody příslušný dle ust. § 77 odst. 3 zákona č. 114/1992 Sb., o ochraně přírody a krajiny, po prostudování projektové dokumentace sděluje, že předložený záměr „**Obnova mostu ev. č. 3116-2 Sobkovice**“ není v rozporu se zájmy ochrany přírody a krajiny.

Vzhledem k tomu, že se v místě stavby nachází vzrostlá zeleň, je třeba během prací důsledně dodržovat ČSN 83 9061 „*Technologie vegetačních úprav v krajině – Ochrana stromů, porostů a vegetačních ploch při stavebních pracích*“, zejména: výkopové práce v kořenovém prostoru provádět ručně, nejmenší vzdálenost od paty kmene je 2,5 m, kořeny ostře přetnout a ošetřit, obnažené kořeny chránit před vysycháním a působením mrazu, atd.

Případné kácení dřevin rostoucích mimo les je v kompetenci obce Sobkovice (žádost o povolení kácení dřevin rostoucích mimo les podává vlastník pozemku či nájemce nebo jiný oprávněný uživatel se souhlasem vlastníka pozemku, na kterém dřeviny rostoucí mimo les rostou).

K případnému zásahu do **břehového porostu vodního toku** musí být ve smyslu § 4 odst. 2 zákona vydáno závazné stanovisko k zásahu do významného krajinného prvku. Toto stanovisko bude orgánem ochrany přírody a krajiny vydáno v samostatném správním řízení, a to pouze na základě žádosti investora, doložené podrobnou dokumentací a stanoviskem obce Sobkovice (účastník řízení ve smyslu § 71 odst. 3 zákona).

„**Obnova mostu ev. č. 3116-2 Sobkovice**“ se nachází na území přírodního parku „**Orlice**“. Pokud se bude jednat o zásah mimo zastavěné území obce, je nutný **souhlas – závazné stanovisko** orgánu ochrany přírody.

V případě zásahu do **Evropsky významné lokality – Tichá Orlice**, který by mohl významně ovlivnit území EVL, je nutné požádat Krajský úřad Pardubického kraje, orgán ochrany přírody a krajiny o vydání stanoviska dle ustanovení § 45i odst. 1 zákona č. 114/1992 Sb., o ochraně přírody a krajiny ve znění pozdějších předpisů.

3. Orgán státní správy lesů: - Ing. Tereza Keprtová

Orgán státní správy lesů příslušný dle ustanovení § 48 odst. 2 písm. c) zákona č. 289/1995 Sb., o lesích a o změně a doplnění některých zákonů (lesní zákon) v platném znění nemá k akci připomínky.

Jelikož se však stavba nachází ve vzdálenosti do 50 m od okraje lesních pozemků, je třeba, aby orgán státní správy lesů, na základě žádosti vydal závazné stanovisko o souhlasu s umístěním stavby nebo s využitím území do 50 m od okraje lesa.

K žádosti o vydání závazného stanoviska je třeba doložit situační zákres stavby v mapě katastru nemovitostí s uvedením vzdálenosti stavby od okraje lesních pozemků.


Žádost o vydání závazného stanoviska je dispozici na webových stránkách města www.zamberk.cz v sekci „Formuláře“.

4. Vodoprávní úřad: - Ing. P. Schöps

Vzhledem k tomu, že žádost o vyjádření z hlediska zájmů na ochranu životního prostředí nebyla doložena potřebnými náležitostmi pro vyjádření vodoprávního úřadu (*viz ustanovení § 18 zákona č. 254/2001 Sb., o vodách a o změně některých zákonů, ve znění pozdějších předpisů*), není jeho součástí. Pokud toto vyjádření budete požadovat, rádi Vám jej vypracujeme na základě samostatné žádosti, doložené potřebnými podklady podle ustanovení § 10 vyhlášky č. 432/2001 Sb., o dokladech žádosti o rozhodnutí nebo vyjádření a o náležitostech povolení, souhlasů a vyjádření vodoprávního úřadu, ve znění pozdějších předpisů.

Z předloženého materiálu vyplývá, že akce se nedotýká dalších zájmů na ochranu životního prostředí, které jsou v kompetenci zdejšího odboru životního prostředí a zemědělství, tj. zájmů orgánů v oblasti ochrany ovzduší a ochrany ZPF.

Městský úřad
odbor ŽP a zemědělství
Žamberk ④


Ing. Jaroslava Červená
vedoucí odboru
životního prostředí a zemědělství

Přílohy (obdrží žadatel)

- projektová dokumentace

Obdrží

- M.I.S. a.s., Ing. M. Kučera – ředitel úseku projekce, Husova 1697, 530 03 PARDUBICE

Na vědomí

- Městský úřad Jablonné nad Orlicí, odbor výstavby a ŽP, Nám. 5. května 4, 561 64 JABLONNÉ NAD ORLICÍ

Městský úřad
Jablonné nad Orlicí
Zámek

MĚSTSKÝ ÚŘAD ŽAMBERK
odbor životního prostředí a zemědělství
Masarykovo nám. 166, 564 01 ŽAMBERK

Čj.: MUZBK-2332/2014/ZPZE-4/231.8/SCHP
Spisová značka: MUZBK-2332/2014/ZPZE
Počet listů/příloh/listů př./sv.: 1/0/0/0
Evid. list č.: S 218

Vyřizuje: Ing. Pavel Schöps
Telefon: 465 670 263
E-mail: e-podatelna@muzbk.cz

Datum: 12.02.2014

OZNÁMENÍ

o zahájení vodoprávního řízení

Městský úřad Žamberk, odbor životního prostředí a zemědělství jako vodoprávní úřad věcně příslušný podle ustanovení § 104 odst. 2 písm. c) a ustanovení § 106 odst. 1 zákona č. 254/2001 Sb., o vodách a o změně některých zákonů (vodní zákon), ve znění pozdějších předpisů (*dále jen „vodní zákon“*), a místně příslušný podle ustanovení § 11 zákona č. 500/2004 Sb., správní řád, ve znění pozdějších předpisů (*dále jen „správní řád“*), Vám v souladu s ustanovením § 47 odst. 1 správního řádu oznamuje následující. Na základě žádosti příspěvkové organizace **Pardubický kraj (IČ 70892822) se sídlem Komenského náměstí 125, Pardubice - Staré Město, 530 02 PARDUBICE** (v zastoupení *M.I.S. a. s., se sídlem Škroupova 719, 500 02 HRADEC KRÁLOVÉ*), ze dne 22. ledna 2014 bylo uvedeným dnem zahájeno vodoprávní řízení ve věci udělení souhlasu vodoprávního úřadu podle ustanovení § 17 odst. 1 písm. a), c) vodního zákona ve věci **„Obnova mostu (ev. č. 3116-2) - Sobkovice“**, kat. území Jamné nad Orlicí, Sobkovice.

Předložená projektová dokumentace (*zpracována v měsíci listopadu 2013 pod číslem zakázky 13_047; autorizoval Ing. Petr Kulhavý, Vraclav 192, 565 42 VRACLAV - autorizovaný inženýr pro mosty a inženýrské konstrukce - autorizace č. 0602163*) řeší rekonstrukci mostu na silnici III/3116-2 v katastrálním území Jamné nad Orlicí, Sobkovice (*číslo hydrologického pořadí 1-02-01-0130, číslo hydrogeologického rajónu 6420 - Krystalinikum Orlických hor, název vodního útvaru povrchových vod - Tichá Orlice po soutok s tokem Třebovka a identifikační číslo tohoto vodního útvaru - 10351000*). Stavba se nachází na pozemcích parc. č. 943/1, 943/2, 943/3, 150/1, 150/5, 150/6, 150/7, 851/6, 851/30, 851/32, kat. území Sobkovice, a na pozemcích parc. č. 785/1, 785/3, kat. území Jamné nad Orlicí.

Vzhledem k tomu, že v uvedeném vodoprávním řízení jsou shromážděny podklady pro vydání rozhodnutí, dává Městský úřad Žamberk, odbor životního prostředí a zemědělství, v souladu s ustanovením § 36 odst. 3 správního řádu účastníkům řízení možnost vyjádřit se k podkladům pro vydání rozhodnutí. S těmito podklady se lze seznámit u Městského úřadu Žamberk, odboru životního prostředí a zemědělství - oddělení vodního hospodářství (*kancelář č. dv. 41 - budova v ul. Nádražní 833*) v úřední dny (*Po, St 8⁰⁰ - 11⁰⁰ a 12⁰⁰ - 17⁰⁰ hodin; Čt 8⁰⁰ - 11⁰⁰ hodin*) v termínu nejpozději do **4. března 2014**.

Účastníky řízení podle ustanovení § 27 odst. 1 zákona č. 500/2004 Sb., správního řádu, ve znění pozdějších předpisů (*dále jen „správní řád“*), jsou:

- Pardubický kraj (IČ 70892822) se sídlem Komenského náměstí 125, Pardubice - Staré Město, 530 02 PARDUBICE (v zastoupení M.I.S. a. s., se sídlem Škroupova 719, 500 02 HRADEC KRÁLOVÉ)

Nechá-li se některý z účastníků řízení zastupovat, předloží jeho zástupce zdejšímu úřadu písemnou plnou moc.

Ing. Jaroslava Červená
vedoucí odboru životního prostředí a zemědělství

Doručí se:

Účastníci vodoprávního řízení (doporučeně do vlastních rukou nebo zmocněnci na doručenkou):

- Pardubický kraj, Komenského náměstí 125, Pardubice - Staré Město, 530 02 PARDUBICE
- M.I.S. a. s., Škroupova 719, 500 02 HRADEC KRÁLOVÉ
- Obec Jamné nad Orlicí, Jamné nad Orlicí 280, 561 65 JAMNÉ NAD ORLICÍ
- Obec Sobkovice, Sobkovice 1, 561 64 JABLONNÉ NAD ORLICÍ
- Povodí Labe, státní podnik, Víta Nejedlého 951/8, Hradec Králové - Slezské Předměstí, 500 03 HRADEC KRÁLOVÉ 3

MĚSTSKÝ ÚŘAD ŽAMBERK
odbor životního prostředí a zemědělství
Masarykovo nám. 166, 564 01 ŽAMBERK

Č.j.: MUZBK-2332/2014/ZPZE-5/231.8/SCHP-14
Spisová značka: MUZBK-2332/2014/ZPZE
Počet listů/příloh/listů př./sv.: 2/1/0/1
Evid. list č.: S 218

Vyřizuje: Ing. Pavel Schöps
Telefon: 465 670 263
E-mail: e-podatelna@muzbk.cz

Datum: 06.03.2014

M.I.S. a.s.

Došlo 10 -03- 2014

Č.j. 276
Předáno 2003

ROZHODNUTÍ

Městský úřad Žamberk, odbor životního prostředí a zemědělství jako vodoprávní úřad věcně příslušný podle ustanovení § 104 odst. 2 písm. c) a ustanovení § 106 odst. 1 zákona č. 254/2001 Sb., o vodách a o změně některých zákonů (vodní zákon), ve znění pozdějších předpisů (*dále jen „vodní zákon“*), a místně příslušný podle ustanovení § 11 zákona č. 500/2004 Sb., správní řád, ve znění pozdějších předpisů (*dále jen „správní řád“*), uděluje

Pardubickému kraji (IČ 70892822, CZ-NACE 84110) se sídlem Komenského náměstí 125, Pardubice - Staré Město, 530 02 PARDUBICE

s o u h l a s

podle ustanovení § 17 odst. 1 písm. a), c) zákona č. 254/2001 Sb., o vodách a o změně některých zákonů, ve znění pozdějších předpisů, ke stavbě **„Obnova mostu (ev. č. 3116-2) - Sobkovice“** na pozemcích parc. č. 943/1, 943/2, 943/3, 150/1, 150/5, 150/6, 150/7, 851/6, 851/30, 851/32, kat. území Sobkovice, a na pozemcích parc. č. 785/1, 785/3, kat. území Jamné nad Orlicí (*číslo hydrologického pořadí 1-02-01-0130, název vodního útvaru povrchových vod - Tichá Orlice po soutok s tokem Třebovka, identifikační číslo vodního útvaru povrchových vod - 10351000*).

Souhlas vodoprávní úřadu se podle ustanovení § 17 odst. 2 vodního zákona vydává za těchto podmínek:

- a) Během výstavby nedojde k znečištění prostředí, zejména nesmí dojít ke znečištění vod ropnými látkami. Používané mechanizační prostředky musí být v dobrém technickém stavu a musí být dodržována preventivní opatření k zabránění případným úkapům či únikům ropných látek. Technologie aplikování sanačních a nátěrových hmot bude uzpůsobena tak, aby byla minimalizována možnost znečištění vodního toku.

Platnost tohoto souhlasu končí dnem **28.02.2016**, pokud v této době nebude využit pro vydání platného rozhodnutí nebo opatření správního úřadu nebo orgánu samosprávy.

DOŠLO DNE 10 -03- 2014
447

Účastníky řízení podle ustanovení § 27 odst. 1 zákona č. 500/2004 Sb., správního řádu, ve znění pozdějších předpisů (*dále jen „správní řád“*), jsou:

- Pardubický kraj (IČ 70892822) se sídlem Komenského náměstí 125, Pardubice - Staré Město, 530 02 PARDUBICE (v zastoupení M.I.S. a. s., se sídlem Škroupova 719, 500 02 HRADEC KRÁLOVÉ)

O d ů v o d n ě n í

Městský úřad Žamberk, odbor životního prostředí a zemědělství, jako příslušný vodoprávní úřad obdržel dne 22. ledna 2014 (*následně doplněná dne 10. února 2014*) žádost Pardubického kraje (IČ 70892822) se sídlem Komenského náměstí 125, Pardubice - Staré Město, 530 02 PARDUBICE (v zastoupení M.I.S. a. s., se sídlem Škroupova 719, 500 02 HRADEC KRÁLOVÉ), kterou požádala o udělení souhlasu vodoprávního úřadu (*podle ustanovení § 17 odst. 1 písm. a), c) vodního zákona*) ve věci „Obnova mostu (ev. č. 3116-2) - Sobkovice“ na pozemcích parc. č. 943/1, 943/2, 943/3, 150/1, 150/5, 150/6, 150/7, 851/6, 851/30, 851/32, kat. území Sobkovice, a na pozemcích parc. č. 785/1, 785/3, kat. území Jamné nad Orlicí (*číslo hydrologického pořadí 1-02-01-0130, číslo hydrogeologického rajónu 6420 - Krystalinikum Orlických hor, název vodního útvaru povrchových vod - Tichá Orlice po soutok s tokem Třebovka a identifikační číslo tohoto vodního útvaru - 10351000*).

Předložená projektová dokumentace stavby (*zpracována v měsíci listopadu 2013 pod číslem zakázky 13_047; autorizoval Ing. Petr Kulhavý, Vraclav 192, 565 42 VRACLAV - autorizovaný inženýr pro mosty a inženýrské konstrukce - autorizace č. 0602163*) řeší rekonstrukci mostu na silnici III/3116-2 v katastrálním území Jamné nad Orlicí, Sobkovice.

Městský úřad Žamberk jako příslušný vodoprávní úřad pak podle ustanovení § 115 vodního zákona a správního řádu, oznámil zahájení vodoprávního řízení všem známým účastníkům řízení a to oznámením č.j. MUZBK-2332/2014/ZPZE-4/231.8/SCHP ze dne 12. února 2014. Vodoprávní úřad v tomto případě upustil od ústního jednání spojeného s místním šetřením a v souladu s ustanovením § 36 odst. 3 zákona o správním řádu dal možnost účastníkům řízení vyjádřit se k podkladům pro vydání rozhodnutí. Termín pro seznámení s podklady byl stanoven do 4. března 2014. Do tohoto data se žádný z účastníků řízení nepřišel s podklady pro rozhodnutí seznámit a k dnešnímu dni se žádný z účastníků řízení k výše uvedeným podkladům pro rozhodnutí nevyjádřil.

V rámci celého vodoprávního řízení byly mimo jiné k záměru stavby předloženy tyto písemnosti orgánů státní správy (*popř. správce povodí*):

- a) Stanovisko správce povodí vydané Povodím Labe, státní podnik Hradec Králové pod zn.: PVZ/13/23833/Ka/0 ze dne 14. listopadu 2013.

Poloha místa záměru byla orientačně určena pomocí software Ministerstva zemědělství (*Editor vodoprávní evidence*) v souladu s platnou konvencí (*objekty ležící napříč vodním tokem*) v souřadnicích X, Y označující polohopisnou složku v souřadnicovém systému Jednotné trigonometrické sítě katastrální (*S-JTSK*), takto:

- X = 1066528, Y = 587981 (*formát souřadnic - geodetické*).

Na základě výše uvedeného tak vodoprávní úřad v dané věci rozhodl, jak je uvedeno ve výroku tohoto rozhodnutí.

Účastníci řízení podle ustanovení § 27 správního řádu jsou:

- Pardubický kraj (v zastoupení M.I.S. a. s.)
- Obec Jamné nad Orlicí
- Obec Sobkovice
- Povodí Labe, státní podnik

Poučení účastníků

Proti tomuto rozhodnutí může účastník řízení podat podle ustanovení § 81 odst. 1 a násl. správního řádu odvolání ve lhůtě 15 dnů ode dne jeho oznámení. Jestliže si adresát uložené písemnosti písemnost ve lhůtě 10 dnů ode dne, kdy byla k vyzvednutí připravena, nevyzvedne, písemnost se považuje za doručenou posledním dnem této lhůty. O odvolání rozhoduje Krajský úřad Pardubického kraje, odvolání se podává u Městského úřadu Žamberk, odbor životního prostředí a zemědělství, Masarykovo nám. 166, 564 01 ŽAMBERK.

Odvoláním lze napadnout výrokovou část rozhodnutí, jednotlivý výrok nebo jeho vedlejší ustanovení. Odvolání jen proti odůvodnění rozhodnutí je nepřípustné. Odvolání musí mít náležitosti uvedené v § 37 odst. 2 a musí obsahovat údaje o tom, proti kterému rozhodnutí směřuje, v jakém rozsahu ho napadá a v čem je spatřován rozpor s právními předpisy nebo nesprávnost rozhodnutí nebo řízení, jež mu předcházelo.

Odvolání se podává s potřebným počtem stejnopisů tak, aby jeden stejnopis zůstal správnímu orgánu a aby každý účastník dostal jeden stejnopis. Nepodá-li účastník potřebný počet stejnopisů, vyhotoví je správní orgán na náklady účastníka.



Ing. Jaroslava Červená
vedoucí odboru životního prostředí a zemědělství

Příloha pro žadatele

1 x Projektová dokumentace stavby „Obnova mostu ev. č. 3116-2 - Sobkovice“ zpracována v měsíci listopadu 2013 pod číslem zakázky 13_047

Doručí se:

Účastníci vodoprávního řízení (doporučeně do vlastních rukou nebo zmocněnci na doručenkou):

- Pardubický kraj, Komenského náměstí 125, Pardubice - Staré Město, 530 02 PARDUBICE
- M.I.S. a. s., Škroupova 719, 500 02 HRADEC KRÁLOVÉ
- Obec Jamné nad Orlicí, Jamné nad Orlicí 280, 561 65 JAMNÉ NAD ORLICÍ
- Obec Sobkovice, Sobkovice 1, 561 64 JABLONNÉ NAD ORLICÍ
- Povodí Labe, státní podnik, Víta Nejedlého 951/8, Hradec Králové - Slezské Předměstí, 500 03 HRADEC KRÁLOVÉ 3





MĚSTSKÝ ÚŘAD ŽAMBERK
odbor životního prostředí a zemědělství
Nádražní 833, Žamberk

Váš dopis č.:	---	M.I.S. a.s.
Ze dne:	22.01.2014	Škroupova 719
Naše č.:	MUZBK-2331/2014/ZPZE/KEPT/LES-ZS.04	500 02 HRADEC KRÁLOVÉ
Naše spisová značka:	2331/2014/ZPZE	
Počet listů/příloh/listů		
př.(sv.):	1/0/0/0 sv.	
Spis. a skart. znak, lhůta:	221.1.3 A5	
Vyřizuje:	Ing. Tereza Keprtová	
Telefon:	465 670 269	
E-mail:	t.keprtova@muzbk.cz	
Datum:	07.02.2014	

Z Á V A Z N É S T A N O V I S K O

k umístění stavby nebo využití území do 50 m od okraje lesa

Městský úřad Žamberk – odbor životního prostředí a zemědělství, jako orgán státní správy lesů příslušný podle ustanovení § 48 odst. 2 písm. c) zákona č. 289/1995 Sb., o lesích a o změně a doplnění některých zákonů (lesní zákon) v platném znění, vydává na základě žádosti **Pardubického kraje (IČO:70892822)**, se sídlem Komenského náměstí 125, 532 11 PARDUBICE (*zastoupeného na základě plné moci společností M.I.S. a.s. (IČO:42195683), se sídlem Škroupova 719, 500 02 HRADEC KRÁLOVÉ*)

s o u h l a s

podle ustanovení § 14 odst. 2 tohoto zákona a dle ustanovení § 149 odst. 1 zák. č. 500/2004 Sb., správní řád, **s umístěním stavby** pro záměr „**Obnova mostu ev. č. 3116-2-Sobkovice**“, který bude situován na pozemcích parc. č. 943/2, 150/6, 150/7, 9473/1, 943/3, 943/4, 841/30, 851/6, 150/1, 150/5 v kat. území Sobkovice a na pozemcích parc. č. 945, 785/1 v kat. území Jamné nad Orlicí, v rozsahu vyznačeném na katastrální mapě, která je nedílnou součástí žádosti, **ve vzdálenosti do 50 m** od pozemku určeného k plnění funkcí lesa parc.č. **781/3** v kat. území Jamné nad Orlicí.

Správní orgán výše uvedenou věc posoudil a vydal souhlasné závazné stanovisko.

Upozorňujeme, že při stavbě musí být dodrženo ustanovení § 20 zákona č. 289/1995 Sb., o lesích a o změně a doplnění některých zákonů, zákaz některých činností v lese, např. provádět terénní úpravy a stavět oplocení v lese, těžit stromy nebo je poškozovat, jezdit a stát s motorovými vozidly, znečišťovat les odpady a odpadky atd.

Při realizaci záměru je nutno dbát základních povinností k ochraně pozemků určených k plnění funkcí lesa uvedených v ustanovení § 13 lesního zákona, zejména provádět práce tak, aby na pozemcích a lesních porostech docházelo k co nejmenším škodám, k odstranění případných škod činit bezprostředně potřebná opatření, používat vhodných technických prostředků, technologií a činit účinná opatření k zabránění úniku látek poškozujících les a

přírodní prostředí.

Souhlas vydávaný jako podklad pro rozhodnutí o umístění stavby nebo územní souhlas a dále pro rozhodnutí o povolení stavby, zařízení nebo terénních úprav anebo jejich ohlášení je závazným stanoviskem podle správního řádu a není samostatným rozhodnutím ve správním řízení.

Poučení:

Proti závaznému stanovisku se nelze samostatně odvolat. Závazné stanovisko se stane součástí rozhodnutí, které bude ve věci vydáno dle zvláštních předpisů (stavební zákon).

Ing. Jaroslava Červená
vedoucí odboru životního prostředí a zemědělství

Na vědomí

Městský úřad Jablonné nad Orlicí, odbor výstavby a ŽP, 561 64 JABLONNÉ NAD ORLICÍ

MĚSTSKÝ ÚŘAD ŽAMBERK
odbor životního prostředí a zemědělství
Masarykovo nám. 166, 564 01 Žamberk

Čj.: MUZBK-1787/2014/ZPZE-8/DIVJ/OPK/246.2.1/S005
Spisová značka: 1787/2014/ZPZE
Počet listů/příloh/listů př./sv.: 1/-

Vyřizuje: Bc. Jana Divoká
Telefon: 465 670 267
E-mail: j.divoka@muzbk.cz

Datum: 13.06.2014

Z Á V A Z N Ě S T A N O V I S K O

k zásahu do významného krajinného prvku

Městský úřad Žamberk, odbor životního prostředí a zemědělství, jako orgán ochrany přírody příslušný dle ustanovení § 77 odst. 1 písm. a) zákona č. 114/1992 Sb., o ochraně přírody a krajiny, v platném znění (dále jen „zákon“), obdržel dne 5. června 2014 doplněnou žádost od společnosti M.I.S. a.s. (IČ 42195683), se sídlem Škroupova 719, 500 02 Hradec Králové, která na základě plné moci zastupuje Pardubický kraj, Komenského nám. 125, 532 11 Pardubice, o vydání závazného stanoviska k zásahu do významného krajinného prvku způsobeného realizací záměru „**Obnova mostu ev. č. 3116-2 - Sobkovice**“ na pozemkových parcelách č. 943/2, 150/6, 150/7, 943/1, 943/3, 943/4, 851/32, 851/29, 851/30, 851/6, 150/1, 150/5 v katastrálním území Sobkovice a pozemkových parcelách č. 785/7, 785/1, 1955/2, 785/2 v katastrální území Jamné nad Orlicí a vydává v souladu s ustanovením § 149 odst. 1 zákona č. 500/2004 Sb., správní řád, ve znění pozdějších předpisů (dále jen „správní řád“) a v návaznosti na ustanovení § 90 odst. 1 zákona

s o u h l a s

se stavbou, která by mohla vést k poškození nebo zničení významného krajinného prvku nebo ohrožení či oslabení jeho ekologicko-stabilizační funkce v rámci akce „**Obnova mostu ev. č. 3116-2 - Sobkovice**“, okres Ústí nad Orlicí, kraj Pardubický.

Významným krajinným prvkem v tomto konkrétním případě je tok Tiché Orlice.

Nedílnou součástí souhlasu orgánu ochrany přírody jsou následující podmínky:

- při realizaci stavby „**Obnova mostu ev. č. 3116-2 - Sobkovice**“ budou učiněna opatření k zamezení vniknutí látek zhoršujících kvalitu vody do toku,
- budou respektována opatření vyplývající ze závěru zjišťovacího řízení ze dne 29. dubna 2014.

Investorem akce je Pardubický kraj, Komenského náměstí 125, 532 11 Pardubice (IČ 70892822).

V rámci tohoto projektu bude řešena problematika rekonstrukce stávajícího mostního objektu, který slouží k převedení silnice III/3116-2 přes stávající vodní tok Tiché Orlice v neurčeném ř. km. Stávající mostní objekt přes řeku Orlici se zbourá a vystaví se nový rámový železobetonový. Dojde k terénním úpravám v těsném okolí mostních opěr a k opevnění dna koryta těžkým kamenným záhozem.

Na základě uvedených skutečností a po stanovení podmínek, dospěl orgán ochrany přírody a krajiny k názoru, že tímto zásahem nedojde k zásadnímu poškození nebo zničení významného krajinného prvku ani k významnému ohrožení či oslabení jeho ekologicko-stabilizační funkce, za předpokladu respektování zákona č. 114/1992 Sb., o ochraně přírody a krajiny, v platném znění

Orgán ochrany přírody je v tomto případě dotčeným orgánem ve smyslu ust. § 4 odst. 2 zákona č. 183/2006 o územním plánování a stavebním řádu (stavební zákon). Souhlas je závazným stanoviskem, které není samostatným správním rozhodnutím a jeho obsah je závazným podkladem pro výrokovou část rozhodnutí speciálního stavebního úřadu příslušného k vydání stavebního povolení.

Proti závaznému stanovisku se nelze samostatně odvolat.

Ing. Hana Cukorová
vedoucí oddělení životního prostředí

Doručí se:

- M.I.S. a.s., Škroupova 719, 500 02 HRADEC KRÁLOVÉ (*adresa pro doručování Husova 1697, 530 03 PARDUBICE*)
- Obec Sobkovice, Sobkovice č. p. 1, 561 64 JABLONNÉ NAD ORLICÍ
- Obec Jamné nad Orlicí, Jamné nad Orlicí č. p. 280, 561 65 JAMNÉ NAD ORLICÍ

Na vědomí

- Obecní úřad Sobkovice, Sobkovice č. p. 1, 561 64 JABLONNÉ NAD ORLICÍ
- Obecní úřad Jamné nad Orlicí, Jamné nad Orlicí č. p. 280, 561 65 JAMNÉ NAD ORLICÍ
- Městský úřad Jablonné nad Orlicí, odbor výstavby a životního prostředí, nám. 5. května 4, 561 64 JABLONNÉ NAD ORLICÍ
- Městský úřad Žamberk, odbor životního prostředí a zemědělství, oddělení vodního hospodářství, Masarykovo nám. 166, 564 01 ŽAMBERK

MĚSTSKÝ ÚŘAD ŽAMBERK
odbor životního prostředí a zemědělství
Masarykovo nám. 166, 564 01 Žamberk

Čj.: MUZBK-1789/2014/ZPZE-8/DIVJ/OPK/246.2.2/S006
Spisová značka: 1789/2014/ZPZE
Počet listů/příloh/listů př./sv.: 2/-
Spis. a skart.znak, lhůta: 246.2.2 A/5
Vyřizuje: Bc. Jana Divoká
Telefon: 465 670 267
E-mail: j.divoka@muzbk.cz

Datum: 13.06.2014

Z Á V A Z N Ě S T A N O V I S K O

k zásahu do přírodního parku „Orlice“

Městský úřad Žamberk, odbor životního prostředí a zemědělství, jako orgán ochrany přírody příslušný dle ustanovení § 77 odst. 1 písm. j) zákona č. 114/1992 Sb., o ochraně přírody a krajiny, v platném znění (dále jen „zákon“), obdržel dne 5. června 2014 doplněnou žádost od společnosti M.I.S. a. s. (IČ 42195683), se sídlem Škroupova 719, 500 02 Hradec Králové, která na základě plné moci zastupuje Pardubický kraj, Komenského nám. 125, 532 11 Pardubice o vydání závazného stanoviska ke stavbě „**Obnova mostu ev. č. 3116-2-Sobkovice**“, na pozemcích pozemkové parcely č. 943/2, 150/6, 150/7, 943/1, 943/3, 943/4, 851/32, 851/29, 851/30, 851/6, 150/1, 150/5 v katastrálním území Sobkovice a pozemkové parcely č. 785/7, 785/1, 1955/2, 785/2 v katastrálním území Jamné nad Orlicí, umístěné na území přírodního parku „Orlice“, okres Ústí nad Orlicí, kraj Pardubický **vydává** v souladu s ustanovením § 149 odst. 1 zákona č. 500/2004 Sb., správní řád, ve znění pozdějších předpisů (dále jen „správní řád“) a v návaznosti na ustanovení § 90 odst. 1 zákona

souhlas

dle § 12 odst. 2 a 3 zákona ve věci umístění a povolení stavby, která by mohla snížit nebo změnit krajinný ráz pro stavbu – „**Obnova mostu ev. č. 3116-2-Sobkovice**“ na území přírodního parku „Orlice“ (v souladu s ustanovením článku III. odst. 2 písm. a) Nařízení Okresního úřadu Ústí nad Orlicí, kterým se zřizuje přírodní park „Orlice“), a to na dotčených pozemcích parcelní č. 943/2, 150/6, 150/7, 943/1, 943/3, 943/4, 851/32, 851/29, 851/30, 851/6, 150/1, 150/5 v katastrálním území Sobkovice a pozemcích parcelní č. 785/7, 785/1, 1955/2, 785/2 v katastrálním území Jamné nad Orlicí, okres Ústí nad Orlicí, kraj Pardubický.

Nedílnou součástí souhlasu orgánu ochrany přírody jsou následující podmínky:

- v průběhu stavby i jejího provozu budou dodržovány obecné podmínky ochrany rostlin a živočichů dle § 5, ochrany dřevin podle § 7, 8, 9 a ochrany krajinného rázu podle § 12 zákona,
- v případě provádění výkopových prací v kořenovém porostu je nutno práce provádět ručně, nejmenší vzdálenost od paty kmene je 2,5 m, kořeny ostře přetnout

a ošetřit, obnažené kořeny chránit před vysycháním, působením mrazu, atd., a důsledně tedy dodržovat ČSN 83 9061 „Technologie vegetačních úprav v krajině – Ochrana stromů, porostů a vegetačních ploch při stavebních pracích“,

- **vytěžená zemina bude použita k zásypu výkopů a k terénním úpravám kolem stavby nebo bude odvezena na určené místo, popřípadě zlikvidována na skládce,**
- **pozemky související se stavbou budou po dokončení stavebních prací uvedeny do přírodě blízkého stavu a bude proveden celkový úklid,**
- **při realizaci stavby „Obnova mostu ev. č. 3116-2 - Sobkovice“ budou učiněna opatření k zamezení vniknutí látek zhoršujících kvalitu vody do toku,**
- **budou respektována opatření vyplývající ze závěru zjišťovacího řízení ze dne 29. dubna 2014.**

Přírodní park „Orlice“ byl vyhlášen v souladu s ustanovením článku III. odst. 2 písm. a) Nařízení Okresního úřadu Ústí nad Orlicí, kterým se zřizuje přírodní park „Orlice“. Posláním tohoto parku je zachovat typický ráz krajiny s významnými přírodními a estetickými hodnotami, zejména přírodě blízkých biotopů v poříční zóně a ekosystémech řek Tiché a Divoké Orlice a přilehlé lesní porosty místy s přirozenou dřevinnou skladbou. Celé území přírodního parku je charakteristické vysokou druhovou rozmanitostí a jeho přírodní prostředí je zvláště cenné tím, že jsou v něm zastoupeny všechny základní krajinné typy – horský, podhorský i nížinný. Na tomto území jsou dosud zachována přírodní společenstva jako lužní porosty, přirozeně meandrující koryta a slepá ramena s mokřadními a bažinnými společenstvy, doubravy, jedlobuková společenstva, vlhké jasanové javořiny a potoční smrkové bučiny v horní části toků. Oba toky jsou důležitou a zcela přirozenou součástí územních systémů ekologické stability od místní až po nadregionální úroveň. Cílem těchto systémů je dosažení takového stavu krajiny, v níž plochy člověkem destabilizovaných ekosystémů jsou vyváženy plochami ekologicky stabilních přírodě blízkých ekosystémů. Smyslem tohoto nařízení je trvalá ochrana dotčeného území před nevhodnými a necitlivými urbanizačními, lesnickými či hospodářskými zásahy. Dle čl. III odst. 2 písm. e) a g) tohoto nařízení nelze, bez souhlasu orgánu ochrany přírody a krajiny, pořádat hromadné sportovní, rekreační či jiné podobné akce mimo souvisle zastavěnou část obcí a zřizovat parkoviště, tábořiště a kempy mimo souvisle zastavěnou část obcí.

Investorem akce je Pardubický kraj, Komenského náměstí 125, 532 11 Pardubice (IČ 70892822).

Předložený projekt řeší rekonstrukci stávajícího mostního objektu, který slouží k převedení silnice III/3116-2 přes stávající vodní tok Tichá Orlice v neurčeném ř. km. Stávající mostní objekt ev. č. 3116-2 je ve špatném stavebně technickém stavu a nevyhovuje požadavku na využití komunikace. Most se zbourá a vystaví se nový rámový železobetonový. Dojde k terénním úpravám v těsném okolí mostních opěr a k opevnění dna koryta těžkým kamenným záhozem.

Pozemky dotčené touto stavbou nejsou součástí žádného zvláště chráněného území ve smyslu ustanovení § 14 zákona č. 114/1992 Sb., o ochraně přírody a krajiny v platném znění.

Po posouzení všech podkladů, stanovení podmínek, dospěl orgán ochrany přírody k závěru, že záměr není v rozporu s posláním přírodního parku, neboť nedejde k významnému negativnímu zásahu ploch stabilních ekosystémů, nacházejících se mimo zastavěné území ani k narušení krajinného rázu. Proto vydal souhlasné závazné stanovisko za předpokladu respektování zákona č. 114/1992 Sb., o ochraně přírody a krajiny, v platném znění

Orgán ochrany přírody je v tomto případě dotčeným orgánem ve smyslu ust. § 4 odst. 2 zákona č. 183/2006 o územním plánování a stavebním řádu (stavební zákon). Souhlas je závazným stanoviskem, které není samostatným správním rozhodnutím a jeho obsah je závazným podkladem pro výrokovou část rozhodnutí speciálního stavebního úřadu příslušného k vydání stavebního povolení.

Proti závaznému stanovisku se nelze samostatně odvolat.

Ing. Hana Cukorová
vedoucí oddělení životního prostředí

Doručí se:

- M.I.S. a.s., Škroupova 719, 500 02 HRADEC KRÁLOVÉ (*adresa pro doručování Husova 1697, 530 03 PARDUBICE*)
- Obec Sobkovice, Sobkovice č. p. 1, 561 64 JABLONNÉ NAD ORLICÍ
- Obec Jamné nad Orlicí, Jamné nad Orlicí č. p. 280, 561 65 JAMNÉ NAD ORLICÍ

Na vědomí

- Obecní úřad Sobkovice, Sobkovice č. p. 1, 561 64 JABLONNÉ NAD ORLICÍ
- Obecní úřad Jamné nad Orlicí, Jamné nad Orlicí č. p. 280, 561 65 JAMNÉ NAD ORLICÍ
- Městský úřad Jablonné nad Orlicí, odbor výstavby a životního prostředí, nám. 5. května 4, 561 64 JABLONNÉ NAD ORLICÍ
- Městský úřad Žamberk, odbor životního prostředí a zemědělství, oddělení vodního hospodářství, Masarykovo nám. 166, 564 01 ŽAMBERK



Povodí Labe, státní podnik

Víta Nejedlého 951, 500 03 Hradec Králové

F.12.1.

M.I.S. a.s.

Došlo 19-11-2013

Číslo 1066
Přijímáno
Předáno 2203

TELEFON 495088 111
 FAX 495411452
 E-MAIL labe@pla.cz
 IČ 70890005
 DIČ CZ70890005
 Bankovní spojení: ČSOB Hradec Králové
 č.ú. 103914702/0300
 IBAN CZ6103000000000103914702
 Obchodní rejstřík: spis. zn. A. 9473 vedená
 u Krajského soudu v HK

M.I.S. a.s.
 Ing. Kučera M. – ředitel úseku projekce
 Husova 1697
 530 03 Pardubice

VÁŠ DOPIS ZNAČKY / ZE DNE

NAŠE ZNAČKA
PVZ/13/23833/Ka/0

VYŘIZUJE/LINKA
Petra Kacálková / 671

HRADEC KRÁLOVÉ
14.11.2013

Obnova mostu ev.č. 3116-2 Sobkovice

Dne 17.9.2013 jsme obdrželi Vaši žádost o stanovisko k dokumentaci pro stavební povolení na výše uvedenou akci. Žádost byla dne 5.11.2013 doplněna o námi požadovanou dokumentaci provizorního přemostění. Podle předložené dokumentace se jedná o rekonstrukci stávajícího mostního objektu, který převádí silnici III/3116-2 přes Tichou Orlici (IDVT 10100023 – v naší správě).

Stávající mostní konstrukce převede pouze Q₅₀ a bude nahrazena novou železobetonovou rámovou jednopolovou mostní konstrukcí, která bezpečně převede stoletý průtok s rezervou 0,63 m. Spodní hrana mostní konstrukce bude v nejvyšším místě na kótě 435,46 m n.m. (Bpv), hladina stoleté vody v tomto místě odpovídá kótě 434,83 m n.m. (Bpv).

Most bude založen na velkopřůměrových pilotách. Opevnění koryta toku je navrženo těžkým kamenným záhozem do 200 kg. Tvar koryta pod mostem bude symetrický lichoběžníkový se šířkou dna 10,50 m. Celková šířka koryta toku pod mostem je 17,50 m, u opěr bude berma šířky 1 m.

Po dobu výstavby bude na pravé straně vybudován SO 202 – Provizorní lávka (ocelová konstrukce délky 21 m).

Stavba se nachází na souřadnicích (S-JTSK) Y: 587980, X: 1066529.

K navrhovanému záměru vydáváme následující stanovisko správce povodí:

- Z hlediska plánování v oblasti vod** je navrhovaný záměr možný.
- Z hlediska dalších zájmů sledovaných vodním zákonem a z hlediska správy vodního toku** souhlasíme s navrženým záměrem za předpokladu splnění následujících podmínek:
 - Nově vzniklá úprava toku pod mostem zůstane v majetku investora.
 - Zahájení prací požadujeme oznámit našemu provoznímu středisku ve Vysokém Mýtě (Vraclavská 169, ☎ 465 420 426 a 602 420613, p. Vondřejc).
 - Na stavbu bude zpracován povodňový plán po dobu výstavby.
- Z hlediska majetkoprávních vztahů** sdělujeme, že se navržený záměr dotýká majetku státu (ppč. 851/30 a 851/6 v k.ú. Sobkovice), ke kterému vykonává právo vlastníka Povodí Labe, státní podnik a z tohoto důvodu bude účastníkem případných správních řízení, vedených k tomuto záměru podle vodního nebo stavebního zákona. Způsob možného vypořádání majetkoprávních vztahů záměrem (stavbou, činností) dotčeného majetku státu, lze před zahájením správních řízení projednat s Povodím Labe, státním podnikem - závodem Pardubice, Cihelna 135, 530 09 Pardubice, po předložení samostatné žádosti, doložené doklady stejnými, jako vyžaduje vodní a

40990/2013/PLa 38.09/S/20



PVZ/13/23833

DOŠLO DNE 22-11-2013

1510

F. 12.2.

stavební zákon a jejich prováděcí předpisy pro zahájení řízení a rozhodnutí v požadované věci. V žádosti je třeba uvést odkaz na značku (číslo jednací) tohoto stanoviska.

Upozorňujeme Vás na skutečnost, že Povodí Labe, státní podnik nenese odpovědnost za případné škody vzniklé průchodem velkých vod.

Za předpokladu splnění podmínek vydaných v odst. b) a c) s navrhovaným záměrem souhlasíme.

V dalších vodoprávních a jiných správních řízeních nebo jednáních vedených ve věci, ke které bylo vydáno toto stanovisko, bude Povodí Labe, státní podnik zastupovat jeho organizační složka Povodí Labe, státní podnik, závod Pardubice. Místem pro doručování důležitých písemností, zejména rozhodnutí, zůstává Povodí Labe, státní podnik, Víta Nejedlého 951, 500 03 Hradec Králové.

Toto stanovisko, které je podkladem pro vydání rozhodnutí nebo jiného opatření vodoprávního nebo jiného správního úřadu, nebo samosprávného orgánu, platí 2 roky od data jeho vydání, pokud v této době nebylo využito pro vydání platného rozhodnutí nebo jiného opatření správními nebo samosprávními orgány.

Povodí Labe,

státní podnik

Víta Nejedlého 951

500 03 HRADEC KRÁLOVÉ

(6)



Mgr. Petr Ferbar
vedoucí odboru
péče o vodní zdroje

Příloha

PD

Na vědomí

PL - závod Pardubice

F.13.

**Hasičský záchranný sbor Pardubického kraje
územní odbor Ústí nad Orlicí
Hylváty 5
562 03 Ústí nad Orlicí**

Č. j.: HSPA-6-667/2013

V Ústí nad Orlicí dne 25. září 2013

Počet listů: 1

Přílohy: 1 SV

M.I.S a.s.
Husova 1697
530 03 Pardubice

ZÁVAZNÉ STANOVISKO
dotčeného orgánu státní správy na úseku požární ochrany

Vytizuje za HZS: nrap. Jiří Frydrych tel. 950585154 fax. 950585128 e-mail jiri.frydrych@pak.izscr.cz

Název stavby : Obnova mostu ev.č.3116-2 - Sobkovice
Místo stavby : most. ev.č.3116-2 - Sobkovice
Stavebník – investor : Pardubický kraj, Komenského náměstí 125,
532 11 Pardubice

Předložený druh dokumentace: pro stavební povolení

Hasičský záchranný sbor Pardubického kraje, územní odbor Ústí nad Orlicí v souladu s ustanovením § 31 odst.1 písm. b) zákona č.133/1985 Sb., o požární ochraně, ve znění pozdějších předpisů, posoudil v rozsahu požárně bezpečnostního řešení projektovou dokumentaci výše uvedené stavby **předloženou dne 23. září 2013**
K výše uvedené dokumentaci vydává:

SOUHLASNÉ STANOVISKO.

HZS Pardubického kraje
územní odbor Ústí nad Orlicí
Hylváty 5
562 03 Ústí nad Orlicí
7


nrap. Jiří Frydrych

DOŠLO DNE 27-09-2013

1336

F.14.

POLICIE ČESKÉ REPUBLIKY
Krajské ředitelství policie Pardubického kraje
Územní odbor Ústí nad Orlicí
Dopravní inspektorát
Tvardkova 1191, 562 27 Ústí nad Orlicí

Č. j. KRPE-77445-1/ČJ-2013-171106

Ústí nad Orlicí 24. září 2013

Počet stran: 1

Přílohy: dokumentace

M.I.S. a.s.
Škroupova 719
Hradec Králové

K vaší značce č. 1250/PJ/2013, akce "Obnova mostu ev.č. 3116-2 Sobkovice" - vyjádření

Dopravní inspektorát Policie ČR Ústí nad Orlicí jako orgán státní správy ve věcech bezpečnosti a plynulosti silničního provozu na pozemních komunikacích ve smyslu ust. § 2 odst. 1 zákona 273/2008 Sb., o Policii České republiky, ve znění pozdějších předpisů, ve smyslu § 1 zákona č. 12/1997 Sb., o bezpečnosti a plynulosti silničního provozu, s odkazem na ust. § 124 odst. 1 odst. 9 písm. e zákona č. 361/2000 Sb., o provozu na pozemních komunikacích a o změnách některých zákonů, v platném znění

S O U H L A S Í

s předloženou projektovou dokumentací na akci „Obnova mostu ev.č. 3116-2 Sobkovice“, při dodržení těchto podmínek :

1) Před započatím prací bude zhotovitelem předložena žádost o vyjádření s grafickým návrhem přechodného dopravního značení /DIO/- změny místní úpravy ve smyslu ust. § 77 odst. 1, zákona č. 361/2000 Sb. o pravidlech provozu na pozemních komunikacích v platném znění. Předložené DIO si vyžádá změnu návrhu v křižovatce "u sloupku", kde ve směru od Mistrovic na sil. III/3116 a Bredůvky na sil. I/11 nebudou osazeny dopravní značky IS 11b a IP 22. Na sil. III/3116 za křižovatkou "u sloupku" bude umístěna dopravní značka B1 - "Zákaz vjezdu všech vozidel" s dodatkovou tabulkou E3a - "Vzdálenost" a IP 22 s textem "Most u Progresy uzavřen". Tato kombinace bude zopakována i na vjezdu do obce Sobkovice. V Jablonném nad Orlicí bude na uzavírku upozorněno dopravními značkami IP 22 s textem "Sobkovice, most u Progresy uzavřen" na sil. II/311 za křižovatkou se sil. III/31112 u Dřevotvaru a na sil. II/311 za křižovatkou se sil. III/31110 na Jamné nad Orlicí. Jiné dopravní značky v Jablonném nad Orlicí nebudou osazovány. Před křižovatkou sil. II/311 a III/3116 ve směru od Jablonného nad Orlicí bude umístěna dopravní značka B 26 b "Zákaz odbočení vlevo" s dodatkovou tabulkou "Mimo dopravní obsluhu".

2) V případě instalace nového nebo odstranění stávajícího trvalého dopravního značení, bude před instalací dopravních značek a kolaudací požádáno ve smyslu ust. § 77 odst. 1 výše uvedeného zákona č. 361/2000 Sb., o písemné vyjádření. Vždy bude k písemné žádosti předložen grafický návrh trvalého dopravního značení.

3) UPOZORNŮJI na nutnost řešení dopravní obslužnosti linkovými autobusy, zejména děti do škol.

por. Jiří Kaplan DiS.
komisař
974580258



npor. Ing. Pavel Mikulecký
komisař, vedoucí DI



M.I.S. a.s.
Husova 1697
53003 Pardubice

naše značka
5000806955

vyřizuje
Eva Strnadová

datum
15.07.2013

Věc:
Obnova mostu ev.č. 3116-2 Sobkovice

K.ú. - p.č.: Jamné nad Orlicí, Sobkovice

Stavebník: Pardubický kraj, Komenského náměstí 125, 53002 Pardubice

Účel stanoviska: Předprojektová příprava

VCP Net, s.r.o., jako provozovatel distribuční soustavy (PDS) a technické infrastruktury, zastoupený RWE Distribuční služby, s.r.o., vydává toto stanovisko:

PODKLADY PRO ZPRACOVÁNÍ PROJEKTOVÉ DOKUMENTACE Z HLEDISKA EXISTENCE A DOTCENÍ PLYNÁRENSKÉHO ZAŘÍZENÍ.

TOTO STANOVISKO NELZE POUŽÍT PRO JEDNÁNÍ S ORGÁNY STÁTNÍ SPRÁVY VE VĚCECH ÚZEMNÍHO PLÁNOVÁNÍ A STAVEBNÍHO ŘÁDU DLE ZÁKONA ČÍSLO 183/2006 Sb.

STANOVISKO NESLOUŽÍ PRO POVOLENÍ REALIZACE PŘEDMĚTNÉ STAVBY A ROVNĚŽ NENAHRADUJE VYJÁDRĚNÍ K PROJEKTOVÉ DOKUMENTACI (dále jen PD).

V zájmovém území se nacházejí tato stávající plynárenská zařízení:

STL plynovod PE d 160, Sobkovice
STL plynovod PE d 160, Těchonín

Na základě předložené situace byl předán informativní zákres v M 1:200.

Poskytnuté údaje o poloze stávajících plynárenských zařízení lze použít **POUZE PRO POTŘEBY ZPRACOVÁNÍ PD**.
Technické podmínky dotyku s naším zařízením s námi projednejte a zapracujte do PD stavby.

- Pro upřesnění polohy plynárenského zařízení doporučujeme provést jeho vytýčení, příp. ověřit jeho polohu sondami. Vytýčení bude provedeno bezplatně na základě Vaší objednávky (KONTAKT:www.rwe-ds.cz)
- V případě Vašeho zájmu o digitální formu poskytnutí polohy výše uvedených plynárenských zařízení v zájmovém prostoru je možné se obrátit na RWE Distribuční služby, s.r.o. oddělení dokumentace sítí (KONTAKT:www.rwe-ds.cz)
- Projekt, ve kterém budou zakreslena plynárenská zařízení dle poskytnutých mapových nebo elektronických podkladů požadujeme předložit v měřítku 1:500, popř. 1:1000, k posouzení.
- PD musí řešit vzájemný vztah nově projektované stavby a stávajícího plynárenského zařízení (okótováním a popisem v technické zprávě) s ohledem k zákonům č. 458/2000 Sb. a č. 670/2004 Sb., ČSN EN 1594 a TPG 702 04, ČSN EN 12007 - 1/2/3/4, TPG 702 01, ČSN EN 12186 a ČSN 73 6005. Tato povinnost se vztahuje pro všechny možnosti umístování, povolování a užívání stavby, které stanovuje Stavební zákon č. 183/2006 Sb.

Platí pouze pro území vyznačené v příloze tohoto stanoviska a to 24 měsíců ode dne jeho vydání.

RWE Distribuční služby, s.r.o.

Plynárenská 499/1
657 02 Brno
T +420532221111
F +420545578571
E info_ds@rwe.cz
I www.rwe.cz
IČ: 27935311
DIČ: CZ27935311

Zapsán do obchodního rejstříku:
Krajský soud v Brně
oddíl C, vložka 57165
26.07.2007

Bankovní spojení:
ČSOB a.s.
Číslo účtu: 17837923
Kód banky: 0300

Za správnost a úplnost dokumentace předložené s žádostí včetně jejího souladu s platnými předpisy plně zodpovídá její zpracovatel. Stanovisko nenahrazuje případná další stanoviska k jiným částem stavby.

V případě další korespondence nebo jednání (např. změna stavby) uvádějte naši značku - 5000806955 a datum tohoto stanoviska. Kontakty jsou k dispozici na www.rwe-ds.cz nebo Zákaznická linka 840 11 33 55.



Eva Strnadová
technik PZ MS-Pardubice 8
odděl. reg. oper. správy sítí Pardubice
RWE Distribuční služby, s.r.o.
+420495060562
eva.strnadova@rwe.cz

Přílohy: Orientační zakres plynárenského zařízení, Detailní zakres plynárenského zařízení

**DRAŽNÍ ÚŘAD, NERUDOVA 1, 779 00 OLOMOUC**

Sekce stavební - oblast Olomouc

M.I.S. a.s.
Husova 1697
53003 Pardubice 3VÁŠ DOPIS ZNAČKY / ZE DNE
1255/PJ/2013
17.9.2013NAŠE ZNAČKA
MO-SOO1091/13-2/Sj
DUCR-51788/13/SjVYŘIZUJE / TELEFON
Skopalová Jitka JUDr. / +420
972 741 315 (linka 217)V OLOMOUCI DNE
24. září 2013

Dražní úřad, jako drážní správní úřad, podle § 54 odst. 1 zákona č. 266/1994 Sb., o dráhách, ve znění pozdějších předpisů (dále jen "zákon"),

vydává

podle § 9 odst. 1 zákona, na základě žádosti, podané u Drážního úřadu dne 17. září 2013 žadatelem M.I.S. a.s., Husova 1697/, 53003 Pardubice 3, IČ:42195683,

s o u h l a s k e z ř í z e n í s t a v b y**"Sobkovice - Obnova mostu ev.č. 2116-2 Sobkovice"**

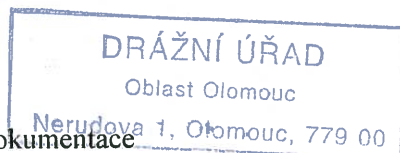
Stavba je navržena v ochranném pásmu dráhy železniční tratě Hanušovice – Týniště nad Orlicí v minimální vzdálenosti 4 m od osy krajní koleje (měřeno kolmo na její osu). Stavba se nachází na pozemku p. č. 785/3, 851/30, 150/6, 943/2, 943/3, 150/5, 150/1, 150/7, 851/6, 851/29, 785/2, 785/1, 785/7, 785/9, 1955/2, 766/2, v k.ú. Sobkovice.

Souhlas vydává Drážní úřad za těchto podmínek:

1. Stavba bude provedena podle projektové dokumentace předložené a odsouhlasené Drážním úřadem. Případné změny této dokumentace je stavebník povinen předem projednat s Drážním úřadem.
2. Na stavbě nesmějí být umístěna taková světla nebo barevné plochy, které by mohly vést k záměně s drážními znaky nebo mohly jinak ohrozit provoz dráhy. Stavbou nesmí být nepříznivě ovlivněny drážní objekty a zařízení.
3. Při provádění stavby nesmí být ohrožena bezpečnost a plynulost železničního provozu. Navázání komunikace od mostu na přejezdovou vozovku bude provedeno po předchozím projednání s provozovatelem dráhy.
4. Všechny kovové části stavby je nutno chránit podle příslušných norem a předpisů před účinky bludných proudů vzniklých při provozování elektrifikované dráhy.

Tento souhlas:

- Je závazným stanoviskem podle § 149 zákona č. 500/2004 Sb., správní řád, ve znění pozdějších předpisů, které platí k žádosti o **územní rozhodnutí (souhlas) i o povolení (ohlášení) stavby** v souladu s § 4. odstavce 3 a 4 zákona č. 183/2006 Sb., o územním plánování a stavebním řádu, ve znění pozdějších předpisů.
- **Nenahrazuje** rozhodnutí, stanoviska, vyjádření, posouzení případně jiná opatření dotčených orgánů vyžadovaná zvláštními předpisy a stanovisko účastníků řízení.

Ing. Vladislav Kalup
vedoucí oblasti Olomouc

Příloha: 1x Odsouhlasená dokumentace

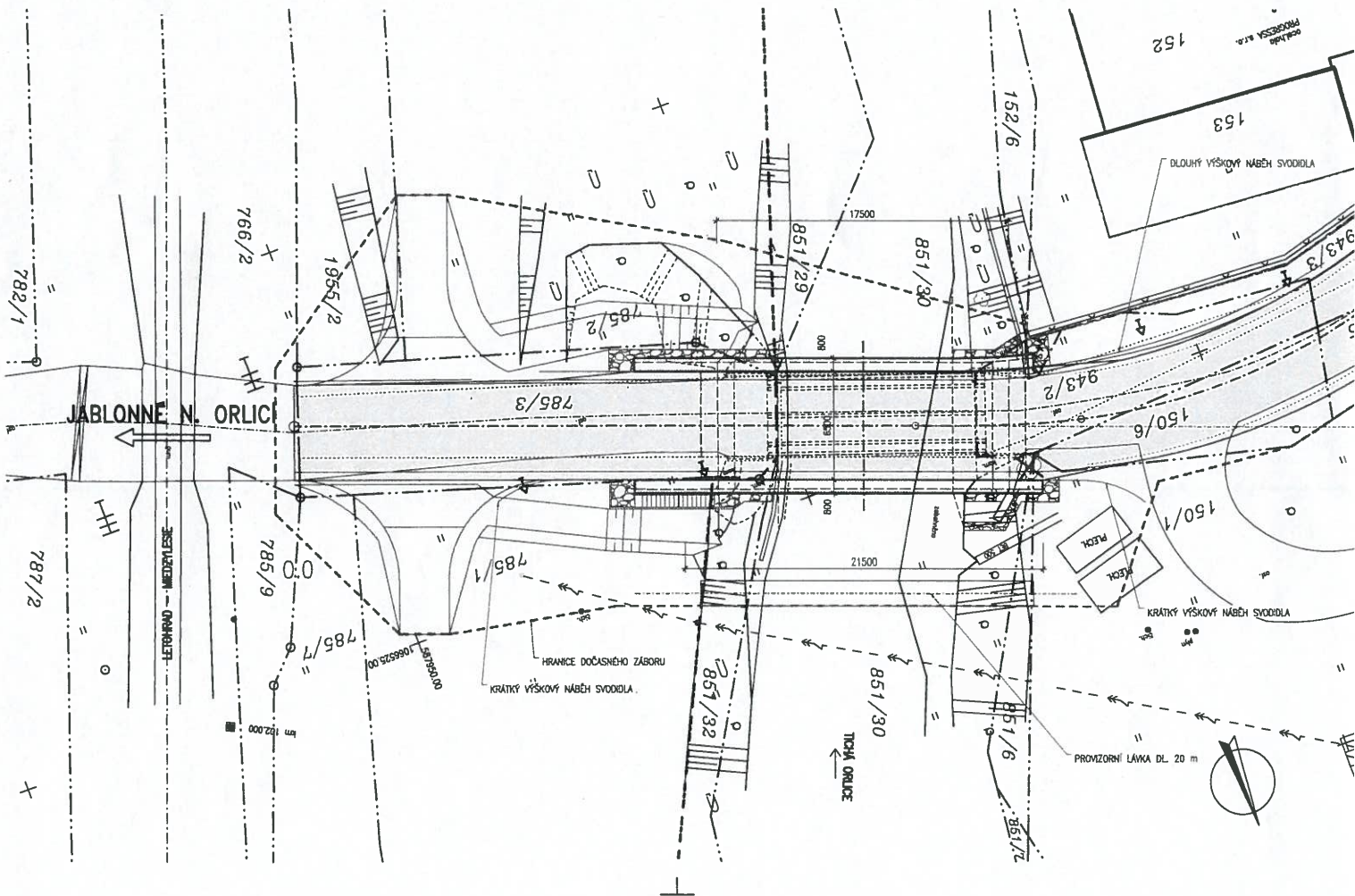
F.16.2.

SOUHLAS
dle zák. č. 266/94 Sb.
č.j. *2012-517881/131/H*
ze dne *24.9.2013*



[Handwritten signature]

KOORDINAČNÍ SITUACE 1:200





Správa železniční dopravní cesty

Správa železniční dopravní cesty, státní organizace

Oblastní ředitelství Hradec Králové

U Fotochemy 259/1

501 01 HRADEC KRÁLOVÉ

F.17.1.

Váš dopis zn.: 2992
Ze dne:
Naše zn.: 11226/2013-OR HKR/PP
Vyřizuje: Coufal Pavel
Telefon: 972 342 079
Mobil:
E-mail: coufal@szdc.cz
Datum: 16.8.2013

M.I.S. a.s.

pí. Kramářová I.

Husova 1697

530 03 Pardubice

Na základě předložené žádosti a dokumentace stavby vydává Správa železniční dopravní cesty, státní organizace, Oblastní ředitelství Hradec Králové (dále jen SŽDC OR), dle zákona č. 183/2006 Sb., o územním plánování a stavebním řádu (stavební zákon) v platném znění.

Souhrnné stanovisko k existenci inženýrských sítí pro stavbu:

Název stavby: Obnova mostu ev.č. 3116-2 Sobkovice- podklady pro PD

Trať: Chlumec nad C. - Miedzylesie, žkm 101,990 vlevo

TÚDÚ: 130234

Investor: Pardubický kraj

Podle předložené žádosti se jedná o obnovu mostu ev.č. 3116-2 v Sobkovicích. Celá akce je situována ve vzdálenosti cca 9m a více od osy traťové koleje na mimodrážních pozemcích v k.ú. Jamné nad Orlicí.

Dle předložených situací se v uvedených lokalitách **nacházejí** podzemní vedení, objekty a další zařízení ve správě SŽDC OR /SSZT/ a ČD - Telematika.

Projekt pro další stupeň řízení musí splňovat následující podmínky:

- 1) *V projektu musí být zakresleny všechny sítě dle vyjádření jednotlivých správ a dodrženy veškeré níže uvedené podmínky:*
 - *V zájmovém území se nacházejí kabelové trasy a PZZ ve správě SSZT - viz příloha.*
 - *V zájmovém území dojde ke styku s trasami telekomunikačních vedení ve správě ČD- Telematika, proto je nutné splnit podmínky stanovené ve vyjádření č.j. 13122/2013-0 ze dne 17.7.2013 viz příloha.*
- 2) *Stavbou nesmí být nepříznivě ovlivněny drážní objekty a zařízení v majetku ČD a SŽDC.*
- 3) Projekt pro další řízení musí obsahovat:
 - *situaci v M :1000 (500) s výrazným zakreslením projednávané stavby, se zakreslením osy krajní koleje dráhy, vyznačením směru kilometráže trati a s udáním kilometrické polohy stavby vůči trati, hranic pozemků a jejich parcelní čísla,*
 - *situaci v M1:100/200 v místě křížení a případně souběhu s tratí na pozemku ČR-SŽDC. s.o. a ČD, a.s.,*
 - *příčné řezy v místě největšího přiblížení k ose koleje v M 1:100/200 se zakreslením hranic drážního pozemku a s uvedením vzdálenosti stavby o osy krajní koleje,*
 - *technickou zprávu,*
 - *výpis a snímek z KN dotčených pozemků v OPD.*
- 4) Akce bude projednána podle Zákona o drahách č.266/94 Sb.

Zpracovanou PD pro další stupeň řízení požadujeme předložit ke schválení.

DOSLO DNE 22. 8. 2013

11/13

Správa železniční dopravní cesty, státní organizace

zapsaná v obchodním rejstříku u Městského soudu v Praze, oddíl A, vložka 48384

www.szdc.cz

Sídlo: Dílžďená 1003/7, Praha 1 110 00


IČ: 709 94 234

DIČ: CZ 709 94 234

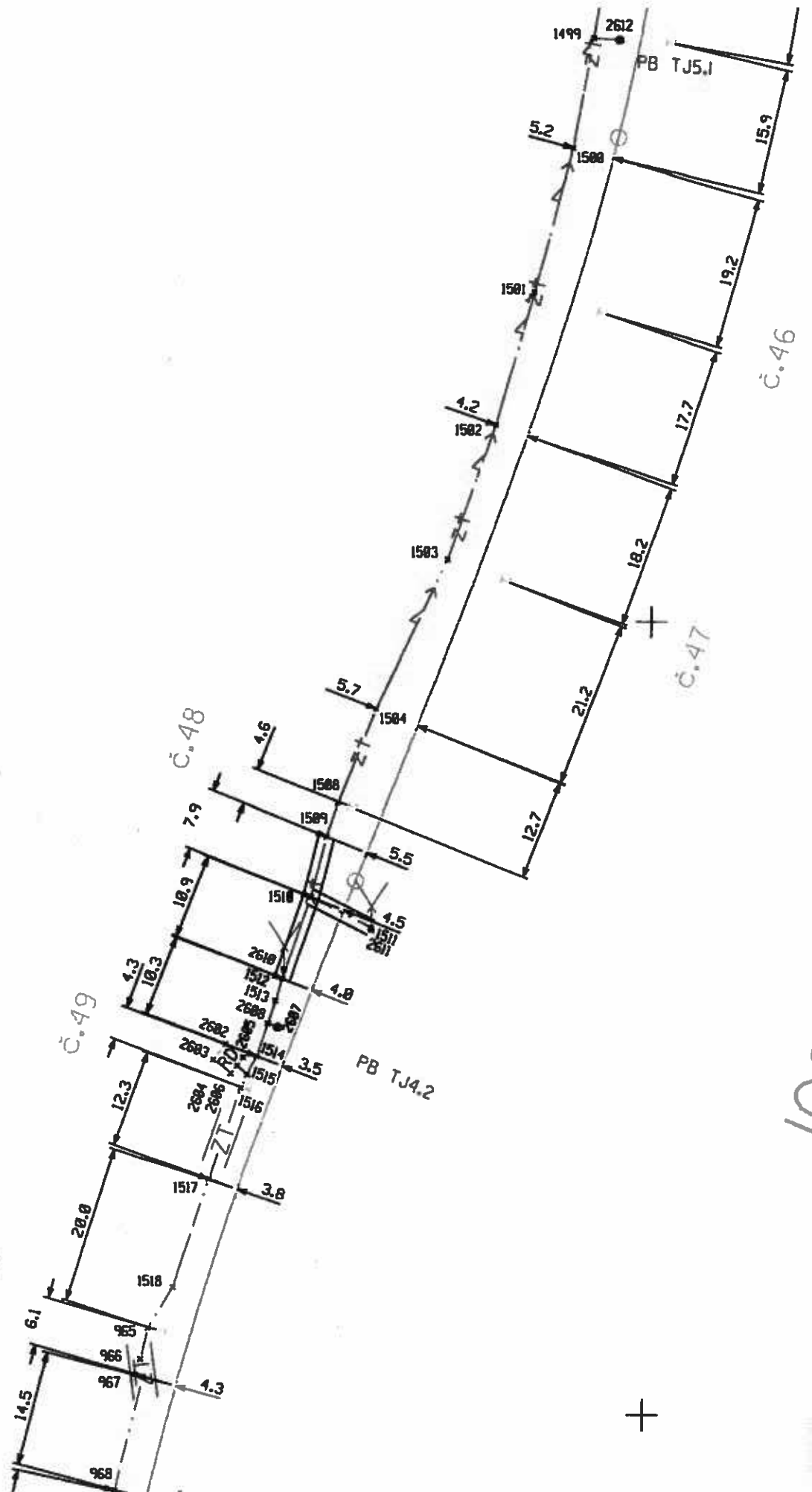
Souhrnné stanovisko se týká stavby pouze v rozsahu dle předložené námi ověřené dokumentace s platností 1 roku od datumu vydání souhrnného stanoviska. **Toto vyjádření je vydáno pouze pro účely zpracování projektové dokumentace a v žádném případě ho nelze použít pro účely stavebního řízení, ohlášení stavby popř. provádění prací!**

Pro případné další jednání k této akci bychom Vás rádi požádali, abyste při předkládání žádosti k dalšímu stupni PD uváděli naše číslo jednací pro naši rychlejší orientaci k uvedené akci.

Ing. Jiří Vencel
náměstek ředitele pro techniku
Oblastního ředitelství Hradec Králové



Příloha: ověřená situace, informativní zákres síť správy SSZT a kopie vyjádření Telematiky.



102

11226/2013-005 HKR /PP

16.8.2013

Příloha č. 1: Zákres zájmového území

F.17.4.

Dotčená k.ú.:

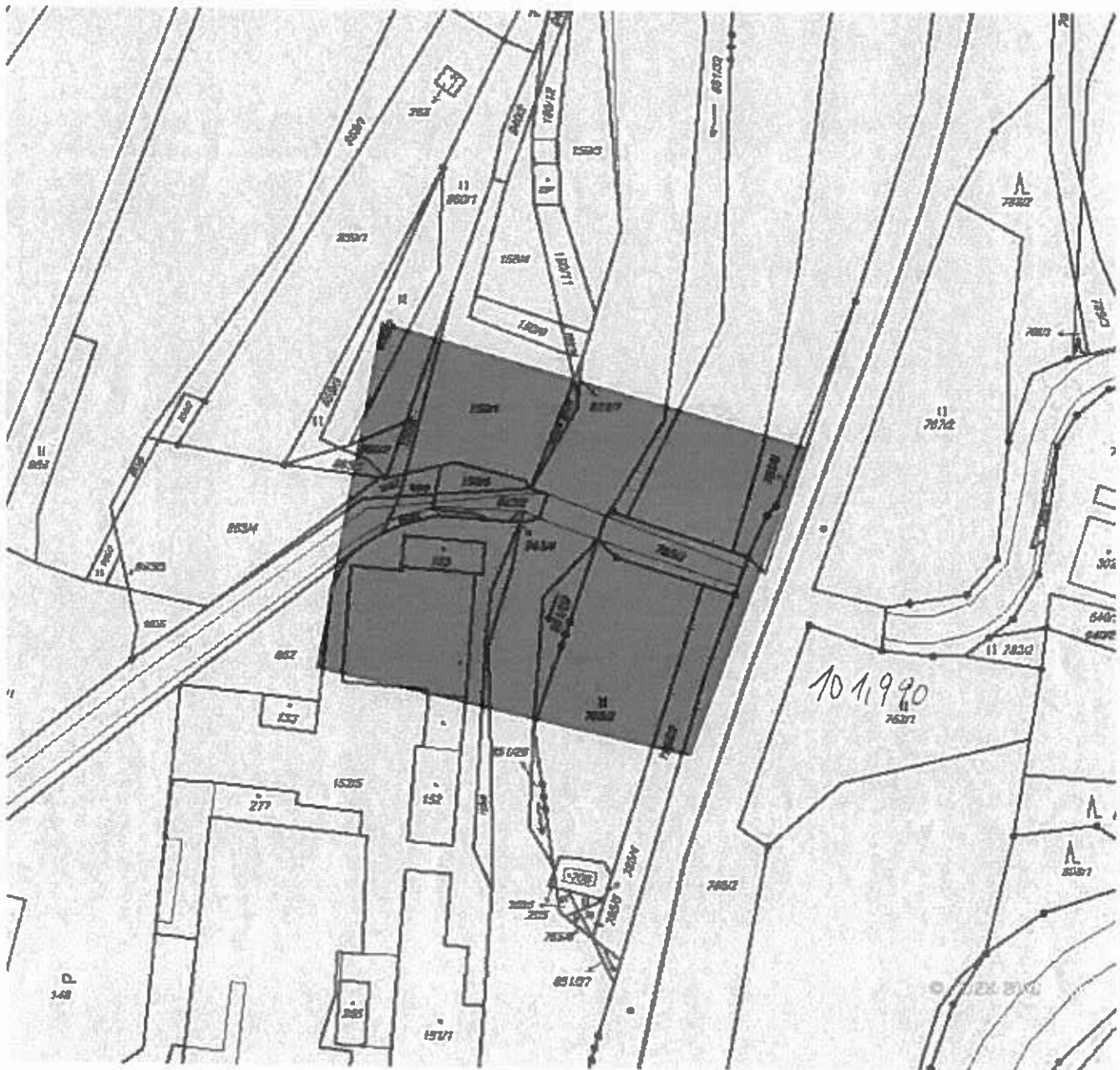
KÚ: Jamné nad Orlicí (656623), Sobkovice (752037)

Dotčené pozemky:

most ev.č. 3116-2

Správa železniční dopravní cesty,
státní organizace
Oblastní ředitelství Hradec Králové
U Fotochemy 259, 501 01 Hradec Králové
IČ: 70994234, DIČ: CZ70994234
(17)

Hanašovice



L. Jelinek

Tato žádost byla vygenerována službou e-UtilityReport, která je provozována společností Hrdlička, spol. s r.o.
Pokud máte zájem o elektronické přijímání žádostí nebo zpřesnění územní působnosti, kontaktujte: obchod@hrdlicka.cz
Správci zapojení do služby: <http://cz.mawis.eu/spravci/>
Města, ve kterých lze podat žádost správcům hromadně: <http://cz.mawis.eu/mesta/>




111

111

111

111



111



Správa železniční dopravní cesty, státní organizace

Oblastní ředitelství Hradec Králové

U Fotochemy 259/1

501 01 HRADEC KRÁLOVÉ

F.A.S.

Váš dopis zn.: 1254/PJ/2013
Ze dne:
Naše zn.: 15935/2013-OR HKR/S
Vyřizuje: Coufal Pavel
Telefon: 972 342 079
Mobil:
E-mail: coufal@szdc.cz
Datum: 25.10.2013

M.I.S. a.s.

Ing. M. Kučera

Husova 1697

530 03 Pardubice

Na základě předložené žádosti a dokumentace stavby vydává Správa železniční dopravní cesty, státní organizace, Oblastní ředitelství Hradec Králové (dále jen SZDC OR), dle zákona č. 183/2006 Sb., o územním plánování a stavebním řádu (stavební zákon) v platném znění.

Souhrnné stanovisko ke stavebnímu řízení pro stavbu:

Název stavby: Obnova mostu ev.č. 3116-2 Sobkovice
Trať: Chlumeč nad C. - Miedzylesie, žkm 101,990 vlevo
TÚDÚ: 130234
Investor: SÚS Pardubického kraje.

Podle předložené projektové dokumentace se jedná o rekonstrukci stávajícího mostu. Nově je navržena železobetonová rámová konstrukce včetně úpravy navazující komunikace. Celá akce je situována ve vzdálenosti cca 7m a více od osy traťové koleje, na mimodrážních pozemcích v k.ú. Sobkovice a Jamné nad Orlicí.

Dle předložených situací se v uvedené lokalitě n a c h á z e j í podzemní vedení, objekty a další zařízení ve správě SZDC OR /SSZT/ a ČD-Telematika a.s.

Správa železniční dopravní cesty, státní organizace se stavbou situovanou v ochranném pásmu dráhy s o u h l a s í za předpokladu, že budou splněny následující podmínky:


- 1) Min. 15 dní předem je nutné nahlásit zahájení prací v ochranném pásmu dráhy vedoucímu STO Ústí nad Orlicí p. Podhájeckému č.tel. 972 325 547, 725 210 023.
- 2) V zájmovém území se nacházejí kabelové trasy a přejezdové zabezpečovací zařízení (PZZ) ve správě SSZT - viz příloha. V případě, že při provádění prací dojde k nedodržení ochranného pásma kab. tras (1,5m) včetně jízdy mechanizace a techniky (nad 6t), objednejte si vytyčení na tel. 724947734 p. Stránský. Dle výsledků vytyčení, určí správce na místě podmínky a způsob krytí těchto tras (na náklady žadatele).
- 3) Během stavby nesmí dojít k jakémukoliv omezení rozhledových podmínek, viditelnosti a slyšitelnosti signalizace PZZ, na žel. přejezdu. V opačném případě je nutné požádat odbor provozu o dopravní opatření (výluky žel. trati).
- 4) Při realizaci výše uvedené akce dojde ke styku s trasami telekomunikačních vedení ve správě ČD-Telematika, proto je nutné splnit podmínky stanovené ve vyjádření č.j. 17351/2013-0 ze dne 27.9.2013 viz příloha.
- 5) Na STO Pardubice bude nahlášen pracovník stavebního dozoru investora a tel. spojení na něj.
- 6) U STO bude písemně objednán dohled /na náklady investora/. Rozsah dohledu bude prokazatelně projednán se ST dle předloženého technologického postupu.
- 7) Prováděcí firma musí při realizaci stavby respektovat pokyny výše uvedených odpovědných zástupců SZDC OR týkajících se bezpečnosti žel. dopravy a žel. zařízení a pokyny dalších správců kabelů.
- 8) Práce budou prováděny tak, aby nedošlo k znečištění nebo poškození drážních zařízení, v případě poškození je investor povinen hradit veškeré náklady spojené s uvedením poškozeného zařízení do původního stavu včetně náhrady ztrát za vyloučení kolejové dopravy.

- 9) Stavba bude provedena tak, aby ani v budoucnu nedošlo k porušení funkce objektu vlivem provozu dráhy.
- 10) SŽDC OŘ si vyhrazuje právo na dočasné zastavení stavebních prací v případě ohrožení bezpečnosti provozování dráhy a drážní dopravy.
- 11) Při provádění prací musí být dodržena příslušná ustanovení zákona o drahách č. 266/1994 v platném znění, vyhláška č. 177/1995 Sb. stavební a technický řád drah v platném znění, Technické a kvalitativní podmínky staveb státních drah.
- 12) Stavba je umístěna v oblasti s výskytem bludných proudů. Podzemní části stavby včetně příp. inž. sítí je nutno chránit dle příslušných norem proti korozivním účinkům bludných proudů (nebo budou navrženy z materiálů nepodléhajících korozi) z elektrizované železniční trati.
- 13) S odpadem vznikajícím při stavební činnosti bude nakládáno v souladu se zákonem o odpadech podle platné legislativy.
- 14) Vzhledem k blízkosti železniční trati je nutné dbát zvýšené opatrnosti při pohybu osob a manipulaci s materiálem. Upozorňujeme, že prostor do vzdálenosti 2,5m od osy krajní koleje je prostorem nepřístupným (§ 4a zákona č. 266/1994Sb. v platném znění). V tomto prostoru se mohou pohybovat pouze osoby, které splňují stanovené zdravotní a smyslová kritéria pro činnost v tomto prostoru a které absolvovaly školení z drážních předpisů.
- 15) Osoby zaměstnané na stavbě nebo investorem na stavbu z jiného důvodu přivedené musí ve styku s drážními zařízeními zachovávat opatrnost přiměřenou povaze provozu dráhy.
- 16) Při vykonávání prací odpovídá zhotovitel za dodržování bezpečnostních předpisů podle platné legislativy.
- 17) Po dokončení prací je nutné si zajistit písemné souhlasy s provedením stavby u výše uvedených zástupců SŽDC OŘ a správců kabelů jejichž kopie zašle investor na SŽDC OŘ – Útvar technického náměstka - bez těchto zápisů nebude dán souhlas za SŽDC s.o. s uvedením akce do trvalého provozu!
- 18) Pro udělení souhlasu Drážního úřadu ke stavebnímu řízení je nutné zaslat na adresu DÚ - Drážní úřad, sekce stavební, Nerudova 1, Olomouc, PSČ 772 58 - 2x projektovou dokumentaci.
- 19) Toto stanovisko se týká stavby pouze v rozsahu předložené, námi ověřené, dokumentace. Případné změny v projektové dokumentaci /další stavby, které by zasahovaly v OPD, obvodu dráhy / požadujeme předložit k posouzení a k případnému stanovení nových podmínek.

Jako účastník řízení trváme na tom, aby výše uvedené podmínky tohoto stanoviska byly stavebníkoví zapracovány do podmínek stavebního povolení jako nezbytně závazné, s uvedením č.j. a datumu vydání stanoviska. Dále žádáme, aby nám byla zaslána všechna rozhodnutí a stanoviska stavebního úřadu týkající se této stavby.

Souhrnné stanovisko se týká stavby pouze v rozsahu dle předložené dokumentace s platností 2 let od datumu vydání souhrnného stanoviska. Pokud nebude v této lhůtě vydáno pravomocné rozhodnutí je investor povinen zažádat o vydání nového souhrnného stanoviska, dle aktuálních podmínek a právních předpisů.

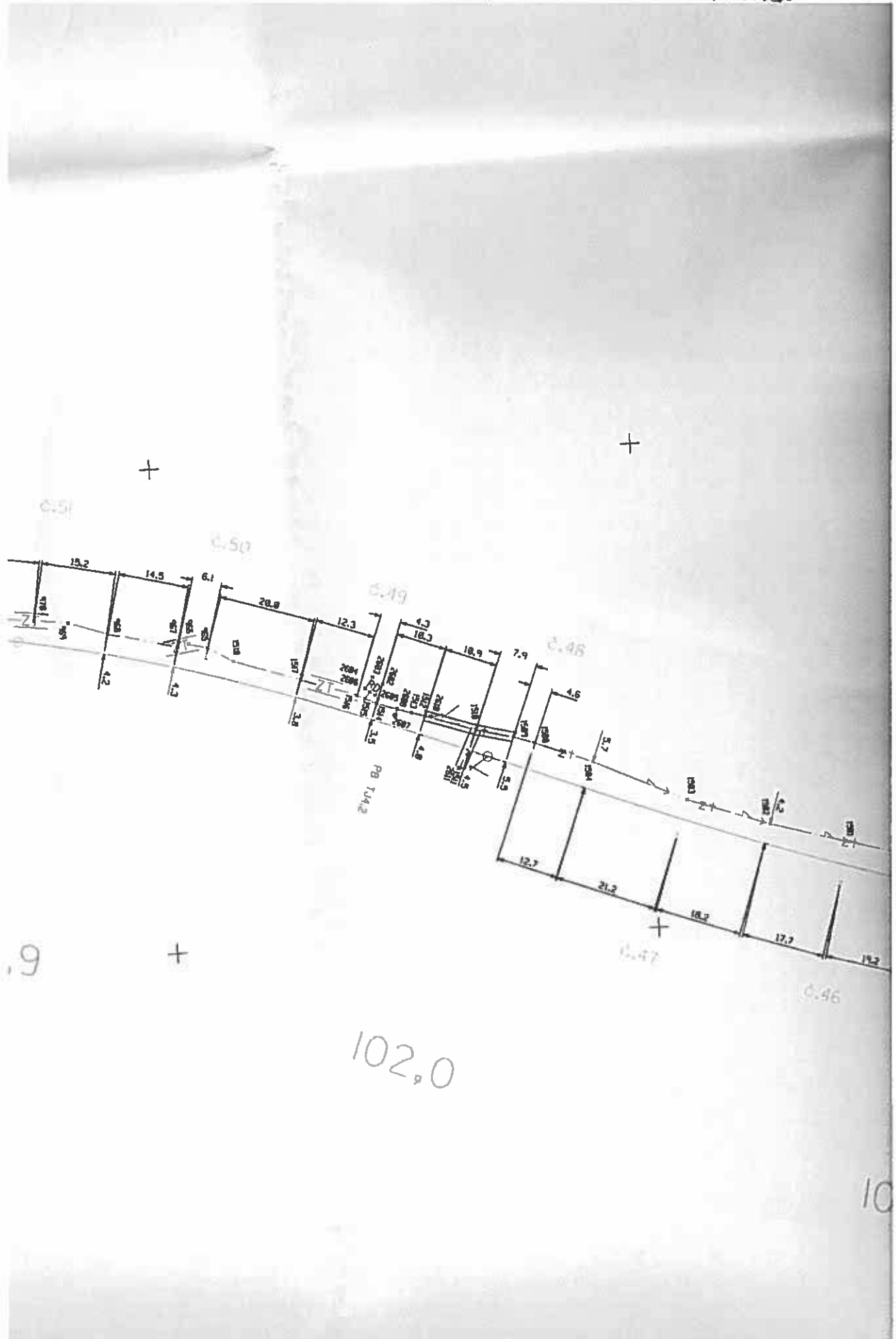
Pro případné další jednání k této akci bychom Vás rádi požádali, abyste při předkládání žádostí k dalšímu stupni PD uváděli naše číslo jednací pro naši rychlejší orientaci k uvedené akci.


Ing. Jiří Vencel
 náměstek ředitele pro techniku
 Oblastního ředitelství Hradec Králové

Správa železnic, úpravní cesty,
 státní organizace
 Oblastní ředitelství Hradec Králové
 U Fotochemy 259, 501 01 Hradec Králové
 IČ: 70994234, DIČ: CZ70994234

Příloha: ověřená PD, informativní zakres sítí správy SSZT a kopie vyjádření Tělematiky.

TSSS 2412 20 225 F.178



F.18.

Krajská hygienická stanice Pardubického kraje se sídlem v Pardubicích

SÚS Pardubického kraje, p.o.
Doubravice 98
533 53 Pardubice

Naše číslo jednací
KHSPA 13965/2013/HOK-UO

Vyřizuje/linka
Andrejsková/465676462

Ústí nad Orlicí
26.9.2013

Projektová dokumentace pro akci „Obnova mostu ev.č. 3116-2 Sobkovice“

Závazné stanovisko

Na základě žádosti projektanta posoudila Krajská hygienická stanice Pardubického kraje se sídlem v Pardubicích (dále jen KHS) jako dotčený správní úřad ve smyslu § 77 zákona č. 258/2000 Sb., o ochraně veřejného zdraví a o změně některých souvisejících zákonů, ve znění pozdějších předpisů a § 4 odst. 2 písm. a) zákona č. 183/2006 Sb., stavební zákon (dále jen „stavební zákon“), předložený návrh projektové dokumentace akce „Obnova mostu ev.č. 3116-2 Sobkovice“.

Po zhodnocení souladu předloženého návrhu s požadavky předpisů v oblasti ochrany veřejného zdraví vydává KHS v souladu s § 149 odst. 1 zákona č. 500/2004 Sb., správní řád toto závazné stanovisko:

S návrhem projektové dokumentace stavby pro akci „Obnova mostu ev.č. 3116-2 Sobkovice“
s o u h l a s í.

Odůvodnění:

Navrhovaná akce řeší rekonstrukci stávajícího mostního objektu v extravilánu obce Sobkovice, který slouží k převedení silnice III/3116-2 přes vodní tok Tichá Orlice, z důvodu špatného technického stavu. Rozsah rekonstrukce je provedení náhrady celé původní konstrukce mostu. Nově je navržena železobetonová konstrukce o šířce 7,6 m. Celková délka upravovaného úseku komunikace je 75 m. Stavební práce na objektu (SO 201) se uvažují za plně uzavírky komunikace III/3116. Objízdná trasa je vedena jako obousměrná po samostatné objízdné trase komunikací I., II. a III. třídy. Délka předpokládané doby výstavby je 6 měsíců.

Na vědomí: M.I.S. a.s., Husova 1697
530 03 Pardubice

Příloha: M.I.S. a.s.



Ing. Jitka Seidlová
vedoucí odd. hygieny obecné a komunální



VÁŠ DOPIS ZN: 48/obj/PJ/2013
DORUČEN DNE: 7.8.2013

NAŠE ZNAČKA: P13004349/551

VYŘIZUJE: Ing. Sedláčková
DATUM: 13.8.2013
TELEFON: 495 705 011 (032)
E-MAIL: hradecc@chmi.cz

M.I.S. a.s.

Úsek projekce

Husova 1697

530 03 Pardubice

HYDROLOGICKÉ ÚDAJE POVRCHOVÝCH VOD

Na Vaši žádost Vám zasíláme požadované základní hydrologické údaje podle ČSN 75 1400 pro:

Vodní tok	Tichá Orlice		
Číslo hydrologického pořadí	1-02-02-0130-0-00		
Profil	Sobkovice –most ev.č. 3116-2		
Plocha povodí A	105,77 (GIS ČHMÚ 1 : 10 000)	km ²	

Dlouhodobá průměrná roční výška srážek na povodí P _a	-----	mm	
Dlouhodobý průměrný průtok Q _a	-----	m ³ .s ⁻¹	třída ----

M-denní průtoky Q _{Md}													m ³ .s ⁻¹	
30	60	90	120	150	180	210	240	270	300	330	355	364	tř.	
-----	-----	-----	-----	-----	-----	-----	-----	-----	-----	-----	-----	-----	---	

N-leté průtoky Q _N								m ³ .s ⁻¹
1	2	5	10	20	50	100	třída	
23,8	35,1	53,0	68,4	85,5	110	131	II.	

Dvorská 410/102, 503 11 Hradec Králové - Svobodné Dvory
tel.: 495 705 011, fax: 495 705 001, e-mail: hradecc@chmi.cz

IČ: 00020699, DIČ: CZ00020699, nejsme plátcí DPH
č. ú.: 54132041/0100, www.chmi.cz



- Data M-denních průtoků poskytovaná od ledna 2013 jsou odvozena z pozorovaných průtoků ve vodoměrných stanicích za referenční období 1981–2010.
- Informace o odvození M-denních průtoků jsou dostupné na adrese:
<http://voda.chmi.cz/opv/qm.html>
- N-leté průtoky jsou odvozeny za maximální období pozorování.
- Platnost hydrologických údajů je nejvýše 5 let ode dne vydání.
- Tyto poskytnuté údaje nesmí být využity k jinému než vámi uvedenému účelu.

Poznámka: ///

Za tyto práce Vám účtujeme v souladu se zákonem č. 526/1990 Sb. o cenách v platném znění částku 4 275,- Kč (zpracování do jednoho týdne).

Přílohy: faktura



RNDr. Zdeněk Šířař
Ředitel pobočky



F.20.1.

Projekce
Husova 1697, 530 03 Pardubice
tel. 495 846 182, tel./fax : 466 261 533
E-mail: projekce.pce@seznam.cz
[http:// www.mishk.cz](http://www.mishk.cz)

ZÁPIS Z JEDNÁNÍ

Dne: 6.9. 2013

Název akce:

" **Obnova mostu ev.č. 3116-2 Sobkovice** "

Přítomni dle presenční listiny

Přítomným byla předložena situace, podélný profil komunikace a konečný vzorový příčný řez.

Bylo projednáno a dohodnuto následující:

odsouhlaseno:

- celý koncept

Dále se dohodl rozsah úpravy komunikace - začátek úpravy bude navázán na konstrukci železničního přejezdu konec úseku v místě uliční vpusti.
Most bude odvodněn mostními odvodňovači nebo na předostí dle hydrotechnického výpočtu.

Na pravé straně na začátku mostu bude revizní schodiště.

Podél komunikace před mostem budou provedeny příkopy a v místě stávajících sjezdu na soukromé pozemky se provedou podélné propustky a upraví se sjezdy.

Po celé délce mostu bude střešovité sklon 2,5%, a za mostem se plynule napojí na stávající příčný jednostranný sklon.

Během uzavírky mostu bude osazena provizorní lávka pro chodce.

2.října bude dokumentační komise

Zapsal: Ing. Petr Kulhavý



Správa a údržba silnic
Pardubického kraje

F.21.1.



dokumentační výbor

M.I.S. a.s.
Projekce
Husova 1697
530 03 Pardubice

Váš dopis zn./ze dne

Naše značka
SÚS 06490 2013

Vyřizuje
J. Synek

V Pardubicích dne
5.11.2013

Souhrnné stanovisko k dokumentaci pro provedení stavby „Obnova mostu ev.č.3116-2 Sobkovice“

Stavba se dotýká silnice III/3116 ve vlastnictví Pardubického kraje, se kterou má právo hospodařit naše organizace.

Jedná se o modernizaci stávajícího jednopólového mostního objektu ev.č.3116-2 z roku 1903, který je tvořen ocelovými nýtovanými nosníky v podélném směru, na které jsou volně položeny mostiny ze svodnic NHKG, který převádí komunikaci přes vodní tok Tiché Orlice s délkou přemostění 17,50 m. Stávající mostní objekt bude nahrazen novým v provedení železobetonového rámu s šířkou vozovky mezi obrubníky kategorie S 6,5/30. Odvodnění mostu je řešeno gravitačně podél říms s napojením na svahové skluzy. Přibližně v polovině rozpětí je u každého obrubníku umístěn odvodňovač. Na mostních římsách bude osazeno zábradelní svodidlo se svislou výplní. Pod mostním objektem bude dno koryta Tiché Orlice zpevněno těžkým kamenným záhozem s ukončením příčnými betonovými prahy. Součástí obnovy mostu bude kácení zeleně.

Na základě projednání předloženého návrhu v dokumentačním výboru Vám k předloženému návrhu pro investora Pardubický kraj zasíláme souhrnné stanovisko správce silnice III/3116.

S předloženým návrhem souhlasíme za následujících podmínek:

Požadujeme:

- Vybouraný materiál mostu bude odvezen na řízenou skládku,
- aby součástí stavby bylo vypracování geometrického plánu pro účely majetkové vypořádání, geometrický plán bude v průběhu tvorby konzultován s oddělením majetkové správy Ústí nad Orlicí,
- vyřezovaný materiál bude odvezen na skládku cestmistrovství Žamberk – uložení bez poplatku,
- na římsách provést ochranný nátěr proti chloridům,
- barva svodidlového zábradlí - odstín RAL 5010,
- do rozpočtu stavby zahrnout náklady na 2 kusy informačních billboardů o stavbě,
- položkový rozpočet bude obsahovat provedení hlavní mostní prohlídky, včetně vyhotovení mostního listu,
- dopravně inženýrské opatření bude provedeno pro pěší za pomoci provizorní lávky,
- součástí mostního objektu bude oboustranné revizní schodiště,
- položkový rozpočet projektové dokumentace bude obsahovat položku výšková úprava kanalizace,

Správa a údržba silnic Pardubického kraje, Doubravice 98, 533 53 Pardubice

IČO: 00085031
DIČ: CZ-00085031

tel.:+420 466 052 715
fax:+420 466 052 734

e-mail: jiri.synek@suspk.cz


DOŠLO DNE 21-11-2013

1.08

F.22.2.

- Správa a údržba silnic Pardubického kraje převezme do správy pouze těleso mostu, jeho součásti a příslušenství.

S pozdravem



Ing. Jiří Synek
za dokumentační výbor



Správa a údržba silnic
Pardubického kraje
Doubravice 98
533 53 Pardubice
IČ: 00085031
DIČ: CZ00085031

19

IČO: 00085031
DIČ: CZ-00085031

tel.:+420 466 052 715
fax:+420 466 052 734

e-mail: jiri.synek@suspk.cz

nosno dne 10. 9. 2014 (Vlastimil)



ČD-Telematika

Dopis zn.: 1256/PJ/2013
Ze dne : 16.9.2013

Naše zn.: 17351/2013-0
Vyřizuje.: Hejsková Dagmar
Tel.: +420 972 342 226
Mob.: +420 725 069 004

e-mail : dagmar.hejskova@cdt.cz
Datum: 27.9.2013

M.I.S. a.s.

Škroupova ul. č. 719

500 02 HRADEC KRÁLOVÉ

Věc: **Souhrnné stanovisko ČD - Telematika a.s. k existenci komunikačního vedení a zařízení v majetku SŽDC s.o. - divize TÚDC ke stavebnímu povolení .**

Akce: **OBNOVA MOSTU EV.Č. 3116-2 SOBKOVICE**

Staveb.část: SO 001-Dočasné dopravní opatření ; SO 102-Komunikace 3116 ;SO 201-Most ev.č.3116-2 ;SO 202 Provizorní lávka

Území: V trati Týniště nad Orlicí-Lichkov st.hr. vlevo žkm 101,990 ve vzdálenosti cca 7m a více od sy traťové koleje v k.ú. Sobčice a k.ú. Jamné nad Orlicí

Vyjádření pozbývá platnosti dne 27.9.2015

Při realizaci výše uvedené akce **DOJDE** ke styku s telekomunikačním vedením a zařízením, která jsou chráněna ochranným pásmem dle §102 zák.č.127/2005 Sb.,o elektronických komunikacích.

Toto vyjádření platí jen pro dokumentaci ověřenou organizací ČD - Telematika a.s. a pro rozsah prací na ní vyznačených.

Zařízení: TK15xn0,8 ;DOK Ericsson 36vl. ;OPTOCON 4x12vl.(Alberon) ; MOK ;HDPE tr.modrá,černá (rezervní)

Kniha plánů: Předány ve stupni existence sítí

Přílohy: 1x Všeobecné podmínky SŽDC

Upřesnění:

V souběhu s trvalým zábořem stavebního pozemku je vedena trasa telekomunikačních kabelů traťové a optické sítě SŽDC,s.o. vedená ve společné kabelové kynetě. Při provádění zemních nebo jiných prací, které mohou ohrozit podzemní telekomunikační vedení a zařízení v blízkosti těchto vedení a zařízení je žadatel povinnen učinit veškerá opatření dle Zákona č.127/2005 Sb.o elektronických komunikacích a § 8 zákona č. 266/1994Sb. o drahách.O vytyčení požádejte pracovníky SKS Česká Třebová ,Vlastimil Dlouhý mob. 602760627, e-mail: vlastimil.dlouhy@cdt.cz.před započatím zemních prací na základě objednávky.


ČD-Telematika
Servis kabelových sítí Pardubice
skupina ochrany a dokumentace
Lávky 1720, 560 02 Česká Třebová
DIČ: CZ31459445, Tel.: +420 972 342 226
cdt@cdt.cz, www.cdt.cz

70

ČD - Telematika a.s.
Úsek servis infrastruktury
Vedoucí okrsku
Dlouhý Vlastimil
v.z. Hejsková Dagmar



Správa železniční dopravní cesty, státní organizace
Technická ústředna dopravní cesty
Malletova 10/2363, 190 00 Praha 9 - Libeň



Schváleno SZDC – TÚDC č.j.: 3495/10–TÚDC ze dne: 1. 9. 2010

Všeobecné podmínky pro činnosti na kabelech v majetku Správy železniční dopravní cesty s.o.:

ČD - Telematika a.s. jako organizace udržující, je na základě smluvního vztahu odpovědná za zajištění provozu, dohledu, servisu a údržby na zařízeních telekomunikační infrastruktury Správy železniční dopravní cesty s.o. (dále jen SZDC)

Stavebník pracující v blízkosti kabelového vedení, nebo manipulující s kabelovým vedením v majetku SZDC je povinen učinit veškerá potřebná opatření tak, aby nedošlo k poškození nebo zhoršení kvality telekomunikačních vedení a zařízení stavebními pracemi, zejména tím, že zajišťuje:

- aby stavební objekty a provozní soubory v majetku SZDC zpracované do stupně dokumentace pro územní řízení byly v dalším stupni projektové dokumentace zpracovány v rozsahu daném vyhláškou č. 146/2008Sb. a upřesněnou směrnici SZDC 11/2006.
- aby činnosti na majetku SZDC uvedené již ve stupni dokumentace pro územní řízení byly v souladu s technickými kvalitativními podmínkami staveb státních drah.
- písemné vyrozumění organizaci, která vydala vyjádření, o zahájení prací a to nejméně 15 dnů předem,
- před zahájením zemních prací vytyčení polohy podzemního telekomunikačního vedení a zařízení přímo ve staveništi (trase),
- prokazatelné seznámení pracovníků, kteří budou provádět práce, s polohou vedení (zařízení),
- upozornění organizace provádějící zemní práce na možnou odchylku uloženého vedení (zařízení) od polohy vyznačené ve výkresové dokumentaci,
- upozornění pracovníků, aby dbali při pracích v těchto místech největší opatrnosti a nepoužívali zde nevhodné nářadí, a také ve vzdálenosti nejméně 1,5m po každé straně vyznačené trasy vedení (zařízení) nepoužívali žádných mechanizačních prostředků (hloubicích strojů, sbíječek apod.),
- řádné zabezpečení odkrytého podzemního telekomunikačního vedení (zařízení) proti poškození, zcizení a řádného zajištění výkopů případně včetně osvětlení,
- odpovídající ochranu kabelů a ochranu kabelové trasy dle platných norem, pokud bude trasa kabelů pojižděna vozidly nebo stavební mechanizací,
- aby při přeložkách organizace provádějící zemní práce ztuhlila zeminu pod kabelem před jeho zakrytím po vrstvách (záhozem) a vyzvala ČD - Telematika a.s., Servis kabelových Pardubice, Dlouhý Vlastimil, tel.: +420 602 760 627, Dryml Radovan, tel.: +420 602 469 218, Jasanský Jan, tel.: +420 724 815 170 k provedení kontroly před zakrytím kabelu, zda není vedení (zařízení) viditelně poškozeno a zda byly dodrženy příslušné normy a stanovené podmínky,
- nad kabelovou trasou dodržovat zákaz skládek a budování zařízení, která by znemožnila přístup ke kabelům. Bez souhlasu správce nesnižovat ani nezvyšovat vrstvu zeminy nad kabelovou trasou,
- při křížení, příp. souběžích podzemních telekomunikačních vedení byla dodržena ČSN 73 6005 „Prostorové uspořádání sítě technického vybavení“,
- při provádění zemních prací byla dodržena ČSN 73 3050 „Zemní práce“ zejména čl.20 a 21, ČSN 33 2160 „, Předpisy pro ochranu sdělovacích vedení a zařízení před nebezpečnými vlivy trojfázových vedení VN, VVN a ZVV a ČSN 33 2000-5-54 „, Uzemnění a ochranné vodiče“
- neprodlené ohlášení každého poškození podzemního telekomunikačního vedení a zařízení organizaci ČD - Telematika a.s., Servis kabelových sítí Pardubice, Dlouhý Vlastimil, tel.: +420 602 760 627, Dryml Radovan, tel.:n +420 602 469 218, HELP DESK, tel: +420 972 110 000.
- ohlášení ukončení stavby organizaci, která vydala vyjádření, včetně správce a jeho pozvání ke kolaudačnímu řízení,
- aby prováděné práce respektovaly podmínky vyplývající ze zákona 127/2005 Sb., O elektronických komunikacích, zákona 266/1994 Sb., Zákon o drahách a zákonu 183/2006 Sb., Stavební zákon a platných prováděcích vyhlášek,
- provedení prací (včetně projektování) na telekomunikačním vedení (zařízení) organizací, jejich pracovníci provádějící práce mají platně příslušné odborné oprávnění k práci na železničním telekomunikačním zařízení, dle zákona o drahách č.266/1994Sb., „, Podmínky odborné způsobilosti“ výše uvedeného zákona a vyhl.č.101/1995 Sb., a příslušných výnosů SZDC (zejména Směrnice SZDC č.50). Toto (časově omezené) oprávnění lze získat složením příslušné odborné zkoušky u ředitelství SZDC.
- vyřešení věcných břemen v případech kdy je telekomunikační vedení (zařízení) položeno nebo jeho poloha změněna mimo pozemky SZDC nebo Českých drah,
- s ohledem na to, že správce neodpovídá za změny provedené bez jeho vědomí nad trasou vedení (zařízení), je nutné ověřit výškové umístění vedení (zařízení) ručně kopanými sondami.

Nedodržení těchto podmínek je hrubým porušením právní povinnosti podle zákona 127/2005 Sb., O elektronických komunikacích, zákonu 266/1994 Sb., Zákon o drahách.

Případné rozpory nebo výjimky z jednotlivých ustanovení řeší správce SZDC kterým je: Správa železniční dopravní cesty s.o. Technická ústředna dopravní cesty se sídlem Praha 9 - Libeň, Malletova 10/2363.

Všeobecné podmínky pro vytyčení trasy:

- Sdělování polohy a vytyčení je prováděno pracovníky ČD - Telematika a.s., Servis kabelových sítí Pardubice, Dlouhý Vlastimil, tel.: +420 602 760 627, Dryml Radovan, tel.:n +420 602 469 218 dle platného ceníku.
- Termín, způsob a formu vytyčení je nutné řešit individuálně po telefonické dohodě a to nejlépe 7 dnů před požadovaným termínem vytyčení.
- Je-li vytyčení požadováno do tří dnů od data Vaší žádosti na vytyčení, bude do celkové částky za vytyčení připočten expresní příplatek ve výši 30% z celkové částky.
- V případě, kdy musí být vytyčení provedeno geodetickou kanceláří nese Vaše organizace všechny náklady spojené s tímto vytyčením.
- Vytyčení vedení bude provedeno na základě písemné objednávky zasláné nejméně 14 dnů před požadovaným termínem vytyčení. Na objednávce ve dvojnásobném vyhotovení uveďte číslo vyjádření, datum vydání, IČO, DIČ a bankovní spojení Vaší organizace. Na objednávce bude uvedena adresa ČD – Telematika a.s., Pernerova 2819/2a, 130 00 Praha 3 a objednávka bude zaslána na adresu ČD - Telematika a.s., Centrální Podatelna – U2, Pod Tábořem 369/3a, 190 01 Praha 9.

Vyjádření vydala: ČD - Telematika a.s., servis kabelových sítí Pardubice z pověření SZDC, TÚDC

Sídlo firmy: ČD - Telematika a.s., Pernerova 2819/2a, 130 00 Praha 3

Zápis v obchodním rejstříku vedeném Městským soudem v Praze oddíl B, vložka 8938,

IČO: 61 45 94 45

DIČ:CZ61459445

Obec Sobkovice

Komu:M.I.S. a.s.věc:projektová dokumentace

Obec Sobkovice vydává **souhlasné stanovisko** k přiložené projektové dokumentaci pro územní řízení a stavební řízení Obnova mostu ev. č. 3116-2 Sobkovice a dále souhlasí s provedením stavby na území přírodního parku Orlice.

Starosta obce Sobkovice

v Sobkovicích dne 6.1.2014

Josef Faltus



DOŠLO DNE 08 -01- 2014

21



KRAJSKÝ ÚŘAD
Pardubického kraje
odbor životního prostředí a zemědělství

Naše značka: 1232/2014/OŽPZ/Le
Vyřizuje: Mgr. M. Lemberková
Telefon: 466 026 423
Vyhotoveno: v Pardubicích 9. 1. 2014

M.I.S. a. s.
Škroupova 719
500 02 Hradec Králové

Záměr: „Obnova mostu ev. č. 3116-2 Sobkovice“ - stanovisko.

Krajskému úřadu Pardubického kraje byla dne 7. 1. 2014 doručena žádost o vydání stanoviska dle ustanovení § 45i odst. 1 zákona č. 114/1992 Sb., o ochraně přírody a krajiny, ve znění pozdějších předpisů (dále jen zákon), k záměru „Obnova mostu ev. č. 3116-2 Sobkovice“.

V předmětné věci vydává Krajský úřad Pardubického kraje jako orgán příslušný dle ustanovení § 77a odst. 4 písm. n) zákona toto stanovisko:

Předložený záměr **nemůže mít významný vliv** na vymezené ptačí oblasti. **Nelze však vyloučit významný vliv na evropsky významnou lokalitu** (dále jen EVL) Tichá Orlice, a to z důvodu zásahu do biotopu předmětu ochrany.

Z důvodu nevyhloučení významného vlivu je nutné záměr posoudit dle ustanovení § 45i odst. 2 zákona autorizovanou osobou (§ 45i odst. 3 zákona) v rámci zákona č. 100/2001 Sb., o posuzování vlivu na životní prostředí, v platném znění.

Odůvodnění:

Předmětem záměru je obnova mostu ev. č. 3116-2. Jedná se o celkovou rekonstrukci stávajícího mostního objektu (postaveného v roce 1903), který převádí dvousměrnou komunikaci III/3116 přes vodní tok Tichá Orlice v neurčeném ř. km, ve vzdálenosti cca 150 m od obce Sobkovice. Volná šířka stávajícího mostu je 5 m, plánovaná je náhrada celé původní konstrukce mostu, nově je navržena železobetonová rámová konstrukce šířky 7,60 m.

Investorem je Pardubický kraj, zastoupený Správou a údržbou silnic Pardubického kraje, p. o., Doubravice 98, 533 53 Pardubice.

Záměr je situován v území EVL Tichá Orlice. Vzhledem k umístění a charakteru záměru je nutné záměr posoudit (viz výše).

Pro svůj mimořádný význam byl tok Tiché Orlice zařazen do soustavy Natura 2000 a nařízením Vlády ČR č. 132/2005 Sb. bylo toto území zařazeno do národního seznamu evropsky významných lokalit (dále jen EVL). EVL Tichá Orlice (kód CZ0533314) je podhorský tok s kamenitým nebo štěrkovitým korytem s výskytem jemnějších náplavových usazenin, má rozlohu necelých 40 ha a celková délka EVL je vymezena od pramene do Kunčic u Letohradu (10 km SV od Letohradu). Mihule potoční (Lampetra planeri), která je zde předmětem ochrany, obývá toto území ve velmi hojné početnosti.

Mihule potoční je v ČR kriticky ohroženým druhem, patří do skupiny kruhoustých žijících výhradně ve sladkých vodách v oligotrofních tocích s I. třídou jakosti vody. Larvy mihule (zvané minohy) osídlují náplavy jemných hlinitopísčitých sedimentů a zatopené hlinité břehy. Dospělci se jednou za 4 až 5 let vytírají na zastíněných místech se štěrkopískovým substrátem a hynou. Ohroženost mihule potoční je dána specifickými požadavky na její stanoviště. Pro její zachování je nezbytné dodržování managementových zásad, mezi které patří např. dodržování minimálních zůstatkových průtoků, aby nedocházelo k vysychání sedimentů, vyloučení dlouhodobých znečištění vody, ponechání bahnitopísčitých náplavů v korytě, zachování migračního kontinua, vyloučení prudkých a náhlých poklesů a stoupání hladiny vody (larvy nestihnou reagovat a přemístit se), udržování ochranného pásma (o šířce 3 – 5 m) podél břehů.

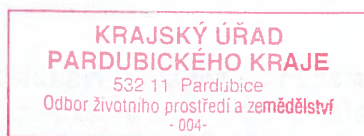
Vzhledem k charakteru daného záměru je pravděpodobné, že zamýšlený záměr může znamenat škodlivý zásah do přirozeného vývoje uvedeného kriticky ohroženého živočicha. Tento škodlivý zásah může spočívat jednak v přímém ohrožení mihulí (v nevhodnou dobu i s larvami a vajíčky mihulí), a to například zásahem do sedimentů ve dně koryta řeky, umístěním těžkého kamenného záhozu pod mostem v korytě řeky, postavením opěr mostu, které budou umístěny v korytě řeky, ale i v nepřímém ohrožení, například dlouhodobým zakalením vody či vyschnutím koryta.

Z podkladů, které má OOP k dispozici z předešlé úřední činnosti, a údajů, které byly zjištěny v rámci inventarizačních zoologických průzkumů a komplexního hodnocení toku Tiché Orlice (s důrazem na vymezenou část EVL) se zaměřením na výskyt mihule potoční, vyplývá, že řeka Tichá Orlice je v úseku, který má být záměrem dotčen, biotopem mihule potoční (*Lampetra planeri*). Je zřejmé, že výše uvedený záměr je situován v místech bohatého výskytu dospělců i minoh. RNDr. J. Křížek v závěrečné zprávě (Křížek J., 2008: Komplexní hodnocení toku Tiché Orlice se zaměřením na výskyt mihule potoční) uvádí, že v úseku toku u Sobkovic se mihule potoční vyskytuje v hojném počtu ve všech věkových kategoriích.

Krajský úřad Pardubického kraje posoudil záměr, jeho rozsah a umístění a dospěl k závěru, že výše uvedený záměr nemůže mít negativní vliv na vymezené ptačí oblasti, může však mít negativní vliv na EVL Tichá Orlice, jak ve svém stanovisku uvádí.

S ohledem na výše uvedené **nesmí zamýšleným záměrem dojít ke škodlivému zásahu do přirozeného vývoje zvláště chráněné mihule potoční.** Dle ustanovení § 50 zákona je zakázáno škodlivě zasahovat do přirozeného vývoje zvláště chráněných živočichů a dále je zakázáno ničit a poškozovat jimi užívané biotopy, které jsou rovněž ze zákona chráněny. Upozorňujeme, že realizace záměru je podmíněna povolením výjimky ze základních ochranných podmínek zvláště chráněných druhů. Výjimka je povolována v samostatném správním řízení a na její povolení není právní nárok. Příslušným orgánem ochrany přírody k povolení výjimky je Krajský úřad Pardubického kraje.

Toto stanovisko nenahrazuje stanoviska, vyjádření či rozhodnutí, vydávaná podle ustanovení jiných paragrafů zákona č. 114/1992 Sb., o ochraně přírody a krajiny, nebo jiných zákonů.




Ing. Josef Hejduk
vedoucí odboru



KRAJSKÝ ÚŘAD
Pardubického kraje
odbor životního prostředí a zemědělství

Váš dopis zn.: -----

Ze dne: -----

Sp. značka: SpKrÚ 20495/2014/OŽPZ/6

Číslo jednací: KrÚ 28274/2014/OŽPZ/PP

Vyřizuje: Ing. Petra Pírková

Telefon: 466 026 344

E-mail: petra.pirkova@pardubickykraj.cz

Fax: 466 026 392

Datum: 29. 4. 2014

Dle rozdělovníku

ZÁVĚR ZJIŠŤOVACÍHO ŘÍZENÍ

podle § 7 zákona č. 100/2001 Sb., o posuzování vlivů na životní prostředí a o změně některých souvisejících zákonů (zákon o posuzování vlivů na životní prostředí), ve znění pozdějších předpisů.

Identifikační údaje:

Název záměru: **Obnova mostu ev. č. 31116-2 - Sobkovice**

Charakter záměru: Předložený záměr řeší obnovu mostu přes řeku Tichá Orlice, který převádí komunikaci III. třídy č. 3116. Součástí stavby je odstranění původního mostního tělesa, výstavba nového mostního tělesa, vybudování dočasné lávky pro pěší a úprava koryta řeky v délce 20 m.

Vlastní záměr je rozdělen do následujících objektů:

- SO 101 – Komunikace III/3116
- SO 102 – Dočasné dopravní opatření – dočasný stavební objekt
- SO 201 – Most ev. č. 3116-2
- SO 201 – Provizorní lávka – dočasný stavební objekt

Kapacita záměru: Souhrnné údaje o stavbě mostu SO 201 – Most ev. č. 3116-2

- | | |
|---|----------------------------|
| • Podle druhu převáděné komunikace | pozemní komunikace |
| • Podle překračované překážky | most přes vodní tok |
| • Podle počtu mostních polí | o 1 poli |
| • Podle počtu mostovkových podlaží | jednopodlažní |
| • Podle výškové polohy mostovky | s horní mostovkou |
| • Podle měnitelnosti základní polohy | nepohyblivý |
| • Podle plánované doby trvání | trvalý |
| • Podle průběhu trasy na most směrově v přímé výškově klesá ve sklonu 0,98% | |
| • Podle situačního uspořádání | kolmý |
| • Podle projektované zatížitelnosti s normovou zatížitelností dle ČSN EN 1991-2 | |
| • Podle hmotné podstaty | masivní, železobeton |
| • Podle členitosti nosné konstrukce | plnostěnný |
| • Podle výchozí charakteristiky | rámový |
| • Dle konstrukce uspořádání příčného řezu | otevřeně uspořádaný |
| • Podle omezení volné výšky | s neomezenou volnou výškou |
| • Délka přemostění | 17,50 m |

• Délka mostu	26,50 m
• Délka nosné konstrukce	19,50 m
• Rozpětí pole	18,50 m
• Šikmost mostu	kolmý most
• Šířka vozovky	6,50 m
• Volná šířka mostu (mezi svodidly)	6,50 m
• Šířka průchozího prostoru	bez chodníku
• Šířka mostu	8,10 m
• Šířka nosné konstrukce	7,60 m
• Výška mostu nad terénem	4,68 m (nad dnem koryta řeky)
• Stavební výška mostu	0,665 – 1,090 m
• Výška nosné konstrukce mostu	0,575 – 1,000 m
• Plocha nosné konstrukce mostu	19,50 x 8,10 = 157,95 m ²
• Zatížení mostu dle ČSN EN 1991-2	
o Normální zatížitelnost 32 t	
o Výhradní zatížitelnost 80 t	
o Výjimečná zatížitelnost 196 t	
o Zatížitelnost jednou nápravou 24 t	

Umístění: kraj: Pardubický
 obec: Sobkovice, Jamné nad Orlicí
 k.ú.: Sobkovice, Jamné nad Orlicí

Zahájení stavby: 2014-2015

Dokončení stavby: 2015

Oznamovatel: Pardubický kraj, Komenského náměstí 125, 532 11 Pardubice, IČ: 708 92 822

Souhrnné vypořádání připomínek:

Krajský úřad Pardubického kraje, jako příslušný úřad podle ust. § 23 odst. 4 zákona č. 100/2001 Sb., o posuzování vlivů na životní prostředí a o změně některých souvisejících zákonů (zákon o posuzování vlivů na životní prostředí), ve znění pozdějších předpisů (dále jen „příslušný úřad“ a „zákon“), obdržel v rámci zjišťovacího řízení záměru „**Obnova mostu ev. č. 31116-2 - Sobkovice**“, které bylo vedeno podle §§ 6 a 7 zákona, 4 vyjádření dotčených správních úřadů:

Česká inspekce životního prostředí, oblastní inspektorát Hradec Králové ze dne 14. 4. 2014 zn. ČIŽP/45/IPPP/1405910.001/14/KDR:

Oddělení ochrany ovzduší konstatuje, že vliv záměru na kvalitu ovzduší lze hodnotit jako malý pro období výstavby, z hlediska délky trvání jako dočasný pro období výstavby a beze změny ve srovnání se stavem stávajícím pro období provozu.

ČIŽP, oddělení ochrany ovzduší, nemá k rozsahu a způsobu zpracování kapitol týkajících se ochrany ovzduší předložené dokumentace věcné připomínky. Předložené oznámení považujeme za dostatečné s odpovídající výpovědní hodnotou.

Vypořádání příslušného úřadu:
 Bez připomínek.

Oddělení ochrany vod nemá ke zpracování a závěrům předložené dokumentace připomínek.

Vypořádání příslušného úřadu:

Bez připomínek.

Oddělení odpadového hospodářství konstatuje, že v předloženém oznámení jsou specifikovány jednotlivé druhy odpadů, jejichž vznik je předpokládán při výstavbě a při vlastním provozu záměru, včetně předpokládaného množství u odpadů z demolice před zahájením výstavby.

Z hlediska odpadů je významná zejména produkce odpadů pocházejících z demolice stávajícího mostu, která se předpokládá v množství cca 3.500 tun odpadů kategorie ostatní odpad. ČIŽP upozorňuje, že se vzniklými odpady je nutné nakládat dle jejich skutečných vlastností, např. s ohledem na možný výskyt materiálů obsahujících dehet nebo jiných znečišťujících látek ve stávající konstrukci mostu.

ČIŽP se neztotožňuje s názorem zpracovatele oznámení, že při realizaci daného záměru by mohlo docházet k produkci materiálů mimo zákon o odpadech, tedy tzv. vedlejších produktů. Dle popsané realizace záměru je nutné dle názoru ČIŽP nakládat se všemi odpady ze stavební činnosti pouze v režimu zákona o odpadech.

ČIŽP, oddělení odpadového hospodářství, při dodržení podmínek pro nakládání s odpady, které jsou uvedeny v předloženém oznámení záměru, zejména v kap. 4. „Opatření k prevenci, vyloučení, snížení, popřípadě kompenzaci nepříznivých vlivů“, jakož i při dodržení závazných právních předpisů z oblasti odpadového hospodářství, nemá k předloženému záměru zásadní připomínky.

Vypořádání příslušného úřadu:

Příslušný úřad zařadil připomínku ČIŽP, oddělení odpadového hospodářství výslovně do podmínek závěru zjišťovacího řízení.

Oddělení ochrany přírody nemá k předloženému oznámení záměru rekonstrukce mostu přes Tichou Orlici u obce Sobkovice zásadní připomínky za předpokladu dodržení opatření k prevenci, vyloučení, snížení, popřípadě kompenzaci nepříznivých vlivů navržených v části D, kapitole č. 4 oznámení.

V souvislosti s výskytem zvláště chráněných druhů v lokalitě záměru oddělení ochrany přírody zdůrazňuje, že zásah do biotopu zvláště chráněných druhů živočichů je možný pouze na základě předem udělené a pravomocné výjimky podle § 56 zákona č. 114/1992 Sb., vydané příslušným orgánem ochrany přírody.

Vypořádání příslušného úřadu:

Příslušný úřad zařadil připomínku ČIŽP, oddělení ochrany přírody výslovně do podmínek závěru zjišťovacího řízení.

Oddělení ochrany lesa nemá k předloženému oznámení připomínky, uvedeným záměrem nejsou dotčeny pozemky určené k plnění funkcí lesa ani ochranné pásmo lesa.

Vypořádání příslušného úřadu:

Bez připomínek.

Krajský úřad Pardubického kraje ze dne 22. 4. 2014 pod č.j. KrÚ 27901/2014/OŽPZ/PP:

Z hlediska zájmů svěřených do působnosti Krajskému úřadu Pardubického kraje, orgánu ochrany zemědělského půdního fondu, není proti předloženému záměru námitek.

Z předložených podkladů není zřejmý celkový rozsah záboru zemědělské půdy dle ustanovení § 9 zákona č. 334/1992 Sb., o ochraně zemědělského půdního fondu, ve znění pozdějších změn (dále jen zákon). Je-li předložený záměr v souladu se schváleným ÚPO, bude souhlas ve smyslu § 9 zákona vydán na základě konkrétní žádosti investora samostatně. V případě, že zábor bude do 1 ha, je příslušným orgánem k posouzení odněti Městský úřad Žamberk, nad 1 ha je tímto orgánem Krajský úřad Pardubického kraje, nad 10 ha Ministerstvo životního prostředí. Součástí žádosti jsou uvedeny v § 9 odst. 5 zákona.

Vypořádání příslušného úřadu:

Povinnost vyplývající ze zákona.

Z hlediska zájmů svěřených do působnosti Krajskému úřadu Pardubického kraje, orgánu ochrany přírody a krajiny (zvláště chráněná území, zvláště chráněné druhy živočichů a rostlin, lokality soustavy Natura 2000 a regionální územní systém ekologické stability - ÚSES) není proti předloženému záměru námitek.

Vypořádání příslušného úřadu:

Bez připomínek.

Krajská hygienická stanice Pardubického kraje se sídlem v Pardubicích, územní pracoviště Ústí nad Orlicí ze dne 9. 4. 2014 č.j. KHSPA 0459/2014/HOK-UO

S předloženým oznámením záměru souhlasí.

Vypořádání příslušného úřadu:

Bez připomínek.

Závěr:

Záměr „**Obnova mostu ev. č. 3116-2 - Sobkovice**“ naplňuje znění § 4 odst. 1 písm. e) a proto bylo podle ust. § 7 odst. 1 s použitím ust. § 4 odst. 1 písm. c) zákona provedeno zjišťovací řízení, jehož cílem bylo zjištění, zda záměr bude posuzován podle zákona o posuzování vlivů na životní prostředí.

Na základě zjišťovacího řízení vedeného podle §§ 6 a 7 zákona, s ohledem na vyjádření dotčených správních úřadů, na charakter záměru a po posouzení záměru podle zásad uvedených v příloze č. 2 k zákonu, dospěl příslušný úřad k závěru, že záměr „**Obnova mostu ev. č. 3116-2 - Sobkovice**“ **nebude posuzován** podle zákona o posuzování vlivů na životní prostředí.

Při hodnocení průběhu zjišťovacího řízení příslušný úřad přihlédl k tomu, že dotčené správní úřady a dotčené územní samosprávné celky nechtěly záměr posoudit v celém rozsahu. Relevantní připomínky dotčených správních úřadů byly zahrnuty do podmínek závěru zjišťovacího řízení. Příslušný úřad při hodnocení přihlédl i k tomu, že podle vyjádření Městského úřadu Jablonné nad Orlicí, výstavby a ŽP č.j. VÝST/0736/2014/Vg ze dne 4. 3. 2014, je uvedená stavba v souladu s územními plány obcí Sobkovice a Jamné nad Orlicí.

V navazujících správních řízeních, při přípravě záměru, resp. při provozu budou přiměřeně respektovány připomínky a podmínky uvedené ve vyjádřeních dotčených správních úřadů, které jsou přílohou tohoto závěru zjišťovacího řízení, zejména:

- 1) S odpady vznikajícími při stavební činnosti bude nakládáno pouze v režimu zákona č. 185/2001 Sb., o odpadech.
- 2) Požádat Krajský úřad Pardubického kraje, odbor životního prostředí a zemědělství o povolení výjimky z ochranných podmínek zvláště chráněných druhů dle § 56 zákona č. 114/1992 Sb., o ochraně přírody a krajiny.

V navazujících správních řízeních, v projektové dokumentaci a při provozu dodrženy podmínky uvedené v oznámení v kapitole D.IV „Opatření k prevenci, vyloučení, snížení, popřípadě kompenzaci nepříznivých vlivů“ (převzato, upraveno). Podmínky, které odkazují na dodržování platných právních předpisů, nejsou uvedeny.

1) Opatření pro období realizace záměru:

- Stavba by se měla probíhat mimo jarní období (březen – červen) a v co nejkratší možné době. Optimální obdobím pro výstavbu je léto, popř. začátek podzimu (září). Termín je stanoven s ohledem na vývoj mihulí a hnízdní období přítomných ptáků.

- Před zahájením prací ve vodním toku Tiché Orlice by měl být proveden záchranný odlov mihulí a jejich transfer do vhodných lokalit. Po obdržení příslušných rozhodnutí orgánu ochrany přírody dle zák. č. 114/1992 Sb., v platném znění by měl stavebník neodkladně informovat hospodáře MO ČRS Jablonné nad Orlicí o předpokládaném termínu zahájení prací ve vodním prostředí.
- Práce ve vodním prostředí by měly být provedeny v co nejkratším čase mimo období rozmnožování a raného vývoje juvenilních jedinců mihule potoční (kromě předmětu ochrany EVL Tichá Orlice se jedná o střevli potoční a vranku obecnou). Ve vazbě na všechny uvedené druhy a s respektem k zájmům ČRS (tření pstruha) je ideální období od poloviny července do poloviny října.
- Odlov mihulí by měl být proveden opakovaně v průběhu jednoho týdne a přítomní jedinci by neměli být narkotizováni elektrickým proudem více než dvakrát v jednom dni. Důvodem je zvýšení pravděpodobnosti nevratného zranění lovených jedinců.
- Nejvhodnějším cílem transferu odlovených larev mihule je levé březí jezové zdrže výše položeného jezu, které je mihulemi obýváno. Je předpoklad, že po vytření nad jezovou zdrží, budou vajíčka a larvy v prvních fázích vývoje splaveny a v důsledku opakovaného driftu během několika let znovu osídlí i nově upravené koryto v profilu mostu.
- Po provedeném odlovu mihulí by měl dodavatel stavby pomocí kráčejícího nebo jiného lehkého bagru odtěžit veškeré jemné sedimenty, kde byly mihule zjištěny. Jedná se o úsek od ústí pravobřežního odpadního kanálu z MVE po profil přibližně 10 m pod dolním (výtokovým) okrajem mostu. Tento zásah by měl probíhat za přítomnosti lovné čety ČRS, která odlovy zajišťuje. Vybagrované sedimenty by měly být lžící přímo přenášeny do hlavní proudnice toku k levé mostní opěře, kde dojde k jejich okamžitému rozplavení. V sedimentech se zbylí jedinci mihule tak dostanou do podmínek, které neumožní jejich zavrtání do dna a mohou být přítomnými rybáři definitivně odloveni.
- Teprve po odtěžení jemných pravobřežních sedimentů bude možné zajímkovat prostor pro novou mostní opěru bez nebezpečí fyzického ohrožení jedinců mihule říční.
- Při provádění opevnění dna je vhodné zajímkovat rovněž celé pracoviště a práce provádět na sucho za převádění vody přes pracoviště např. mobilním plastovým potrubím. Jímkovat je vhodné vždy jen polovinu šířky koryta.
- Pro možnost částečné obnovy vhodného biotopu pro mihuli není vhodné, aby opevnění dna i břehů pod mostním objektem bylo provedeno s urovnaným lícem. Jednotlivé balvanité prvky opevnění dna pod mostem by měly být zapuštěny přibližně o 0,2 m pod úroveň navazující rostlé nivelety (nad i pod úpravou) a měly by být kladeny na štět. Tímto dojde k rychlejšímu zachycení přírodních sedimentů v potřebné vrstvě, což je podmínkou k následnému vytvoření vrstvy splavenin v pravém březí s nižší rychlostí proudu, vhodných pro mihuli (též vyšší úkrytová kapacita pro vranku). Rovněž okrajové příčné betonové patky je vhodné shora osadit říčním kamenem, tak aby z betonu vyčnívaly nejméně 0,2 m, vytvářely povrch s vyšší drsností, než hladké plochy betonu a netvořily za určitých okolností překážky pro migrující dospělce mihule potoční. Pro snížení rychlosti proudu vody podél pravého břehu je vhodné zajistit jeho maximální zdrsnění kamennými prvky v betonu tak, aby v části koryta, omývaného za průměrných a nižších průtoků, vyčnívaly do průtočného profilu toku, účinně snižovaly rychlost vody a podpořily turbulenci proudění nutnou pro vytvoření proudových stínů, jako podmínky usazování jemných sedimentů v mikrohabituálních podmínkách přímo pod mostní konstrukcí.

- Práci v toku – pojezdy techniky a odtěžování sedimentu realizovat až po zakončení tření mihule, tj. v případě Tiché Orlice od počátku července. Tím se sníží počet jedinců, které je třeba odlovit o larvy v poslední fázi metamorfózy a zároveň je umožněn jejich výtěr bez stresové zátěže v důsledku lovu, manipulace a přemístěním do jiného prostředí.
- Záchranné transfery by měli vždy provádět pouze odborníci s detailní znalostí problematiky (musí bezpečně rozpoznávat larvy mihulí; musí být schopni zodpovědně zhodnotit rizika vyplývající z manipulace s těmito živočichy, zejména s potenciálními dopady na genetickou strukturu populací) a musí mít povolení k nakládání s chráněnými živočichy a s elektrickým agregátem.
- Výše uvedený postup platí také pro transfer střevele potoční.
- Během stavebních prací je nezbytné mít připraveny a schválené příslušné bezpečnostní a havarijní plány, jejichž aplikace zajistí v případě eventuálního úniku paliv či maziv z vozidel do vodního prostředí nebo přilehlých břehů jejich okamžitou likvidaci. Vozidla pracující ve vodním prostředí musí být v bezvadném technickém stavu.
- Z hlediska předběžné opatrnosti je nezbytné zamezit únikům jakýkoliv látek do vody. Platí to zejména pro ropné látky, výluhy z betonové konstrukce, nátěry, rozpouštědla a organické látky.
- Minimalizovat pojezdy techniky ve vodním toku.
- Přesun sedimentů pouze v nezbytném rozsahu podle výše uvedeného postupu.
- Umístit staveniště a parkování stavebních strojů v dostatečné vzdálenosti (minimálně 5 m) od břehu řeky.
- Minimalizovat kácení dřevin (1 ks) na lokalitě zejména ponechat 2 usychající olše poblíž místního závodu.
- Před realizací zemních prací je nutné účinným způsobem zmonitorovat invazní rostliny (např. netýkavka žláznatá, celík kanadský), které by se mohly vyskytovat na lokalitě a zabránit jejich dalšímu možnému šíření. Je nutné eliminovat veškeré navážky zemin mimo i do zájmového území. V rámci konečných terénních úprav důsledně rekultivovat všechny plochy zasažené ukládáním materiálů a budováním příjezdových tras z důvodu prevence ruderalizace území.
- V souvislosti s kácením dřevin je potřebné realizovat adekvátní výsadbu. Jedná se zejména o stromy, které tvoří doprovod podél vodního toku – olše, vrby a jasany.
- V rámci další projektové přípravy záměru bude zpracován plán organizace výstavby, jehož součástí bude i návrh opatření ke snížení negativních vlivů výstavby záměru na okolní obytnou zástavbu.
- V případě požadavku orgánu ochrany veřejného zdraví bude k ověření splnění hygienických limitů hluku provedena hluková studie pro období výstavby záměru, nyní nelze odborně odhadnout hlukovou zátěž pro období výstavby, protože není znám dodavatel stavby a harmonogram prací.
- Odůvodněné připomínky a návrhy opatření vzešlá z vyjádření dotčených úřadů, samosprávných celků a veřejnosti budou zapracována do žádostí o vydání navazujících rozhodnutí a dodržována při provozu záměru.
- Z důvodů snížení prašnosti bude zajištěna účinná technika pro čištění vozovek při provádění terénních prací, případně zajištěno zkrápění ploch a skladovaných sypkých materiálů za účelem snížení prašnosti.


- Zásoby sypkých stavebních hmot na staveništi budou minimalizovány a případně zabezpečeny proti nadměrnému prášení (např. překrytí plachtou).
- Na staveništi bude umístěno dostatečné množství chemických WC.
- V místě záměru nebudou prováděny opravy a údržba stavebních strojů a dopravní techniky kromě běžné denní kontroly.
- Budou prováděna případná měření v rozsahu požadavků orgánů státní správy v oblasti životního prostředí a veřejného zdraví.
- V rámci navazujících řízení dodavatel stavby bude specifikovat prostory pro shromažďování nebezpečných odpadů a ostatních látek škodlivých vodám, včetně množství. Tyto odpady a látky budou shromažďovány pouze v nezbytném množství. Shromažďování bude probíhat pouze ve vybraných a označených prostorách nebo nádobách v souladu s příslušnými vodohospodářskými předpisy a předpisy odpadového hospodářství.
- Pozemky, na nichž budou prováděny stavební práce, budou rekultivovány proti šíření invazivních rostlin.
- Možnost narušení faktorů pohody v době výstavby bude maximálně omezena zejména v nočních hodinách a v době pracovního klidu vhodnými organizačními opatřeními.
- Skladovat minimum sypkých materiálů na stavbě.
- Provádět pravidelné skrápění komunikací a skládek materiálu.
- Dodržovat správnou technologickou kázeň – nenechávat jít stroje „na prázdko“ atd.
- Kácení dřevin bude provedeno v mimovegetačním období.
- Vzhledem k tomu, že na lokalitě bude prováděné kácení dřevin a dále bude zapotřebí uskutečnit záchranné transfery chráněných živočichů, bude nezbytné, aby při výstavbě byl zabezpečen biologický dozor.
- Záměr bude realizován v souladu se zákonem č. 258/2000 Sb., o ochraně veřejného zdraví a s ním souvisejících předpisů v platném znění.
- Při provádění skrývky zemin je nutné minimalizovat jejich rozsah, provádět skrývku odděleně pro jednotlivé půdní horizonty a místa s uloženými zeminami zabezpečit proti zaplevelení a odplavování. Skrývky provádět mimo vegetační období.
- Evidence odpadů vzniklých při stavbě bude předložena v rámci kolaudace stavby.
- Bude vypracován a schválen havarijný plán pro případ ohrožení kvality povrchových a podzemních vod.
- V místě výstavby záměru budou umístěny v dostatečném množství sanační prostředky pro případnou likvidaci úniku ropných látek.
- Vozidla pohybující se v areálu budou udržována v řádném technickém stavu. Bude prováděna pravidelná údržba a seřizování motorů vozidel a používaných mechanismů.
- Vznikající odpady budou řádně označeny, budou smluvně předávány oprávněným osobám k využití nebo odstranění, bude vedena jejich průběžná evidence.
- Jednotlivé druhy odpadů budou na staveništi tříděny a odděleně shromažďovány.

2) Opatření pro období provozu zařízení:

- Během provozu záměru se budou osobní i nákladní vozidla pohybovat pouze po zpevněných komunikacích.
- Údržba koryta toku bude minimalizována ve vztahu k předmětu ochrany, nebude odtěžován sediment.
- Pravidelná údržba zeleně v okolí mostu.

V navazujícím správním nebo jiném řízení nebo postupu podle zvláštních právních předpisů platí ust. § 10 odst. 4 a 5 zákona. Správní úřad (orgán), který vydává rozhodnutí nebo opatření podle zvláštních právních předpisů zveřejní žádost o vydání tohoto rozhodnutí (opatření) a to vždy alespoň na internetu. Při svém rozhodování bere vždy v úvahu obsah závěru zjišťovacího řízení. Bez závěru zjišťovacího řízení nelze vydat rozhodnutí nebo opatření podle zvláštních právních předpisů. V těchto řízeních a postupech je příslušný úřad dotčeným správním úřadem. Při svém rozhodování bere správní úřad vždy v úvahu obsah závěru zjišťovacího řízení. Jsou-li v závěru zjišťovacího řízení uvedeny konkrétní požadavky týkající se ochrany životního prostředí, zahrne je do svého rozhodnutí; v opačném případě uvede důvody, pro které tak neučinil nebo učinil jen částečně. Rozhodnutí musí vždy obsahovat odůvodnění.




Ing. Josef Hejduk
vedoucí odboru

Přílohy

1. Stanovisko ČIŽP ze dne 14. 4. 2014 zn. ČIŽP/45/IPP/1405910.001/14/KDR
2. Vyjádření Krajského úřadu Pardubického kraje ze dne 22. 4. 2014 pod č.j. KrÚ 27901/2014/OŽPZ/PP
3. Vyjádření Krajské hygienické stanice se sídlem v Pardubicích, územní pracoviště Ústí nad Orlicí ze dne 9. 4. 2014 pod č.j. KHSPA 04959/2014/HOK-UO

Vyvěšeno dne :

Sejmuto dne :

Potvrzení o dalším způsobu zveřejnění:

Obdrží

podle ust. § 7 odst. 3 zákona:

Oznamovatel:

1. Pardubický kraj, Komenského náměstí 125, 532 11 Pardubice, zastoupený na základě plné moci společností DP Eco-Consult s.r.o., V Lukách 446/12, 503 41 Hradec králové

Dotčené územní samosprávné celky: (samostatně č.j. KrÚ 28281/2014/OŽPZ/PP)

2. Obec Sobkovice
3. Obec Jamné nad Orlicí
4. Pardubický kraj

podle ust. § 22 písm. c) zákona

5. Ministerstvo životního prostředí, odbor posuzování vlivů na životní prostředí a integrované prevence, Vršovická 65, Praha 10-Vršovice

Vyjádření vlastníka pozemku č.p. 785/7, 785/1, 1955/2 a 785/2 v k. ú. Jamné nad Orlicí 580392

F.25.1

Souhlasím s návrhem akce „Obnova mostu ev.č. 3116-2 Sobkovice“ a s dočasným zábořem části našeho pozemku.

Simon Václav, č.p. 70,
56164 Sobkovice

V Sobkovicích dne 12.12.2013

podpis: Simon V.

Souhlasím se předpobledu se před zápočetím starby
projednáme podmínky namístě starby a uzavřeme
nájemní smlouvu.

Kontaktní osoba, tel. Simon Václav 432 283 404

Vyjádření zašlete na adresu: M.I.S. a.s., Husova 1697, 530 03 Pardubice nebo nás prosím kontaktujte na tel. 495 846 184 / Kulhavý

TC: 4215085 (18)

Vyjádření vlastníka pozemku č.p. 851/32 a 851/29 v k. ú. Sobkovice 547964

F.25.2

Souhlasím s návrhem akce „Obnova mostu ev.č. 3116-2 Sobkovice“ a s dočasným zábořem části našeho pozemku.

Simon Václav, č.p. 70,
56164 Sobkovice

V Sobkovicích dne 12.12.2013

podpis: Simon V.

Během starby a po dokončení sájsířt' m'astar starajiči'
podmínky odtoku vody z MVE bl'edra je k'isně nad mostem.
Před zápočetím starby uzavřít nájemní smlouvu.

Kontaktní osoba, tel. Simon Václav 432 283 404

Vyjádření zašlete na adresu: M.I.S. a.s., Husova 1697, 530 03 Pardubice nebo nás prosím kontaktujte na tel. 495 846 184 / Kulhavý

Vyjádření vlastníka pozemku č.p. 785/1 v k. ú. Jamné nad Orlicí 580392

F.25.3

Souhlasím s návrhem akce „Obnova mostu ev.č. 3116-2 Sobkovice“ a s trvalým zábořem části našeho pozemku.

Simon Václav, č.p. 70,
56164 Sobkovice

V Sobkovicích dne 12.12.2013

podpis: Simon V.

Souhlasím s prodejem za předem dohodnutou cenou.

Kontaktní osoba, tel. Simon Václav 432 283 404

Vyjádření zašlete na adresu: M.I.S. a.s., Husova 1697, 530 03 Pardubice nebo nás prosím kontaktujte na tel. 495 846 184 / Kulhavý

Vyjádření vlastníka pozemku č.p 150/1 v k. ú. Sobkovice 547964

F. 20. 25. 4

Souhlasím s návrhem akce „Obnova mostu ev.č. 3116-2 Sobkovice“ a s dočasným zábořem části našeho pozemku. *s podmínkou viz níže:*

PROGRESSA s.r.o.
Červenovodská 548, 56169 Králíky

V Sobkovicích.... dne ..12.12.2013

podpis: *[Signature]*

Souhlasím pouze pod podmínkou, že po dobu opravy mostu a uzavření silnice pro veřejnost bude umožněn příjezd osobních automobilů (vozidla do 3,5 t) po náhradní lávce pro zaměstnance firmy Progressa. To je ráno do práce,

Kontaktní osoba, tel...Ing...Neškudla Bohumír,...tel...603 521 140

Vyjádření zašlete na adresu: M.I.S. a.s., Husova 1697, 530 03 Pardubice nebo nás prosím kontaktujte na tel. 495 846 184 / Kulhavý

odpoledne z práce a během dne asi 5-10x do Jablonného n.O. Zároveň požadují nepřerušování autobusové dopravy zaměstnanců do Progressy. Náš materiál uložený na požadovaných pozemcích můžete deponovat na parkovišti obce a po akci zase vrátit zpět.

Vyjádření vlastníka pozemku č.p 150/1 a 150/5 v k. ú. Sobkovice 547964

F. 20. 25. 5

Souhlasím s návrhem akce „Obnova mostu ev.č. 3116-2 Sobkovice“ a s trvalým zábořem části našeho pozemku. *s podmínkou viz níže:*

PROGRESSA s.r.o.
Červenovodská 548, 56169 Králíky

V Sobkovicích.... dne ..12.12.2013

podpis: *[Signature]*

Souhlasím pouze pod podmínkou, že po dobu opravy mostu a uzavření silnice pro veřejnost bude umožněn příjezd osobních automobilů (vozidla do 3,5 t) po náhradní lávce pro zaměstnance firmy Progressa. To je ráno do práce,

Kontaktní osoba, tel...Ing...Neškudla Bohumír,...tel...603 521 140

Vyjádření zašlete na adresu: M.I.S. a.s., Husova 1697, 530 03 Pardubice nebo nás prosím kontaktujte na tel. 495 846 184 / Kulhavý

odpoledne z práce a během dne asi 5-10x do Jablonného n.O. Zároveň požadují nepřerušování autobusové dopravy zaměstnanců do Progressy. Náš materiál uložený na požadovaných pozemcích můžete deponovat na parkovišti obce a po akci zase vrátit zpět.