

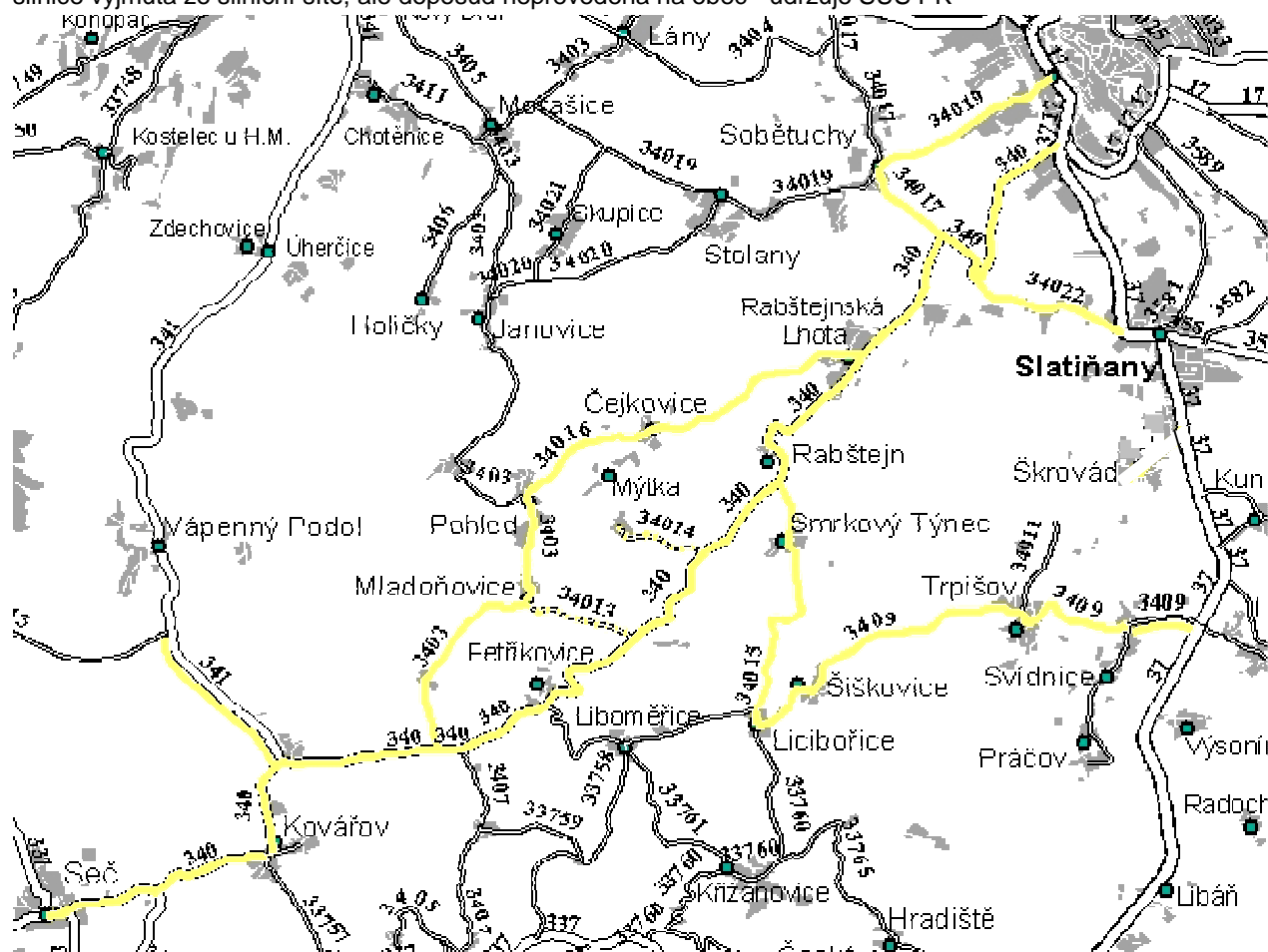
Příloha č. 2

Označení okruhu	41/3-CHD		
Druh technologie	posyp NaCl se skrápěním		
Středisko ZÚ	cestmistrovství Chrudim (provoz CR)	Zajišťovatel ZÚ	
Stanoviště	<i>doplní uchazeč</i>		
Mechanismus, vozidlo, nástavba	<i>doplní uchazeč</i>	Radiové spojení	
		Jiné spojení	mobil (SÚS) 724 643 215
Posádka	<i>doplní uchazeč</i>		

Pořadí důlež.	Označení silnice	Úsek místopisně	Staničení		Celkem (km)	Posyp (km)	Pluh. (km)	Čas (min)	spotř. mat. (t)
			od	do					
II.	II/340	Chrudim kř.I/37 - kř.II/337 Mezny	30,401	13,888	16,513	16,513	16,513	45	1,98
II.	II/337	Mezny-kř.II/340 Seč - náměstí	50,396	49,114	1,282	1,282	1,282	50	0,15
II.*	II/341	kř.II/340 Hrbokov - kř.III/3413 Prachovice	10,483	8,460	2,023	2,023	2,023	65	0,24
III.	III/3403	kř. II/340 Rtenín - kř.III/34016 Pohled	12,530	8,784	3,746	3,746	3,746	75	0,34
III.	III/34016	III/3403 Pohled - Rabštejská Lhota II/340	4,345	0,000	4,345	4,345	4,345	84	0,39
III.	III/34017	kř.II/340 Vrbičky - kř.III/34019 Sobětuchy	0,000	1,090	1,090	1,090	1,090	93	0,10
III.**	III/34018	kř.III/34017-spojka - kř.III/34019 Vrcha	0,000	0,265	0,265	0,265	0,265	95	0,02
III.	III/34019	Sobětuchy kř.III/34017 - kř.I/17 Chrudim	2,210	0,000	2,210	2,210	2,210	102	0,20
		dle potřeby doložení posypu na cestmistrovství Chrudim						145	
III.	III/34022	Ferdovka II/340 - kř.I/37 Slatiňany	1,768	0,000	1,768	1,768	1,768	160	0,16
III.	III/3409	Svídnice kř.I/37 - Licibořice III/34015	0,000	5,890	5,890	5,890	5,890	185	0,53
III.	III/34015	kř.III/3409 Licibořice - kř.II/340 Rabštejn	3,015	0,000	3,015	3,015	3,015	191	0,27
III.pluh	III/34014	kř.II/340 - Deblov	0,000	1,000	1,000	0,000	1,000	199	
III.pluh	III/34013	Pohořalka kř. II/340 - Mladoňovice	0,000	1,329	1,329	0,000	1,329	205	
41/3-CHD celkem					44,476	42,147	44,476	205	4,39

* posílení úseku 41/1-CHV (stoupání)

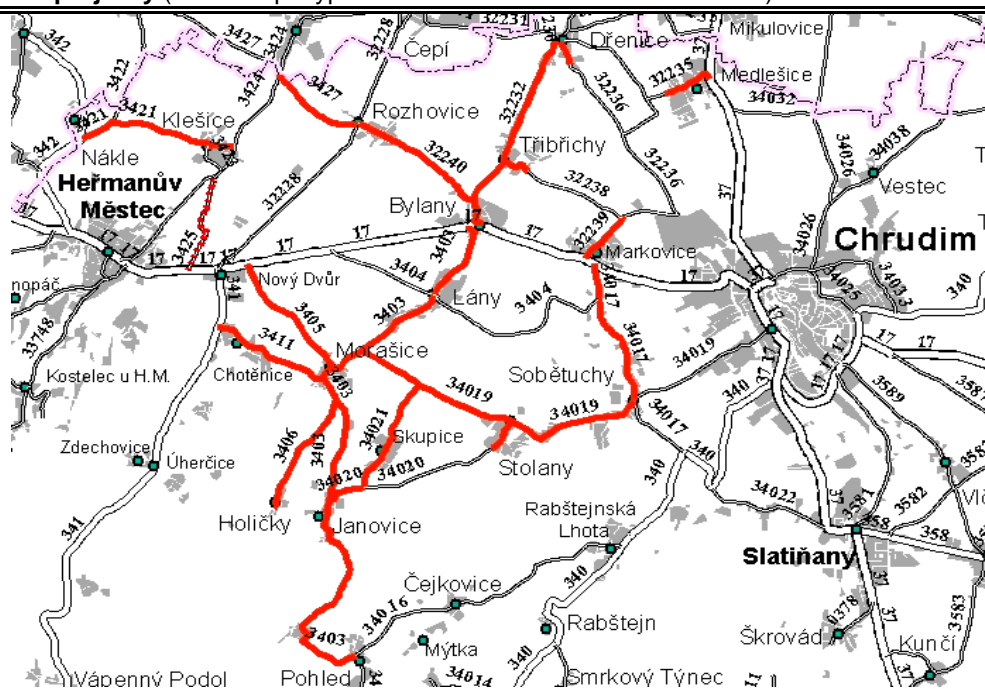
** silnice vyjmuta ze silniční sítě, ale doposud nepřevedena na obec - udržuje SÚS PK



Příloha č. 2

Označení okruhu	41/5-ZD		
Druh technologie	zdrsňovací posyp pískem, drtí, struska (EOP-certifik.)		
Středisko ZÚ	cestmistrovství Chrudim (provoz ČR)	Zajišťovatel ZÚ	
Stanoviště	doplňí uchazeč		
Mechanismus, vozidlo, nástavba	doplňí uchazeč	Radiové spojení	
		Jiné spojení	mobil (SÚS) 724 643 219
Posádka	doplňí uchazeč		

Pořadí důlež.	Označení silnice	Usek místopisně	Staničení		Celkem (km)	Posyp (km)	Pluh. (km)	Čas (min)	spotř. mat. (t)
			od	do					
III.	III/32239	Markovice kř.I/17 - žel.přej. Kř. III/32238	0,801	0,000	0,801	0,801	0,801	31	0,38
III.	III/34017	Markovice kř.I/17 - Sobětuchy-Vrcha	3,286	1,090	2,196	2,196	2,196	35	1,05
III.	III/34019	Sobětuchy - Stolany kř.III/34020	2,210	4,185	1,975	1,975	1,975	38	0,95
III.	III/34020	Stolany kř.III/34019 - za obec konec	0,000	0,527	0,527	0,527	0,527	40	0,25
III.	III/34019	Stolany kř.III/34020 - kř.III/34021(Skupice)	4,185	5,587	1,402	1,402	1,402	45	0,67
III.	III/34021	Kř.III/34019- Skupice - kř.III/34020	0,000	1,805	1,805	1,805	1,805	48	0,87
III.	III/34020	kř.III/34021 - kř.III/3403 Janovice	2,424	2,991	0,567	0,567	0,567	50	0,27
III.	III/34019	kř.III/34021 (Skupice) -III/3403 Práchevna	5,587	6,526	0,939	0,939	0,939	55	0,45
III.	III/3403	Kř.III/34019 Práchevna - Bylany kř.I/17	2,588	0,000	2,588	2,588	2,588	59	1,24
		nakládka cestmistrovství Chrudim						90	
III.	III/3403	Práchevna III/34019 -Moraš.-Pohled 34016	2,588	8,784	6,196	6,196	6,196	120	2,97
III.	III/3406	Morašice kř.III/3403 - Holičky (konec)	0,000	1,883	1,883	1,883	1,883	128	0,90
III.	III/3411	Morašice - kř.II/341 Chotěnice	1,745	0,000	1,745	1,745	1,745	133	0,84
III.	III/3405	Morašice III/3403 - kř.I/17 N. Dvůr	2,012	0,000	2,012	2,012	2,012	138	0,97
		nakládka cestmistrovství Chrudim						170	
III.	III/32232	Bylany I/17 - Dřenice kř. III/32231	5,887	2,753	3,134	3,134	3,134	185	1,57
III.	III/32236	Dřenice - po vjezd fy „Labeta“	3,881	3,581	0,300	0,300	0,300	187	0,15
III.	III/32235	Medlešice (průtah) žel. přej. - kř.I/37	0,691	0,000	0,691	0,691	0,691	193	0,35
III.	III/32238	Třibřichy po obci (kř.-konec zástav.)	0,000	0,650	0,650	0,650	0,650	200	0,33
III.	III/32240	Bylany III/32232 - Rozhovice III/32228	2,001	0,000	2,001	2,001	2,001	205	1,00
III.	III/3427	Rozhovice III/32228 - Jezbořice	6,365	4,960	1,405	1,405	1,405	208	0,70
III.	III/3421	Klešice kř. III/3424 - Nákle kř.II/342	2,301	0,000	2,301	2,301	2,301	215	1,15
III.pluh	III/3425	Kř. III/3424 Bažantnice - kř.I/17 H. Městec	0,000	1,521	1,521	0,000	1,521	225	
III.pluh	III/3425v	větve u kř. III/3424 (Bažantnice)	0,000	0,000	0,138	0,000	0,138	227	
41/5-ZD Celkem-čistá délka údržby					36,777	35,118	36,777	227	17,07
Manipulační přejezdy (doložení posyp. materiálu na středisku SUS Chrudim) běžně cca 50 km									



Příloha č. 2

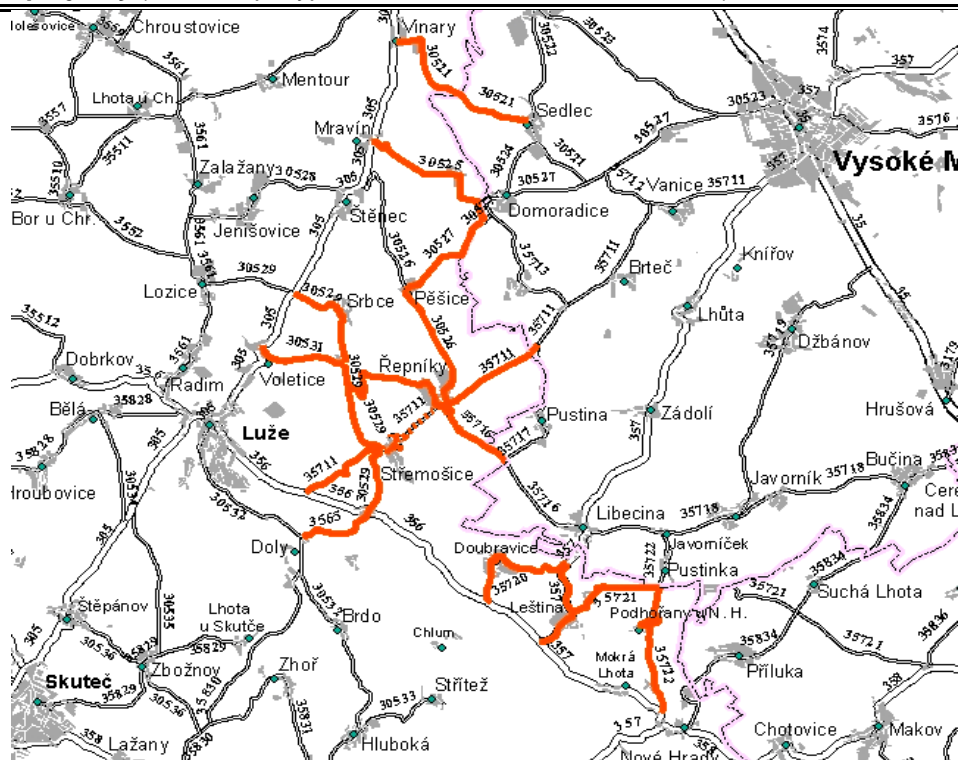
Označení okruhu	41/6-ZD		
Druh technologie	zdršňovací posyp pískem, drtí		
Středisko ZÚ	cestmistrovství Chrudim (provoz CR)	Zajišťovatel ZÚ	
Stanoviště	doplňí uchazeč		
Mechanismus, vozidlo, nástavba	doplňí uchazeč	Radiové spojení	
		Jiné spojení	mobil (SÚS) 724 643 220
Posádka	doplňí uchazeč		

Pořadí důlež.	Označení silnice	Úsek místopisně	Staničení		Celkem (km)	Posyp (km)	Pluh. (km)	Čas (min)	spotř. mat. (t)
			od	do					
II.	II/355	Dvakačovice kř.III/32248 - kř.III/34041 Stičany	27,129	25,444	1,685	1,685	1,685	25	0,91
III.	III/35821	H.Týnec I/17 - Řestoky - kř. II/358	0,000	6,848	6,848	6,848	6,848	38	3,12
III.	III/35823	Kř.III/35821 Řestoky - Chrast kř.II/358	0,000	1,131	1,131	1,131	1,131	42	0,52
III.	III/35516	Řestoky kř.III/35821 - Rosice kř.II/355	0,000	2,162	2,162	2,162	2,162	47	0,99
		nakládky cestmistrovství Chrudim						85	
III.	III/3583	Kočí kř.I/ 7 - průtah kř.III/3582	0,000	0,835	0,835	0,835	0,835	95	0,38
III.	III/3585	Kočí - Nabočany	0,000	2,211	2,211	2,211	2,211	100	1,01
III.	III/35811	Kř.I/17 - Nabočany - Libanice III/35812	4,761	2,143	2,618	2,618	2,618	109	1,19
III.	III/35812	kř.III/35811 - Libanice obec	0,000	0,273	0,273	0,273	0,273	110	0,12
III.	III/35813	Nabočany III/35811 - Trojovice III/35821	0,000	2,639	2,639	2,639	2,639	117	1,20
III.	III/35822	Kř.III/35813-Honbice kř.III/3586	0,000	1,222	1,222	1,222	1,222	118	0,56
III.	III/3586	Honbice kř.III/35811 - Řestoky III/35821	0,000	2,746	2,746	2,746	2,746	125	1,25
III.	III/3551	Řestoky III/35821 - Zájezdec - II/355 Př.	0,000	2,291	2,291	2,291	2,291	130	1,04
		nakládky cestmistrovství Chrudim						160	
III.	III/34035	Topol II/340 - Vejvanovice III/34036	0,000	2,900	2,900	2,900	2,900	175	1,16
III.	III/34036	Vejvanovice III/34035 - kř.III/34041	0,338	0,000	0,338	0,338	0,338	176	0,13
III.	III/34043	Vejvanovice - Dvakačovice II/355	1,406	0,000	1,406	1,406	1,406	191	0,56
III.	III/32246	Kř.III/32248 (PA) - kř. III/32249 Podbor	3,928	6,055	2,127	2,127	2,127	197	0,85
III.	III/32249	Podbor III/32246-Bořice (konec zástavby)	0,000	1,200	1,200	1,200	1,200	200	0,48
III.	III/32246	Kř.III/32249 Podbor - H.Týnec I/17	6,055	7,699	1,644	1,644	1,644	203	0,66
III.	III/34036	Kř.I/17 - Vejvanovice III/34035	2,821	0,338	2,483	2,483	2,483	215	0,99
III.	III/34037	D.Bezděkov III/34036 - Kočí I/17	0,000	1,886	1,886	1,886	1,886	220	0,75
III.	III/34034	Kočí kř.I/37 - Topol kř. II/340	0,000	1,486	1,486	1,486	1,486	224	0,59
III.pluh	III/3583	Kočí kř.III/3582 - kř.II/358 Orel	0,835	3,905	3,070	0,000	3,070	235	
III.pluh	III/35811	Libanice - Zaječice kř.II/358	2,143	0,000	2,143	0,000	2,143	250	
III.pluh	III/32248	Dvakačovice - kř.III/32246 (PA)	0,000	1,785	1,785	0,000	1,785	265	
III.pluh	III/32249	Bořice zástavba - kř.III/32256	1,200	2,408	1,208	0,000	1,208	280	
III.pluh	III/32250*	Hroch. Týnec kř. I/17 - ul. Čechova	0,000	0,482	0,482	0,000	0,482	290	
41/6-ZD celkem					50,819	42,131	50,819	290	18,47
Manipulační přejezdy (doložení posyp. materiálu na středisku SÚS Chrudim) běžně cca 50 km									

* pluhování zajištěno smluvní traktorovou výpomocí SÚS PK

Označení okruhu	42/2-ZD		
Druh technologie	zdršňovací posyp pískem, drtí, (alternativně certifik. struskou, škvárou)		
Středisko ZÚ	cestmistrovství Luže (provoz CR)	Zajišťovatel ZÚ	
Stanoviště	doplňí uchazeč		
Mechanismus, vozidlo, nástavba	doplňí uchazeč	Radiové spojení	
		Jiné spojení	mobil (SÚS) 724 643 223
Posádka	doplňí uchazeč		

Pořadí důlež.	Označení silnice	Usek místopisně	Staničení		Celkem (km)	Posyp (km)	Pluh. (km)	Čas (min)	spotř. mat. (t)
			od	do					
III.	III/35722	II/357 N.Hrady - Vysoká kř.III/35721	0,000	2,771	2,771	2,771	2,771	35	1,33
III.	III/35721	Vysoká III/35722 - Leština II/357	0,000	1,863	1,863	1,863	1,863	38	0,89
II.	II/357	Kř.II/356 Leština - Dvořiště kř.III/35720	19,139	17,317	1,822	1,822	1,822	42	0,91
III.	III/35720	Dvořiště II/357 - Doubravice - kř. II/356	0,000	2,376	2,376	2,376	2,376	48	0,95
III.	III/3565	Bílý Kůň II/356 - Doly III/30532	0,000	1,387	1,387	1,387	1,387	55	0,55
III.	III/30529	II/356 Bílý Kůň - Střemošice	6,560	5,286	1,274	1,274	1,274	60	0,51
III.	III/35711	Střemošice - Košumberk kř. II/356	9,453	11,158	1,705	1,705	1,705	63	0,68
		nakládka cestmistrovství Luže						90	
III.	III/30531	Voletice II/305 - Domanice III/30529	0,000	1,557	1,557	1,557	1,557	98	0,62
III.	III/30529	Domanice III/30531 - Srbce kř. II/305	3,498	1,586	1,912	1,912	1,912	101	0,76
III.	III/30529	Domanice III/30531- Střemošice III/35711	3,498	5,286	1,788	1,788	1,788	105	0,72
III.	III/30530	Domanice III/30531- Řepníky kř.III/35711	0,000	2,527	2,527	2,527	2,527	112	1,01
III.	III/35711	III/30530 Řepníky-kř.III/35717 za hr.ok.ÚO	7,600	5,260	2,340	2,340	2,340	117	0,94
III.	III/35716	III/35711 Řepníky-kř. III/35717 (Pustina)	3,199	1,904	1,295	1,295	1,295	123	0,52
		nakládka cestmistrovství Luže						155	
III.	III/30526	Kř.III/35711 Řepníky - kř. III/30527 Pěšice	5,170	2,773	2,397	2,397	2,397	167	0,96
III.	III/30527	Pěšice kř. III/30526 - hr. okr. ÚO III/30525	7,025	5,086	1,939	1,939	1,939	170	0,78
III.	III/30525	Hr. okr. ÚO III/30527 - kř.II/305 Mravín	2,897	0,000	2,897	2,897	2,897	175	1,16
III.	III/30521	Vinary II/305 - Sedlec (ÚO) III/30522	0,000	3,078	3,078	3,078	3,078	182	1,23
III.pluh	III/35711	Střemošice III/30529 - Řepníky 30530	9,453	7,600	1,853	0,000	1,853	205	
42/2-ZD Celkem-čistá délka údržby					36,781	34,928	36,781	205	14,52
Manipulační přejezdy (doložení posyp. materiálu na středisku SUS Luže) běžně cca 55 km									

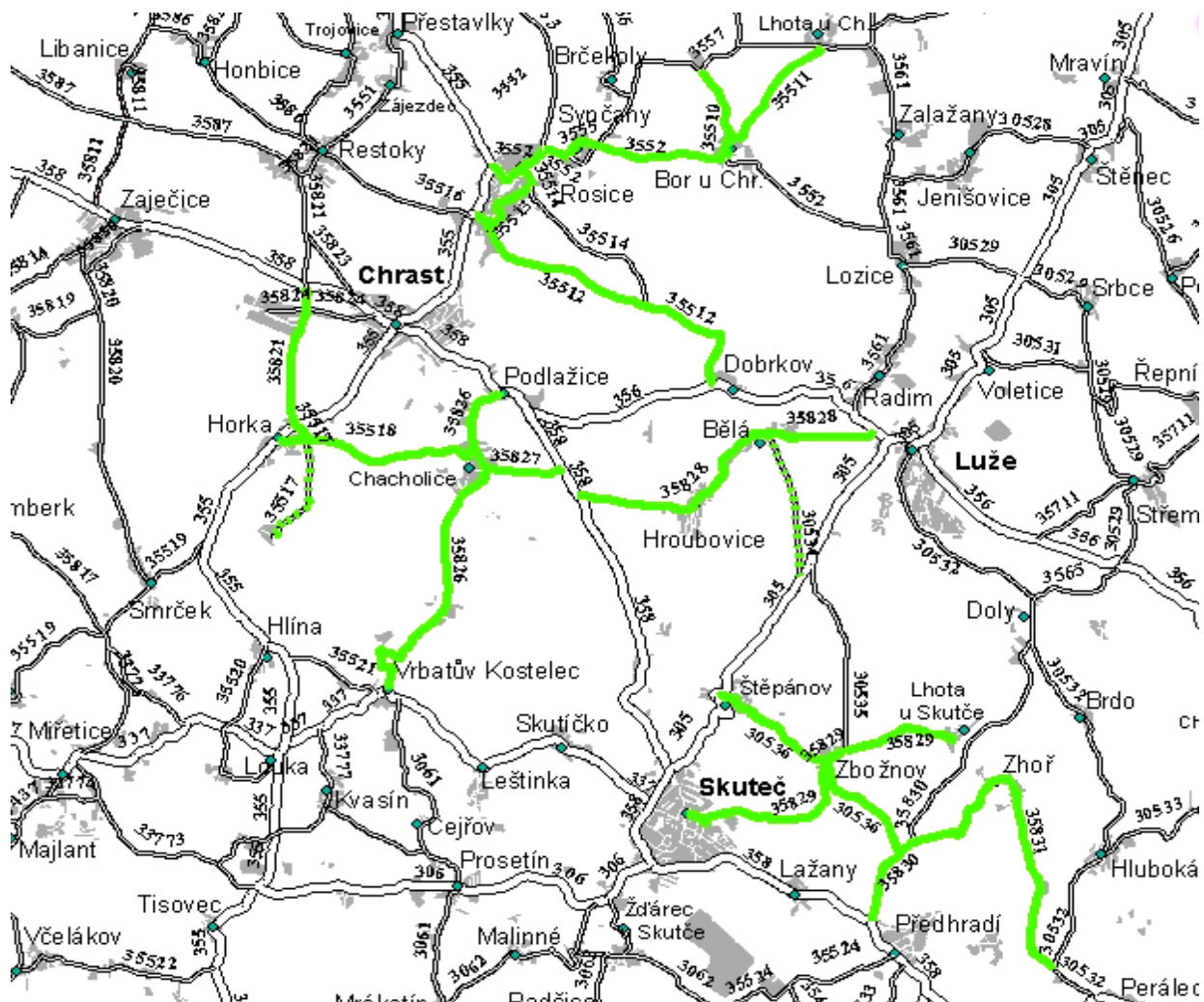


Příloha č. 2

Označení okruhu	42/3-ZD		
Druh technologie	zdršňovací posyp pískem, drtí, (alternativně certifik. struskou, škvárou)		
Středisko ZÚ	cestmistrovství Luže (provoz CR)	Zajišťovatel ZÚ	
Stanoviště	doplňí uchazeč		
Mechanismus, vozidlo, nástavba	doplňí uchazeč	Radiové spojení	
		Jiné spojení	mobil (SÚS) 724 643 224
Posádka	doplňí uchazeč		

Pořadí důlež.	Označení silnice	Usek místopisně	Staničení		Celkem (km)	Posyp (km)	Pluh. (km)	Čas (min)	spotř. mat. (t)
			od	do					
III.	III/35517	Horka kř.III/355 - kř.II/35518	0,000	0,279	0,279	0,279	0,279	60	0,11
III.	III/35518	Horka II/355 - Chacholice III/35826	0,000	2,723	2,723	2,723	2,723	59	1,09
III.	III/35826	Chacholice III/35827 - Vrb.Kostelec II/337	1,294	5,333	4,039	4,039	4,039	45	1,62
III.	III/35826	Chacholice III/35827 - Podlažice II/358	1,294	0,000	1,294	1,294	1,294	53	0,52
III.	III/35827	Chacholice kř.III/35826 - kř.II/358	0,000	1,042	1,042	1,042	1,042	38	0,42
III.	III/35828	kř.II/358-Hroubovice - kř.II/356 Luže	4,478	0,000	4,478	4,478	4,478	35	1,79
		nakládká cestmistrovství Luže						90	
III.	III/30536	Štěpánov II/305 - Zbožnov III/35829	0,000	1,741	1,741	1,741	1,741	98	0,70
III.	III/35829	Zbožnov III/30536 - Skuteč	2,521	0,000	2,521	2,521	2,521	103	1,01
III.	III/35829	Zbožnov III/30536 - Lhota u Skutče	2,521	4,311	1,790	1,790	1,790	110	0,72
III.	III/30536	Zbožnov III/35829 - lom Předhradí	1,741	3,419	1,678	1,678	1,678	115	0,67
III.	III/35830	lom kř. III/30536 - Předhradí kř.II/358	1,092	0,000	1,092	1,092	1,092	117	0,44
III.	III/35830	Lom kř.III/30536 - kř.III/35831	1,092	1,306	0,214	0,214	0,214	120	0,09
III.	III/35831	Lom kř.III/35830 - Zhoř - Perálec 30532	0,000	4,624	4,624	4,624	4,624	128	1,85
		nakládká cestmistrovství Luže						160	
III.	III/35512	Dobrkov II/356 - Rosice II/355	4,468	0,000	4,468	4,468	4,468	173	1,79
III.	III/35513	Rosice průtah kř.III/35512 - III/35514	0,000	0,906	0,906	0,906	0,906	175	0,36
III.	III/35514	Rosice průtah kř. III/35513 - III/3552	0,318	0,000	0,318	0,318	0,318	176	0,13
III.	III/3552	Rosice II/355 - Synčany III/3555	0,000	1,277	1,277	1,277	1,277	179	0,51
III.	III/3555	Synčany průtah kř.III/3552 - III/3552	0,000	0,495	0,495	0,495	0,495	180	0,20
III.	III/3552	Synčany III/3555 - Bor III/35510	1,830	3,538	1,708	1,708	1,708	183	0,68
III.	III/35510	Bor III/3552 - Žilovice III/3557	0,000	1,382	1,382	1,382	1,382	185	0,55
III.	III/35511	Bor III/35510 - Lhota u Chroust. III/3557	0,000	1,849	1,849	1,849	1,849	190	0,74
		nakládká cestmistrovství Luže						220	
III.	III/35821	Horka II/355 - kř. II/358 Chrast (nádr.)	8,817	6,848	1,969	1,969	1,969	235	0,79
III.pluh	III/35517	Horka - Mezihorí	0,279	1,909	1,630	0,000	1,630	245	
III.pluh	III/30534	Bělá kř.III/35828 - kř. II/305	2,085	0,000	2,085	0,000	2,085	260	
42/3-ZD celkem					45,602	41,887	45,602	260	16,75

Mapa okruhu č. 42/3-ZD

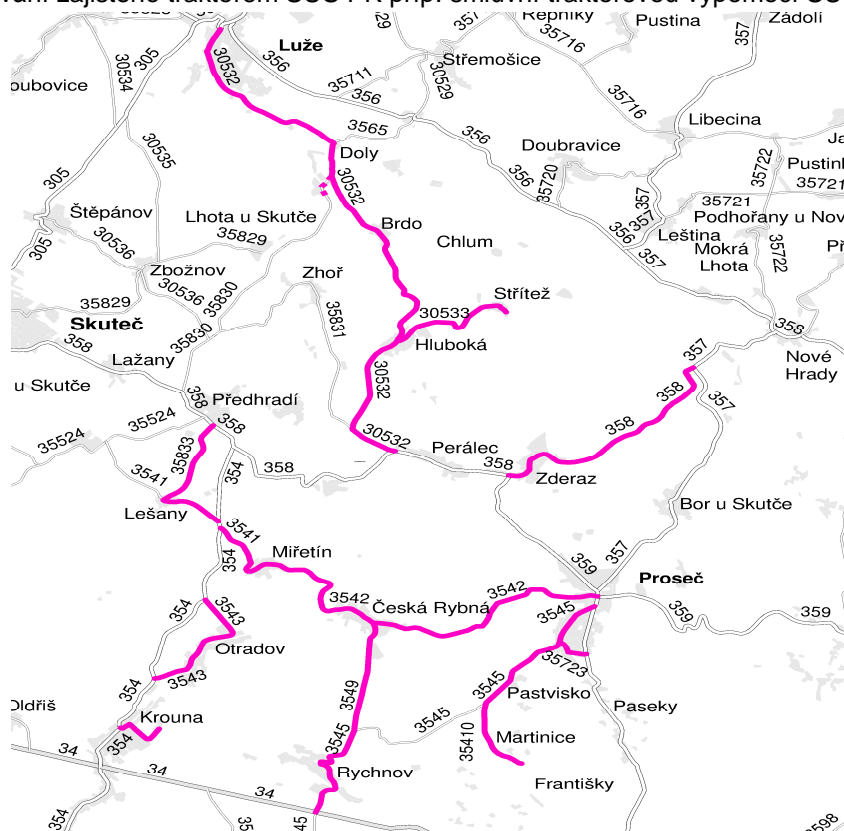


Příloha č. 2

Označení okruhu	42/4-ZD		
Druh technologie	zdršňovací posyp pískem, drtí, (alternativně certifik. struskou, škvárou)		
Středisko ZÚ	cestmistrovství Luže (provoz CR)	Zajišťovatel ZÚ	
Stanoviště	<i>doplňí uchazeč</i>		
Mechanismus, vozidlo, nástavba	<i>doplňí uchazeč</i>		Radiové spojení
			Jiné spojení mobil (SÚS) 724 643 225
Posádka	<i>doplňí uchazeč</i>		

Pořadí důlež.	Označení silnice	Usek místopisně	Staničení		Celkem (km)	Posyp (km)	Pluh. (km)	Čas (min)	spotř. mat. (t)
			od	do					
III.	III/30532	Luže II/356 - Hluboká III/30533	0,000	7,180	7,180	7,180	7,180	45	2,87
III.	III/30533	Hluboká III/30532 - Střítež	0,000	1,731	1,731	1,731	1,731	49	0,62
III.	III/30532	Hluboká III/30533 - Perálec II/358	7,180	9,738	2,558	2,558	2,558	54	1,02
II.	II/358	Zderaz II/359 - Polánka kř.II/357	27,442	31,258	3,816	3,816	3,816	60	1,60
		nakládka cestmistrovství Luže						90	
III.	III/3542	Kř.II/354-Miřetín - Proseč II/357	0,000	7,140	7,140	7,140	7,140	120	3,00
III.	III/3549	Česká Rybná kř.III/3542 - kř.III/3545	1,987	0,000	1,987	1,987	1,987	132	0,83
III.	III/3545	kř.III/3549 - Rychnov kř.I/34	7,912	5,701	2,211	2,211	2,211	137	0,93
		nakládka cestmistrovství Luže						175	
III.	III/35833	Předhradí kř.III/358 - Lešany III/3541	0,000	1,566	1,566	1,566	1,566	190	0,66
III.	III/3541	Lešany III/35833 - kř.II/354	0,863	0,000	0,863	0,863	0,863	192	0,36
III.	III/3543	Otradov kř.II/354 - průtah-kř. (Krouna)	2,221	0,000	2,221	2,221	2,221	199	0,93
III.	III/3544	Krouna - nádraží ČD	0,000	0,690	0,690	0,690	0,690	205	0,29
III.	III/3545	Proseč - kř.III/35723 (Ručička) - Martinice	12,561	10,170	2,391	2,391	2,391	220	1,00
III.	III/35410	Martinice kř.III/3545 - konec	0,000	1,410	1,410	1,410	1,410	223	0,59
III.	III/35723	Ručička III/3545 - Proseč II/357	0,490	0,000	0,490	0,490	0,490	230	0,21
III.pluh	III/35830*	kř. III/30532 Doly - konec zástavby	4,829	4,429	0,400	0,000	0,400	245	
42/4-ZD celkem					36,654	36,254	36,654	245	14,93

* pluhování zajištěno traktorem SUS PK příp. smluvní traktorovou výpomocí SUS PK



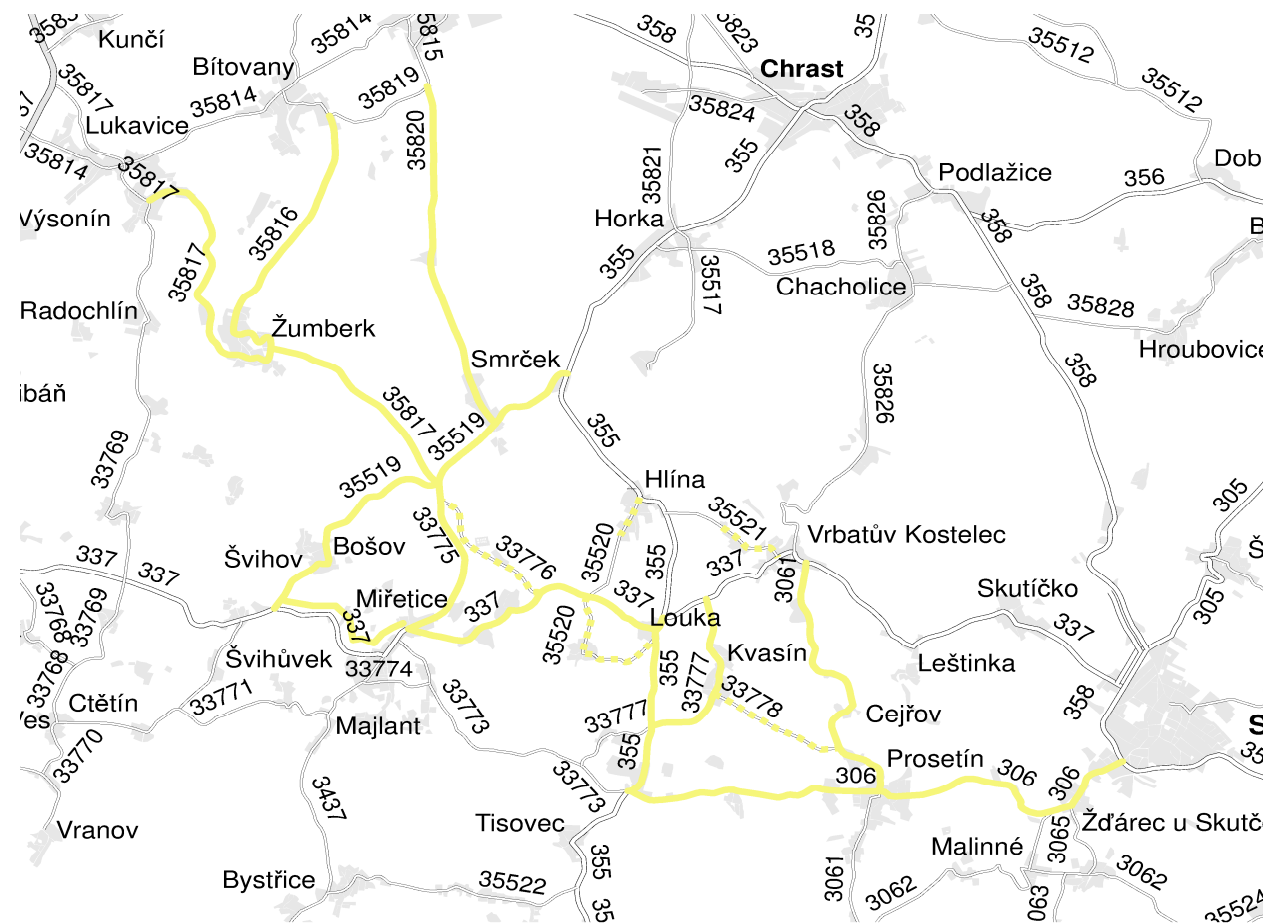
Příloha č. 2

Označení okruhu	43/1-CHD		
Druh technologie	chem. posyp solí NaCl se skrápěním solankou		
Středisko ZÚ	cestmistrovství Hlinsko (provoz CR)	Zajišťovatel ZÚ	
Stanoviště	doplňí uchazeč		
Mechanismus, vozidlo,nástavba	doplňí uchazeč	Jiné spojení	mobil (SÚS) 724 643 228
Posádka	doplňí uchazeč		

Pořadí důlež.	Označení silnice	Úsek místopisně	Staničení		Celkem (km)	Posyp (km)	Pluh. (km)	Čas (min)	spotř. soli (t)
			od	do					
II.	II/306	Dřeveš II/355 - Skuteč II/358	5,607	0,000	5,607	5,607	5,607	40	0,59
II.	II/355	Dřeveš II/33773 - kř. II/337 Louka	7,260	9,147	1,887	1,887	1,887	60	0,20
II.	II/337	kř.II/355 Louka - Miřetice	72,642	69,565	3,077	3,077	3,077	65	0,32
II.*	II/337	Miřetice - Švihov	69,565	67,703	1,862	1,862	1,862	69	0,20
III.	III/35519	kř. II/337 Švihov - Perk-Smrček-Silnice II/355	4,492	0,000	4,492	4,492	4,492	77	0,27
III.	III/35820	Smrček - Zaječice III/35819	1,472	5,506	4,034	4,034	4,034	85	0,24
III.	III/35816	Bítovany - Žumberk	0,661	4,019	3,358	3,358	3,358	92	0,20
III.	III/35817	Žumberk - Lukavička kř. III/33769	4,960	1,847	3,113	3,113	3,113	100	0,19
III.	III/35817	Žumberk - Perk	4,960	7,397	2,437	2,437	2,437	108	0,15
III.	III/33775	Perk kř.II/35519 - kř.II/337 Miřetice	2,004	0,000	2,004	2,004	2,004	112	0,12
III.	III/33777	Kř.II/337 - Kvasín - II/355	0,000	1,963	1,963	1,963	1,963	124	0,12
III.	III/3061	Kř.II/306 Prosetín - Vrb.Kostelec II/337	3,250	0,000	3,250	3,250	3,250	135	0,20
III.pluh	III/33778	kř.III/3061 Prosetín - Kvasín	1,489	0,000	1,489	0,000	1,489	147	
III.pluh	III/35520	kř.II/355 Louka - Habrovec - kř.II/337	2,834	1,281	1,553	0,000	1,553	165	
III.pluh	III/33776	II/337 Havlovice - III/33775 Perk	0,000	1,639	1,639	0,000	1,639	200	
III.pluh	III/35520**	II/335 Hlína - konec zástavby (kř. s MK)	0,000	0,220	0,220	0,000	0,220	220	
III.pluh	III/35521**	II/337 Vrb. Kostelec - konec zástavby	1,352	0,680	0,672	0,000	0,672	240	
43/1-CHD Celkem-čistá délka údržby					42,657	37,084	42,657	240	2,78

* výpomoc okruhu č. 41/2CHV

** pluhování zajištěno traktorem SÚS PK příp. smluvní traktorovou výpomocí SÚS PK



Příloha č. 2

Označení okruhu	43/3-ZD		
Druh technologie	zdrsnovací posyp pískem, drtí, (alternativně certifik. struskou, škvárou)		
Středisko ZÚ	cestmistrovství Hlinsko (provoz CR)	Zajišťovatel ZÚ	
Stanoviště	doplň uchazeč		
Mechanismus, vozidlo, nástavba	doplň uchazeč	Jiné spojení	mobil (SUS) 724 643 230
Posádka	doplň uchazeč		

Pořadí důlež.	Označení silnice	Usek místopisně	Staničení		Celkem (km)	Posyp (km)	Pluh. (km)	Čas (min)	spotř. mat. (t)
			od	do					
III.	III/3437	Hlinsko trať - Včelákov- Miřetice II/337	1,000	10,648	9,648	9,648	9,648	50	5,21
III.	III/35522	Včelákov kř. III/3437 - kř. II/355 Střítěž	2,869	0,000	2,869	2,869	2,869	60	1,79
		nakládka cestm. Hlinsko						90	
III.	III/33768	Ochoz II/337 - Bratroňov - Ctěnin	0,000	2,170	2,170	2,170	2,170	120	1,50
III.	III/33770	Ctěnin - kř. I/37 Nová Ves	2,624	4,633	2,009	2,009	2,009	125	1,39
III.	III/33769	Kř. III/33768 Ctěnin - Krupín II/337	6,158	4,901	1,257	1,257	1,257	130	0,75
III.	III/33773	Miřetice- Dřeves II/355	0,000	3,314	3,314	3,314	3,314	145	2,07
III.	III/33777	Kř. II/355 - kř. III/37773	2,910	1,963	0,947	0,947	0,947	150	0,59
		nakládka cestm. Hlinsko						180	
III.	III/35524	II/355 Horní Holetín - kř. III/3063	0,000	4,560	4,560	4,560	4,560	195	3,08
III.	III/3063	Kř. III/35524 - kř. III/3062 Žďárec	0,000	2,704	2,704	2,704	2,704	200	1,83
III.	III/3065	Kř. III/3062 Žďárec - kř. II/306	0,000	0,914	0,914	0,914	0,914	203	0,62
III.	III/3064	Kř. II/306 - kř. III/3062 Žďárec nádr.	0,754	0,000	0,754	0,754	0,754	205	0,51
		nakládka cestm. Hlinsko						250	
III.	III/3062	Mrákotín III/3061 - kř. III/3065 Žďárec	0,000	3,128	3,128	3,128	3,128	265	2,35
III.	III/3061	Raná - - Prosetín II/306	7,611	3,250	4,361	4,361	4,361	270	2,62
III. pluh	III/33772	Kř. III/33770 - Ctěnínek - Vranov	0,000	0,720	0,720	0,000	0,720	295	
III. pluh	III/33770	Ctěnin - Švihov II/337	2,624	0,000	2,624	0,000	2,624	305	
III. pluh	III/33771	Strkov - Majlant	0,000	1,809	1,809	0,000	1,809	312	
III. pluh	III/33774	Kř. III/3437 - Dachov kř. III/33773	0,000	0,715	0,715	0,000	0,715	318	
III. pluh	III/3434	Kř. III/3437 - kř. II/343 (Rváčov)	4,519	0,000	4,519	0,000	4,519	335	
III. pluh	III/3432	Kř. III/3434 - kř. II/343 Trh. Kamenice	2,861	0,000	2,861	0,000	2,861	343	
III. pluh	III/35523	Kř. II/355 - Dolní Babákov	0,000	2,335	2,335	0,000	2,335	360	
III. pluh	III/3062*	Kř. III/3065 Žďárec- kon.zástavby	3,128	3,500	0,372	0,000	0,372	380	
43/3-ZD Celkem-čistá délka údržby					54,590	38,635	54,590	380	24,30
Manipulační přejezdy (doložení posyp. mat. na SUS Hlinsko a skládce Nasavrky) běžně cca 65 km									

* pluhování zajištěno traktorem SUS PK příp. smluvní traktorovou výpomocí SUS PK



Příloha č. 2

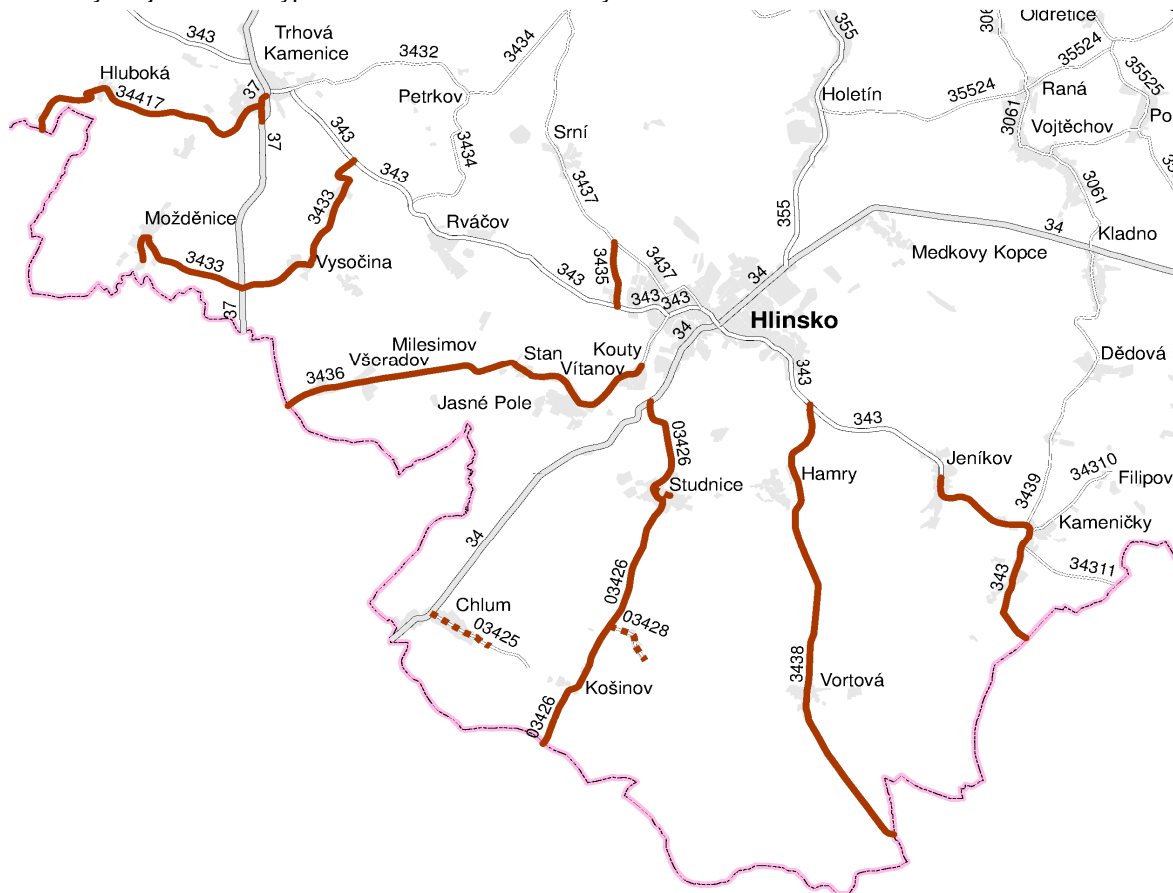
Označení okruhu	43/4-ZD		
Druh technologie	zdrsňovací posyp pískem, drtí		
Středisko ZÚ	cestmistrovství Hlinsko (provoz CR)	Zajišťovatel ZÚ	
Stanoviště	<i>doplní uchazeč</i>		
Mechanismus, vozidlo, nástavba	<i>doplní uchazeč</i>	Radiové spojení	
		Jiné spojení	mobil (SÚS) 724 643 231
Posádka	<i>doplní uchazeč</i>		

Pořadí důlež.	Označení silnice	Usek místopisně	Staničení		Celkem (km)	Posyp (km)	Pluh. (km)	Čas (min)	spotř. mat. (t)
			od	do					
II.	II/343	zač. Jeníkov - Kameničky hr.okr.ZR	28,000	31,986	3,986	3,986	3,986	20	2,11
III.	III/3438	Kř.II/343 Hamry - Vortová-hr.ok.ZR	0,000	7,230	7,230	7,230	7,230	45	3,83
		nakládka cestmistrovství Hlinsko						80	
III.	III/3435	Hlinsko kř.II/343 - kř.III/3437	0,000	0,996	0,996	0,996	0,996	85	0,53
III.	III/03426	Kř.I/34-Studnice - Košín-hr.okr.HB	0,000	6,042	6,042	6,042	6,042	105	3,20
		nakládka cestmistrovství Hlinsko						140	
III.*	III/3436	ul. Třebízského-Všeradov-hr.ok.HB-kř I/37	1,000	6,596	5,596	5,596	5,596	152	2,97
		nakládka cestmistrovství Hlinsko						180	
III.	III/3433	Kř.II/343 S.Hamry - Možděnice	0,000	5,040	5,040	5,040	5,040	200	2,67
III.**	I/37 pův.	Trh. Kamenice - původní trasa sil. I/37	74,900	74,500	0,400	0,400	0,400	201	0,21
III.	III/34417	I/37 Trh.Kamenice - Hluboká-hr.ok.HB	0,000	4,114	4,114	4,114	4,114	215	2,18
III.pluh	III/03425	Kř.I/34 - Chlum za obec (hřbitov)	0,000	0,700	0,700	0,000	0,700	230	
III.pluh	III/03427	kř.III/03426 Studnice točna	0,000	0,213	0,213	0,000	0,213	250	
III.pluh	III/03428	kř.III/03426 - Zalíbené	0,000	0,814	0,814	0,000	0,814	270	
43/4-ZD celkem					35,131	33,404	35,131	270	17,70

Manipulační přejezdy (doložení posyp. mat. na SUS Hlinsko) běžně cca 50 km

* SÚS Pk udržuje za Všeradov až na kř.I/37 viz. Dohoda o výpomoci při ZÚ se SÚS HB

** Do doby majetkového vypořádání údržba na náklady ŘSD



Příloha č. 2

Označení okruhu	44/4-ZD		
Druh technologie	zdršňovací posyp pískem, drtí (škvárou pouze do vyčerp. zásob)		
Středisko ZÚ	cestmistrovství Třebošnice(provoz CR)	Zajišťovatel ZÚ	
Stanoviště	doplňí uchazeč		
Mechanismus, vozidlo,nástavba		Jiné spojení	mobil (SÚS) 724 643 237
Posádka	doplňí uchazeč		

Pořadí důlež.	Označení silnice	Usek místopisně	Staničení		Celkem (km)	Posyp (km)	Pluh. (km)	Čas (min)	spotř. mat. (t)
			od	do					
II.*	II/337	Nasavrky kř.III/33767 - kř.I/37	62,379	63,061	0,682	0,682	0,682	5	0,34
I.*	I/37	Kř.II/337 Nasavrky - kř.II/337 Ochoz	67,913	66,764	1,149	1,149	1,149	8	0,57
I.*	I/37	Kř.II/337 Ochoz- kř. II/343 T.Kamenice	66,764	73,977	7,213	7,213	7,213	15	3,61
I.*	I/37	Kř. II/343 T.Kamenice-II/337 Nasavrky (nahoře)	73,977	67,913	6,064	6,064	6,064	20	3,03
		nakládka skládka Nasavrky						50	
II.	II/344	Kř.II/337 Hodonín - kř.II/343 Hyblík	36,302	31,327	4,975	4,975	4,975	65	2,19
II.	II/343	Kř.II/344 Hyblík - kř.I/37 T.Kamenice	11,281	15,908	4,627	4,627	4,627	73	2,04
II.	II/343	Kř.II/344 Hyblík - H.Bradlo kř.II/344	11,281	10,271	1,010	1,010	1,010	82	0,44
II.	II/344	Kř.II/343 H.Bradlo - Lipka-hr.okr.HB	31,327	28,883	2,444	2,444	2,444	87	1,08
		nakládka skládka Nasavrky						120	
II.	II/343	Kř.II/344 H.Bradlo - Seč kř.II/337	10,271	0,000	10,271	10,271	10,271	147	4,72
III.	III/33756	II/343 Prosička - II/337 H.Bezděkov	2,134	0,000	2,134	2,134	2,134	159	0,85
III.	III/34435	kř.II/337 Spáleníště - Chlum	5,960	5,000	0,960	0,960	0,960	171	0,38
		nakládka skládka Nasavrky						200	
III.	III/34435	Kř.II/344 Javorné - Polánka-Chlum	0,000	5,000	5,000	5,000	5,000	210	2,50
III.	III/33762	Krásné - kř.II/337 Libkov	2,713	0,000	2,713	2,713	2,713	220	1,36
III.	III/34433	Kř.II/344 H.Bradlo - Střítež-hr.ok.HB	0,000	3,054	3,054	3,054	3,054	235	1,53
III.pluh	III/33755	Kř.II/343 Prosička - kř.II/337	0,000	2,844	2,844	0,000	2,844	250	
III.pluh	III/3431	Kř.II/343 Seč - elektrárna	0,000	0,603	0,603	0,000	0,603	265	
III.pluh	III/33767**	Kř.II/343 Kameničky- Tarabka (po les)	5,560	4,000	1,560	0,000	1,560	265	
44/4-ZD Celkem					57,303	52,296	57,303	265	24,64
Manipulační přejezdy (doložení posyp. materiálu na skládce SUS v Nasavrkách) běžně cca 40 km									

* výpomoc na okruhu 41/2-CHV - pouze na přímé vyzvání dispečera

** pluhování zajištěno smluvní traktorovou výpomocí SÚS PK



Označení okruhu	44/5-ZD		
Druh technologie	inertní posyp pískem, drtí (škvárou pouze do vyčerp. zásob)		
Středisko ZÚ	cestmistrovství Třemošnice (provoz CR)	Zajišťovatel ZÚ	
Stanoviště	doplní uchazeč		
Mechanismus, vozidlo, nástavba	doplní uchazeč	Jiné spojení	mobil (SÚS) 724 643 238
Posádka	doplní uchazeč		

Pořadí důlež.	Označení silnice	Úsek místopisně	Staničení		Celkem (km)	Posyp (km)	Pluh. (km)	Čas (min)	spotř. mat. (t)
			od	do					
III.	III/33767	Skládka SÚS - Nasavrky kř.II/337	0,500	0,000	0,500	0,500	0,500	30	0,38
II.	II/337	Nasavrky kř. S MK-Bojanov-Mezný kř.II/340	62,857	50,396	12,461	12,461	12,461	60	5,98
		nakládka (skládka Nasavrky)						75	
III.	III/33757	Bojanov kř.II/337 - Kovářov kř.II/340	0,000	2,343	2,343	2,343	2,343	100	1,41
III.	III/3407	Bojanov-N.Lhotice - kř.II/340	3,421	0,000	3,421	3,421	3,421	115	2,05
III.	III/33759	Nové Lhotice - Samařov	1,341	0,000	1,341	1,341	1,341	120	0,80
		nakládka (skládka Nasavrky)						135	
III.	III/33765	kř. I/37 - Nasavrky průtah-Hradiště kř.III/33764	0,000	2,878	2,878	2,878	2,878	155	2,16
III.	III/33764	Hradiště kř.III/33764 - České Lhotice	1,170	0,000	1,170	1,170	1,170	158	0,88
III.	III/33763	České Lhotice - Hodonín kř.II/337	1,371	0,000	1,371	1,371	1,371	165	1,03
		nakládka (skládka Nasavrky)						180	
III.	III/33760	kř.II/337(Spáleniště) - Křižanovice - Licibořice	0,000	4,160	4,160	4,160	4,160	200	2,08
III.	III/3409	Licibořice III/34015 - kř.II/340 Petříkovice	5,890	8,934	3,044	3,044	3,044	210	1,90
III.	III/33758v	Liboměřice větve křiž.	0,000	0,000	0,103	0,103	0,103	215	0,08
III.	III/33758	Liboměřice V kř. - kř.III/33761	3,033	2,989	0,044	0,044	0,044	216	0,03
III.	III/33761	Liboměřice - Křižanovice	2,129	0,000	2,129	2,129	2,129	225	0,85
III.	III/33758	Liboměřice kř.III/33761 - kř.II/337 N.Mlýny	2,989	0,000	2,989	2,989	2,989	235	1,20
		nakládka (skládka Nasavrky)						260	
III.pluh	III/33765	Hradiště - Křižanovice	2,878	5,431	2,553	0,000	2,553	275	
III.pluh	III/3408*	Kř.III/3407 lom Hůrka - osada Hůrka	0,000	0,981	0,981	0,000	0,981	290	
III.pluh	III/3402	Kř.II/340 Kovářov - Holín	0,000	0,333	0,333	0,000	0,333	305	
III.pluh	III/33763*	Kř.III/33764 Č. Lhotice- kř. s MK (Vedralka)	1,371	2,120	0,749	0,000	0,749	325	
44/5-ZD Celkem-čistá délka údržby					42,570	37,954	42,570	325	20,82
Manipulační přejezdy (doložení posyp. materiálu na skládce SÚS v Nasavrkách) běžně cca 55 km									

* Dle pokynů dispečera v Třemošnici provádět posyp pouze na vyzvání (pouze pokud je úsek nesjízdný po vypluhování)

** pluhování zajištěno smluvní traktorovou výpomocí SÚS PK



Příloha č. 2

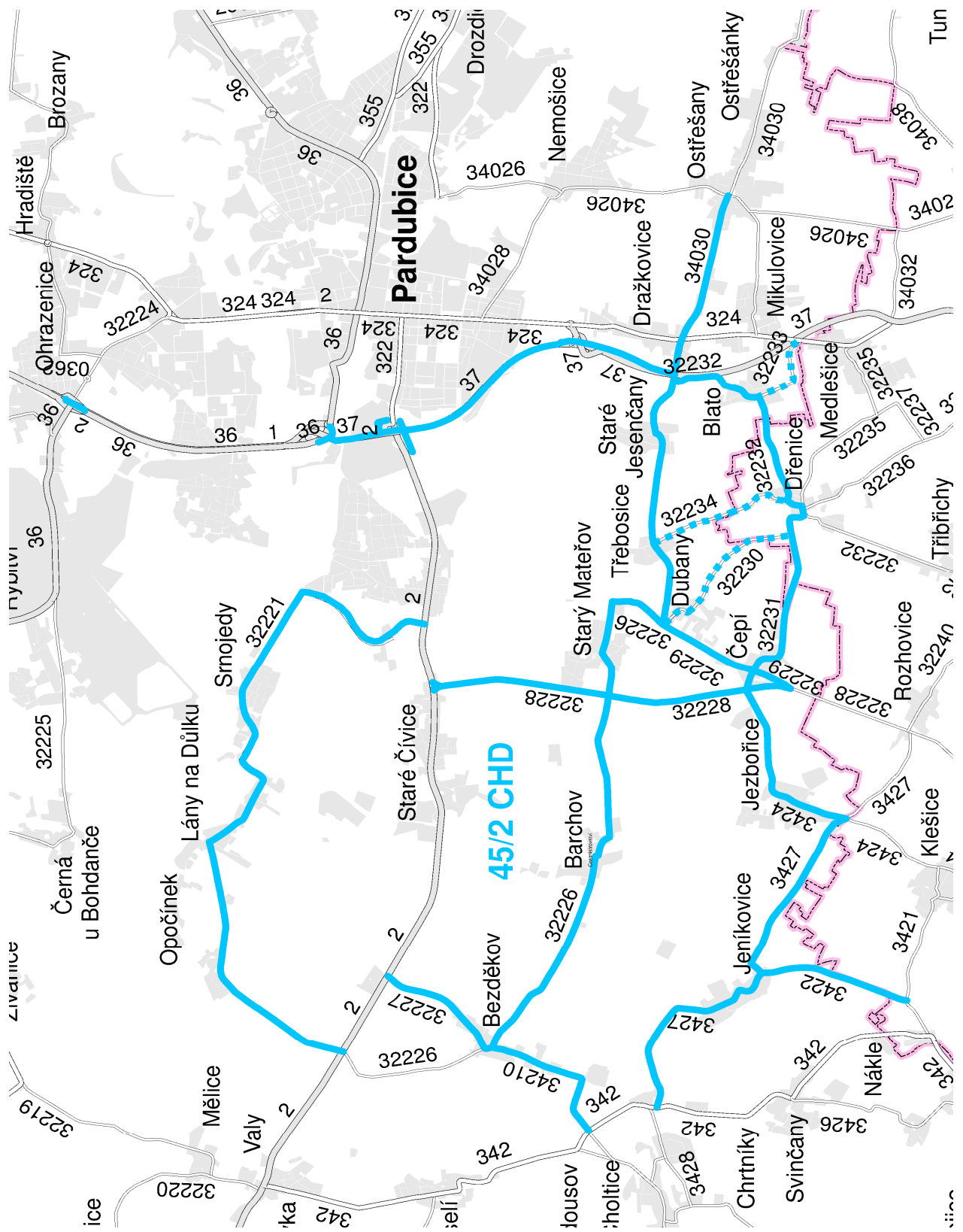
Označení okruhu	45/2-CHD		
Druh technologie	posyp NaCl se skrápěním		
Středisko ZÚ	cestmistrovství Pardubice (provoz CR)	Zajišťovatel ZÚ	
Stanoviště	doplňí uchazeč		
Mechanismus, vozidlo, nástavba	doplňí uchazeč	Radiové spojení	
		Jiné spojení	mobil (SÚS) 724 643 201
Posádka	doplňí uchazeč		

Pořadí důlež.	Označení silnice	Úsek místopisně	Staničení		Celkem (km)	Posyp (km)	Pluh. (km)	Čas (min)	spotř. mat. (t)
			od	do					
III.	III/3424	hr. okr. CR- Jezbořice - kruh.obj.(kř.III/32228)	3,734	5,992	2,258	2,258	2,258	8	0,19
III.	III/32228 v	Kruh. obj. (Čepí, s kř. III/3424)	0,000	0,000	0,085	0,085	0,085	10	0,32
III.	III/3424	Kruh.obj.(kř.III/32228)- kř. III/32229 Čepí	5,992	6,235	0,243	0,243	0,243	12	0,32
III.	III/32229	kř.III/3424 - Čepí - kř.III/32226 Dubany	0,000	1,219	1,219	1,219	1,219	15	0,10
III.	III/32226	kř.III/32229 Dubany-Třeb.-Jesen.-kř.II/324 Dražkovice	8,766	12,568	3,802	3,802	3,802	25	0,28
I.	I/37	Dražkovice kř. III/32226 - Múk (Lidl) kř.I/36	49,558	45,032	4,526	4,526	4,526	35	0,48
I.	I/36 větve	sjezd z nadjezdu ke kr. obj. Lidl	0,000	0,000	0,150	0,150	0,150	37	0,01
I.*	I/36 2.	Zač. čtyřpr.Múk Lidl - Múk Doubravice	24,758	22,295	2,463	2,463	2,463	47	0,26
I.	I/36 větve	Múk Doubr. (čtyřp.-výjezd nahoru na I/36 na Semtín)	0,000	0,000	0,275	0,275	0,275	55	0,01
I.*	I/36 1.	Múk Doubravice - konec čtyřpruhu (u Lidlu)	22,278	24,758	2,480	2,480	2,480	60	0,26
I.	I/36 větve	Múk (Lidl) větve - výjezd nahoru k I/37 od HK	0,000	0,000	0,130	0,130	0,130	62	0,01
I.**	I/2 větve	Pce kř. I/37 - Pce kř. II/322 (nadjezd Paramo)	0,000	0,000	0,197	0,197	0,197	65	0,01
I.**	I/2	Pce nadjezd kř. II/322 - nadjezd PARAMO	87,534	87,284	0,250	0,250	0,250	70	0,02
III.	III/32228 v	St. Čivice kř.I/2 (větve od Pce a od Čivic)	0,000	0,000	0,146	0,146	0,146	75	0,01
III.	III/32228	St.Čivice kř.I/2 (stavebniny)-kr.ob.(kř.III/32226)	0,000	2,062	2,062	2,062	2,062	85	0,32
III.	III/32226 v	Kruh. obj. (Staré Čivice, s kř. III/32228)	0,000	0,000	0,074	0,074	0,074	86	0,32
III.	III/32228	Kruh.obj.(kř.III/32226)- kruh.obj.(kř.III/3424)	2,062	3,710	1,648	1,648	1,648	89	0,32
III.	III/32228	Kruh.obj.(kř.III/3424)- kř. III/32229 Čepí	3,710	4,198	0,488	0,488	0,488	91	0,32
III.	III/32229	kř.III/32228 - Čepí - kř.III/3424	1,673	1,219	0,454	0,454	0,454	93	0,03
III.	III/32231	Čepí kř. III/32229 - Dřenice kř. III/32232	2,346	0,000	2,346	2,346	2,346	99	0,18
III.	III/32232	Dřenice kř. III/32231- Blato- Kř. III/32226 Dražk.	2,753	0,000	2,753	2,753	2,753	105	0,21
III.	III/34030	Kř. II/324 Dražkovice - kř. III/34026 Ostřešany	0,000	1,892	1,892	1,892	1,892	115	0,14
III.	III/32226	kř.III/32229 Dubany-III/34210 Bezděkov	8,766	1,991	6,775	6,775	6,775	135	0,14
III.	III/34210	Bezděkov kř. III/32226 - Kř.II/342 (u Choltic)	1,876	0,000	1,876	1,876	1,876	142	0,11
III.	III/32226	kř. III/34210 Bezděkov- kř. III/32227 Bezděkov	1,991	1,914	0,077	0,077	0,077	146	0,14
III.	III/32227	kř. III/32226 Bezděkov - kř.I/2 Kokešov	1,537	0,000	1,537	1,537	1,537	150	0,12
III.	III/32221	Kř.I/2-Opočíněk-Svítkov až na kř.I/2 (Popkovice)	0,000	8,630	8,630	8,630	8,630	160	0,65
III.	III/3427	Kř.III/3424 Jezbořice-kř.II/3422 Jeníkovice	4,960	2,638	2,322	2,322	2,322	175	0,17
III.	III/3422	Kř.III/3427 Jeníkovice-hr.ok. CR-kř.III/3421	0,000	1,792	1,792	1,792	1,792	180	0,11
III.	III/3427	Kř.II/3422 Jeníkovice-kř. II/342 Choltice	2,638	0,000	2,638	2,638	2,638	185	0,16
III.pluh	III/32230	Dubany kř.III/32226 - Dřenice kř. III/32331	0,000	2,060	2,060	0,000	2,060	200	
III.pluh	III/32234	kř.III/32232 Dřenice - kř. III/32226 Třebosice	1,772	0,000	1,772	0,000	1,772	210	
III.pluh	III/32233	kř.III/32232 Blato - kř. I/37 Mikulovice	1,033	0,000	1,033	0,000	1,033	220	
45/2-CHD celkem					60,453	55,588	60,453	220	3,80

* výpomoc na okruhu 45/1-CHV (posyp levého pruhu)

** v případě potřeby výpomoc okruhu č. 45/5-CHD

Mapa okruhu č. 45/2-CHD

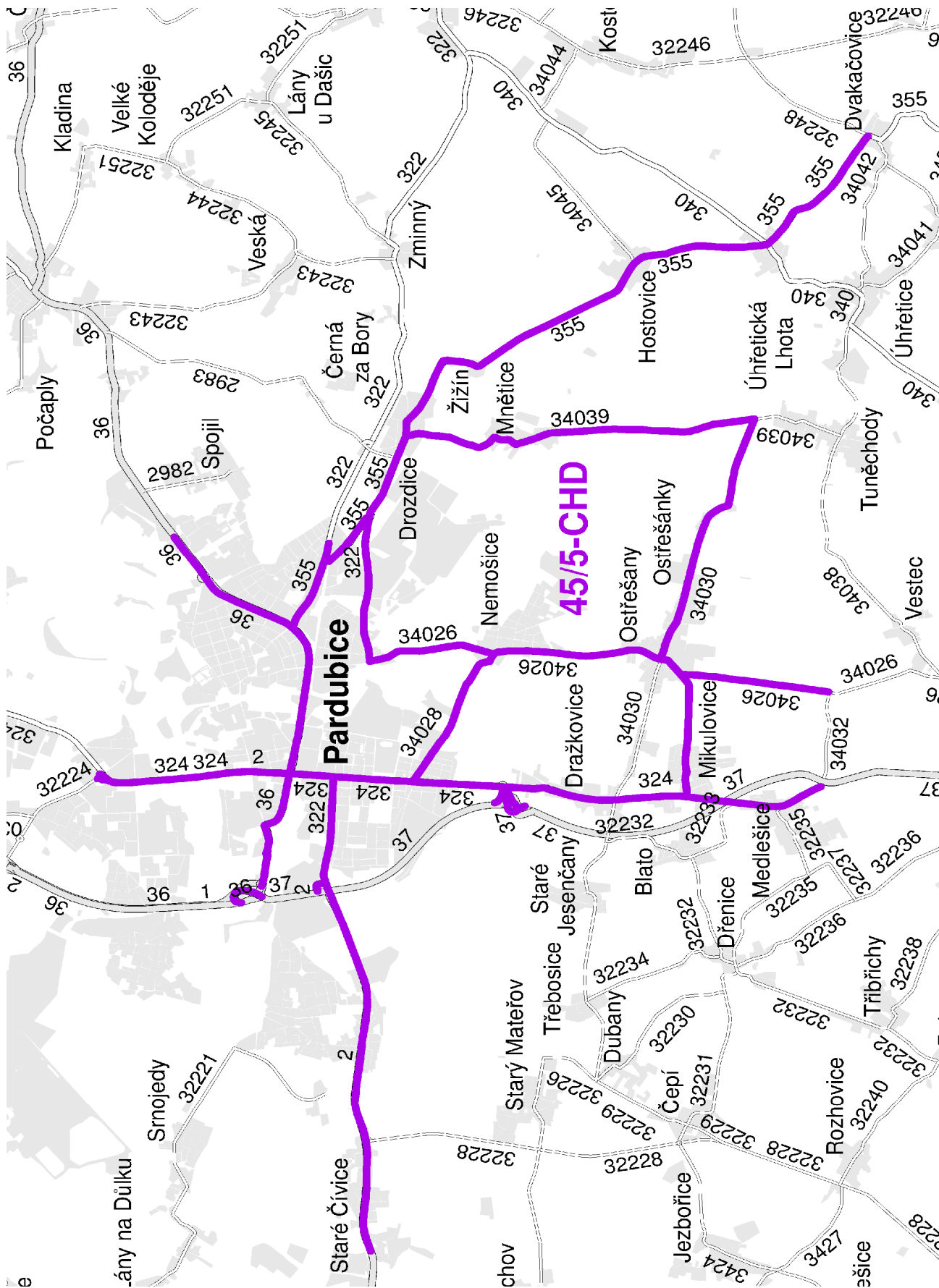


Příloha č. 2

Označení okruhu	45/5-CHD		
Druh technologie	posyp NaCl se skrápěním		
Středisko ZÚ	cestmistrovství Pardubice (provoz CR)	Zajišťovatel ZÚ	
Stanoviště	doplňí uchazeč		
Mechanismus, vozidlo, nástavba	doplňí uchazeč	tel. spojení	
		Jiné spojení	mobil (SÚS) 724 643 202
Posádka	doplňí uchazeč		

Pořadí důlež.	Označení silnice	Usek místopisně	Staničení		Celkem (km)	Posyp (km)	Pluh. (km)	Čas (min)	spotř. mat. (t)
			od	do					
I.	I/36	Kř.s MK výjezd od SmPa - kruh. obj. s MK u Alberta	30,087	29,443	0,644	0,644	0,644	3	0,08
I.	I/36	kruh. obj. s MK u Alberta Pardubice	0,000	0,000	0,190	0,190	0,190	4	0,02
I.	I/36	Kř.s MK výjezd od SmPa - Pce múk (kruh. Lidl)	29,443	24,758	4,685	4,685	4,685	25	0,56
I.	I/36 větve	kruh. obj. Lidl - nájezd směr k Paramu	0,000	0,000	0,460	0,460	0,460	30	0,03
I.	I/2 větve	Pce kř. I/37-Pce kř. II/322 (nadjezd Paramo)	0,000	0,000	0,197	0,197	0,197	32	0,01
I.	I/2	Pce nadjezd kř.II/322 - St.Čivice kř. MK (Panasonic)	87,534	82,744	4,790	4,790	4,790	40	0,43
I.	II/322	kř.I/2 Paramo - kř. II/324 Skřivánek	22,922	24,288	1,366	1,366	1,366	55	0,10
II.	II/324	Kř.II/322 Skřivánek-kř.III/32224 Stavařov	65,085	62,351	2,734	2,734	2,734	65	0,33
II.	II/324 větve	Kř.III/32224 Stavařov (větve křižovatky)	0,000	0,000	0,095	0,095	0,095	67	0,01
II.	II/324 - 2	zač. děl. čtyřpruhu ČEZ Aréna- kř. s MK u AFI	63,620	64,053	0,433	0,433	0,433	82	0,03
II.	II/324	Kř.II/322 Skřivánek - kř.I/37 Dražkovice	65,085	67,073	1,988	1,988	1,988	80	0,18
I.	I/37 vět.	Celé MúK - větve křiž. I/37 a II/324 Dražkovice	0,000	0,000	1,092	1,092	1,092	90	0,10
II.	II/324	kř. I/37 Dražkovice - Medlešice kř.III/34032	67,073	70,943	3,870	3,870	3,870	100	0,29
III.	III/34031	Mikulovice kř. II/324 - Ostřešany kř. III/34026	0,000	1,600	1,600	1,600	1,600	105	0,10
III.	III/34026	Ostřešany kř.III/34031 - hr. okr. CR kř. III/34032	3,873	5,621	1,748	1,748	1,748	108	0,10
III.	III/34026	Ostřešany kř.III/34031 - Nemošice kř. III/34028	3,873	1,537	2,336	2,336	2,336	115	0,14
III.	III/34028	Kř. III/34026 Nemošice - kř. II/324 Pardubice	1,937	0,000	1,937	1,937	1,937	118	0,12
III.	III/34026	Kř III/34028 Nemošice - kř. II/322 Pce (RZS)	1,537	0,000	1,537	1,537	1,537	124	0,09
II.	II/322	Kř. III/34026 Pce (RZS) - kř. II/355 (v lese)	24,288	26,209	1,921	1,921	1,921	128	0,14
II.	II/355	Kř.II/322 (v lese) -kř. II/322 Dašická (za žel. přejezd)	35,463	36,321	0,858	0,858	0,858	130	0,06
II.	II/322	Kř.II/355 Dašická (žel. přejezd) - točna MHD	26,209	26,553	0,344	0,344	0,344	131	0,03
II.	II/355	Kř. II/322 žel.přejezd - kř. I/36 Dašická (rychlodráha)	36,321	37,249	0,928	0,928	0,928	133	0,07
II.	II/355	Kř.II/322 (v lese) - kř.III/32248 Dvakačovice	35,463	27,129	8,334	8,334	8,334	138	0,63
III.	III/34039	Č.za Bory kř.II/355-Mnětice-kř.III/34030 (rozvodna)	0,000	4,247	4,247	4,247	4,247	173	0,25
III.	III/34030	Kř.III/34039 (rozvodna)-kř. III/34026 Ostřešany	5,230	1,892	3,338	3,338	3,338	180	0,20
45/5-CHD celkem					51,672	51,672	51,672	180	4,11

Mapa okruhu č. 45/5-CHD

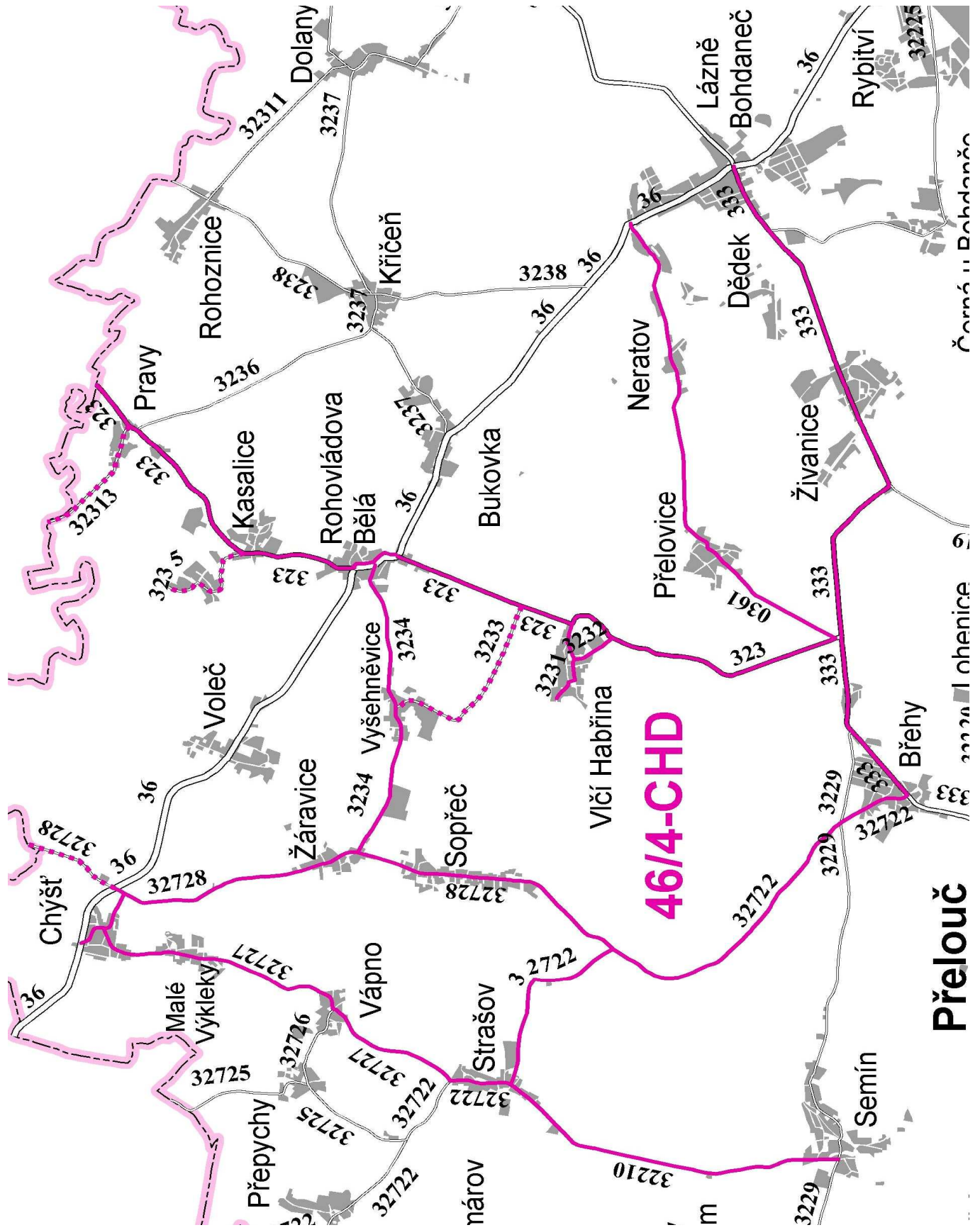


Příloha č. 2

Označení okruhu	46/4-CHD		
Druh technologie	chemický posyp solí (NaCl) se zkrápěním		
Středisko ZÚ	cestmistrovství Přelouč (provoz CR)	Zajišťovatel ZÚ	
Stanoviště	<i>doplň uchazeč</i>		
Mechanismus, vozidlo, nástavba	<i>doplň uchazeč</i>	Radiové spojení	
		Jiné spojení	mobil (SÚS) 724 643 206
Posádka	<i>doplň uchazeč</i>		

Pořadí	Označení	Úsek místopisně	Staničení		Celkem	Posyp	Pluh.	Čas	spotř.
důlež.	silnice		od	do	(km)	(km)	(km)	(min)	solí (t)
II.	II/333	Kř. I/36 Bohdaneč - kř. III/32722 Břehy	10,283	1,856	8,427	8,427	8,427	40	0,88
II.	II/323	Kř. II/333 - Vlčí Habřina kř. III/3232	0,000	3,315	3,315	3,315	3,315	55	0,30
III.	III/3231	Kř. II/323 - Vlčí Habřina (konec)	0,000	1,022	1,022	1,022	1,022	58	0,06
III.	III/3232	Kř. III/3231 Vlčí Habřina - kř. II/323	0,522	0,000	0,522	0,522	0,522	60	0,03
II.	II/323	Kř. Vlčí Habřina - kř. I/36 Rohov. Bělá	3,315	5,393	2,078	2,078	2,078	65	0,19
I.*	I/36	Roh. Bělá kř. II/323 - (kopec) - kř. II/323	10,347	9,837	0,510	0,510	0,510	67	0,06
II.	II/323	Kř. I/36 Rohov. Bělá - (Pravy) - h. okr. HK	5,393	9,331	3,938	3,938	3,938	75	0,41
III.	III/3234	Kř. I/36 Roh. Bělá - kř. III/32728 Žaravice	0,000	3,605	3,605	3,605	3,605	90	0,22
III.	III/32728	Kř. III/3234 Žaravice - kř. I/36 Chýšť	3,189	5,980	2,791	2,791	2,791	95	0,17
III.	III/32728	Kř. III/3234 Žaravice - kř. II/32722 (v lese)	3,189	0,000	3,189	3,189	3,189	105	0,19
III.	III/32722	Kř. III/32728 (v lese) - Břehy kř. II/333	10,753	15,011	4,258	4,258	4,258	113	0,29
III.	III/32722	Kř. III/32728 (v lese) - kř. III/32210 Strašov	10,753	8,490	2,263	2,263	2,263	122	0,14
III.	III/32210	Kř. III/32722 Strašov - kř. III/3229 Semín	3,954	0,000	3,954	3,954	3,954	130	0,24
III.	III/32722	Kř. III/32210 Strašov - kř. III/32727 za obcí	8,490	7,825	0,665	0,665	0,665	137	0,04
III.	III/32727	Kř. III/32722 Strašov-Vápno-kř. I/36 Chýšť	4,841	0,000	4,841	4,841	4,841	147	0,29
III.	III/32727a	Chýšť kř. III/32727 - kř. III/32728 Chýšť	0,000	0,499	0,499	0,499	0,499	150	0,03
III.	III/0361	Kř. II/323 - Přelovice - kř. I/36 Bohdaneč	5,959	0,000	5,959	5,959	5,959	180	0,36
		nákladka posypu na CSM Přelouč						215	
III. pluh	III/3233	Kř. II/323 Habřina - kř. III/3234 Vyšehněvice	0,000	2,292	2,292	0,000	2,292	235	
III. pluh	III/3235	Kasalice kř. II/323 - Kasaličky konec	0,000	1,232	1,232	0,000	1,232	250	
III. pluh	III/32313	Pravy kř. II/323 - hr. okr. HK	0,000	1,603	1,603	0,000	1,603	260	
III. pluh	III/32728	Chýšť kř. I/36 - hr. okr. HK	5,980	7,594	1,614	0,000	1,614	275	
46/4-CHD Celkem-čistá délka údržby					58,577	51,836	58,577	275	3,90
Manipulační přejezdy ev. doložení posyp. materiálu na středisku SÚS Přelouč (ev. Pardubice) běžně cca 40 km									

* výpomoc ve stoupání na okruhu 45/3-CHV- pouze na přímé vyzvání dispečera Přelouč



Přebouč

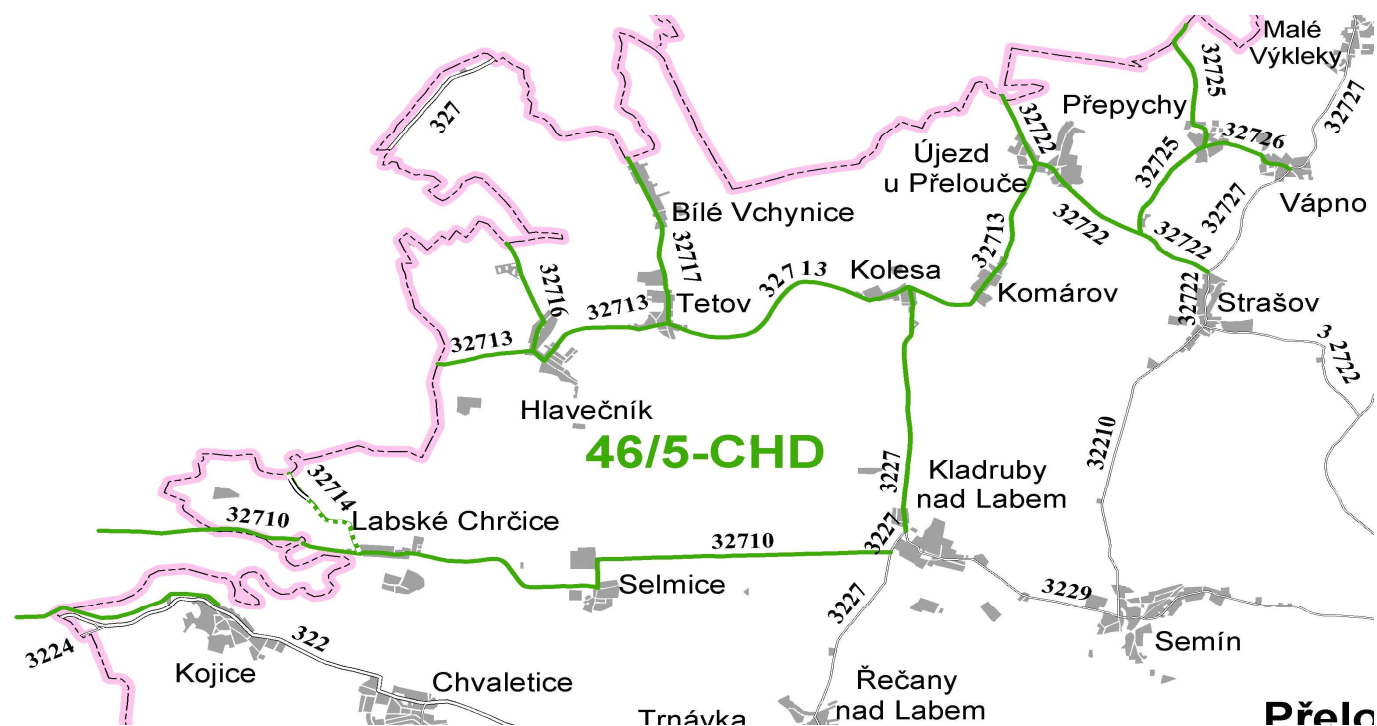
Příloha č. 2

Označení okruhu	46/5-CHD		
Druh technologie	chemický posyp solí (NaCl) se zkrápěním		
Středisko ZÚ	cestmistrovství Přelouč (provoz CR)	Zajišťovatel ZÚ	
Stanoviště	<i>doplň uchazeč</i>		
Mechanismus, vozidlo, nástavba	<i>doplň uchazeč</i>		Radiové spojení
			Jiné spojení mobil (SÚS) 724 643 207
Posádka	<i>doplň uchazeč</i>		

Pořadí důlež.	Označení silnice	Úsek místopisně	Staničení		Celkem (km)	Posyp (km)	Pluh. (km)	Čas (min)	spotř. mat. (t)
			od	do					
II.*	II/322	Kojice - okr. KO - kř. II/312 Týnec (most)	13,472	11,724	1,748	1,748	1,748	35	0,18
III.**	III/32710	Hr.ok.KO(kř.II/327)-Chrcice-kř.III/3227 Kladruby	2,189	9,214	7,025	7,025	7,025	58	0,53
III.	III/3227	Kladruby III/3229 - Kolesa kř. III/32713	4,090	7,188	3,098	3,098	3,098	64	0,23
III.	III/32713	Kolesa kř. III/3227 - Újezd kř. III/32722	11,903	14,507	2,604	2,604	2,604	69	0,20
III.	III/32722	Újezd kř.III/32713 - hr. okr. HK	5,531	4,693	0,838	0,838	0,838	72	0,05
III.	III/32722	Újezd kř. III/32713 - kř.III/32210 (Strašov)	5,531	7,825	2,294	2,294	2,294	79	0,14
III.	III/32725	Kř. III/32722 (rybník)-Přepychy-hr.okr. HK	6,262	3,245	3,017	3,017	3,017	87	0,18
III.	III/32726	Kř. III/32725 Přepychy-kř. III/32727 Vápno	1,000	0,000	1,000	1,000	1,000	91	0,07
III.	III/32713	Kolesa kř. III/3227 - Hlavečnick - hr.ok. KO	11,903	6,305	5,598	5,598	5,598	117	0,42
III.	III/32716	Kř.III/32713 Hlavečnick - hr. okr. Kolín	3,352	1,800	1,552	1,552	1,552	123	0,12
III.	III/32717	Kř.III/32713 Tetov - Vchynice - hr. okr. KO	4,171	1,563	2,608	2,608	2,608	130	0,20
III.pluh	III/32714	kř.III/32710 L.Chrčice - hr.okr. KO	1,306	2,695	1,389	0,000	1,389	160	
46/5-CHD celkem					32,771	31,382	32,771	160	2,31

* Posílení okruhu 46/1-CHV

** Hraniční úseky s okresem Kolín budou udržovány dle platné dohody o návaznosti s SÚS Kutná Hora



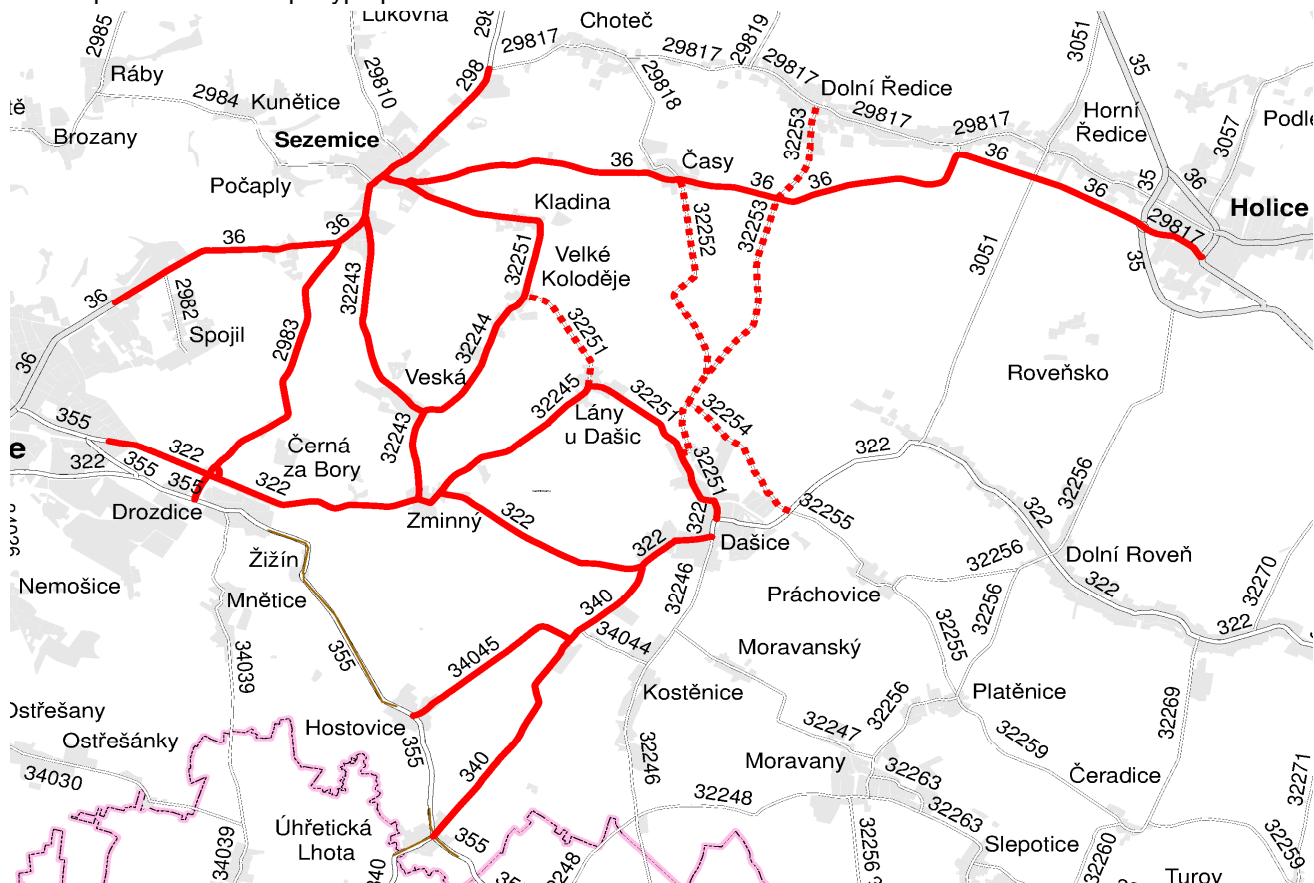
Příloha č. 2

Označení okruhu	47/1-CHD		
Druh technologie	posyp NaCl se skrápěním		
Sředitisko ZÚ	cestmistrovství Holice (provoz CR)	Zajišťovatel ZÚ	
Stanoviště	doplňi uchazeč		
Mechanismus, vozidlo, nástavba	doplňi uchazeč	Radiové spojení	
		Jiné spojení	mobil (SÚS) 724 643 209
Posádka	doplňi uchazeč		

Pořadí důlež.	Označení silnice	Úsek místopisně	Staničení		Celkem (km)	Posyp (km)	Pluh. (km)	Čas (min)	spotř. soli (t)
			od	do					
I.*	I/36	Kř.I/36 Holice - kř.II/298 Sezemice	44,239	33,887	10,352	10,352	10,352	30	1,09
II.	II/298	Kř.I/36 Sezemice-kř.III/29817 Choteč	0,000	1,901	1,901	1,901	1,901	35	0,14
I.	I/36	Kř.II/298 Sezemice - kř. s MK výjezd ze SmPa	33,887	30,087	3,800	3,800	3,800	45	0,40
III.	III/2983	Kř.I/36 Sezemice-nadjezd Č.za B. kř.II/355	0,000	4,057	4,057	4,057	4,057	55	0,37
II.	II/322 vět.	Větev nadjezdu Č.za B kř.III/2983-kř.II/322	0,000	0,000	0,120	0,120	0,120	57	0,01
II.	II/322	Kř.III/2983Č.za B - Pardubice točna MHD	27,831	26,553	1,278	1,278	1,278	65	0,12
II.	II/322	Kř.III/2983Č.za B - kř. II/32246 Dašice	27,831	34,188	6,357	6,357	6,357	80	0,57
II.**	II/340	Kř.II/322 Dašice - kř.II/355 Uhr. Lhota	42,954	38,512	4,442	4,442	4,442	90	0,40
III.	III/34045	Kř. II/340 nadj. Kostěn. - kř. II/355 Hostovice	0,000	2,301	2,301	2,301	2,301	97	0,14
III.	III/32251	Kř.II/322 Dašice - kř.III/32245 Lány u D.	0,000	2,519	2,519	2,519	2,519	105	0,15
III.	III/32245	Kř. III/32251Lány u D. -kř. II/322 Zminný	2,310	0,000	2,310	2,310	2,310	115	0,14
III.	III/32243	Kř. II/322 Zminný - Sezemice Kř. I/36	0,000	4,005	4,005	4,005	4,005	130	0,24
III.	III/32251	Kř. I/36 Sezemice - kř. III/32244 V. Koloděje	6,720	4,053	2,667	2,667	2,667	135	0,16
III.	III/32244	Kř. III/32251 V.Koloděje - kř. III/32243 Veská	2,060	0,000	2,060	2,060	2,060	140	0,12
***		SÚS Pk csm Holice - doložení soli							
III.pluh	III/32253	Kř. III/29817 D. Roveň - kř. s III/32252 Dašice	3,903	0,000	3,903	0,000	3,903	180	
III.pluh	III/32252	Kř. III/32253 - kř. s III/32251 Dašice	1,237	0,000	1,237	0,000	1,237	185	
III.pluh	III/32254	Kř. III/32252 (u Dašic) - Dašice kř. II/322	0,000	1,914	1,914	0,000	1,914	195	
III.pluh	III/32252	Kř. III/32251 Dašice - kř. I/36 Časy	1,237	3,979	2,742	0,000	2,742	200	
III.pluh	III/32251	Kř. III/32245 Lány - kř. V.Koloděje III/32244	2,519	4,053	1,534	0,000	1,534	210	
47/1-CHD celkem					59,499	48,169	59,499	210	4,04

* úsek od I/35 po kruh. objezd (obchvat Holic) již MK, do doby převodu na MÚ Holice udržuje SÚS dle požadavku ŘSD Pce

** Návrat po dokončeném posypu po I/36



Příloha č.2

Označení okruhu	81/2-ZD		
Druh technologie	zdršňovací posyp pískem, drtí se skrácením solankou		
Středisko ZÚ	cestmistrovství Běstovice (provoz ÚO)	Zajišťovatel ZÚ	
Stanoviště	doplňí uchazeč		
Mechanismus, vozidlo,nástavba	doplňí uchazeč	Jiné spojení	mobil (SÚS) 724 643 240
Posádka	doplňí uchazeč		

Pořadí důlež.	Označení silnice	Usek místopisně	Staničení		Celkem (km)	Posyp (km)	Pluh. (km)	Čas (min)	spotř. mat. (t)
			od	do					
II.	II/357	kř.I/35 V.Mýto - Libecina kř.III/35720	7,852	17,317	9,465	9,465	9,465	40	3,79
III.	III/35711	Kř.II/357 - kř.III/35717	0,000	5,260	5,260	5,260	5,260	65	2,10
III.	III/35717	Kř.II/35711 - Pustina-hr.okr.CR	0,000	2,614	2,614	2,614	2,614	70	1,05
		nakládka cestmistrovství Běstovice						110	
III.	III/35719	Kř.I/35-Džbánov - Javorník III/35718	0,000	5,824	5,824	5,824	5,824	130	2,33
III.	III/35718	Javorník kř.III/35719 - Libecina II/357	2,623	0,000	2,623	2,623	2,623	135	1,05
III.	III/35716	Libecina kř.II/357 - průtah obcí	0,000	0,300	0,300	0,300	0,300	140	0,12
III.	III/35722	Kř.III/35718 - Javorníček kř.III/35721	3,999	2,771	1,228	1,228	1,228	150	0,49
III.	III/35718	Javorník kř.III/35719 - Bučina kř.III/35834	2,623	5,749	3,126	3,126	3,126	165	1,25
III.	III/35834	Bučina kř.III/35718 - III/03582 Cerekvice	1,427	0,000	1,427	1,427	1,427	170	0,57
III.	III/03528	Kř.III/35834 Cerekvice - kř.I/35	0,729	0,000	0,729	0,729	0,729	175	0,29
III.pluh	III/35721	Kř.III/35722 - Javorníček - hr.okr.SY	1,863	2,943	1,080	0,000	1,080	190	
III.pluh	III/35716	konec zástavby Libecina - III/35717 Pustina	0,300	1,904	1,604	0,000	1,604	210	
81/2-ZD celkem					35,280	32,596	35,280	210	13,04

Manipulační přejezdy (doložení posyp. materiálu na středisku SÚS Běstovice) běžně cca 40 km



Příloha č. 2

Označení okruhu	81/3-ZD		
Druh technologie	zdršňovací posyp pískem, drtí se skrácením solankou		
Středisko ZÚ	cestmistrovství Běstovice (provoz ÚO)	Zajišťovatel ZÚ	
Stanoviště	doplní uchazeč		
Mechanismus, vozidlo, nástavba	doplní uchazeč	Jiné spojení	mobil (SÚS) 724 643 240
Posádka	doplní uchazeč		

Pořadí důlež.	Označení silnice	Usek místopisně	Staničení		Celkem (km)	Posyp (km)	Pluh. (km)	Čas (min)	spotř. mat. (t)
			od	do					
III.	III/30523	V.Mýto - Vraclav - kř.I/17 Stradouň	0,000	6,581	6,581	6,581	6,581	40	2,63
III.	III/30527	Kř.III/30523 - Kř.III/30525 hr.okr.CR	0,000	5,086	5,086	5,086	5,086	55	2,03
III.	III/35713	Kř.III/30527 Domoradice - kř.III/35711	0,000	2,445	2,445	2,445	2,445	60	0,98
III.	III/35712	Kř.III/30527 - kř.III/35711 Vanice nakládká cestmistrovství Běstovice	1,041	0,000	1,041	1,041	1,041	75	0,42
III.	III/3574	kř.II/357 V.Mýto - Slatina - II/315 Sruby	4,203	0,000	4,203	4,203	4,203	135	1,68
III.	III/30521	Kř.III/30527 - kř.III/30522 Sedlec	4,639	3,078	1,561	1,561	1,561	145	0,62
III.	III/30524	kř.III/30521 Sedlec - Domoradice	0,000	1,193	1,193	1,193	1,193	150	0,48
III.	III/30522	Sedlec III/30521 - Vraclav	0,000	2,395	2,395	2,395	2,395	160	0,96
III.	III/30517	Vraclav III/30523 - Mikul.-I/17-Janovičky-kř.I/35	3,947	0,000	3,947	3,947	3,947	165	1,58
III.	III/3152	kř.II/315 Dobříkov - Zámorsk kř.I/35	0,000	2,811	2,811	2,811	2,811	180	1,12
81/3-ZD celkem					31,263	31,263	31,263	180	12,5

Manipulační přejezdy (doložení posyp. materiálu na středisku SÚS Běstovice) běžně cca 40 km



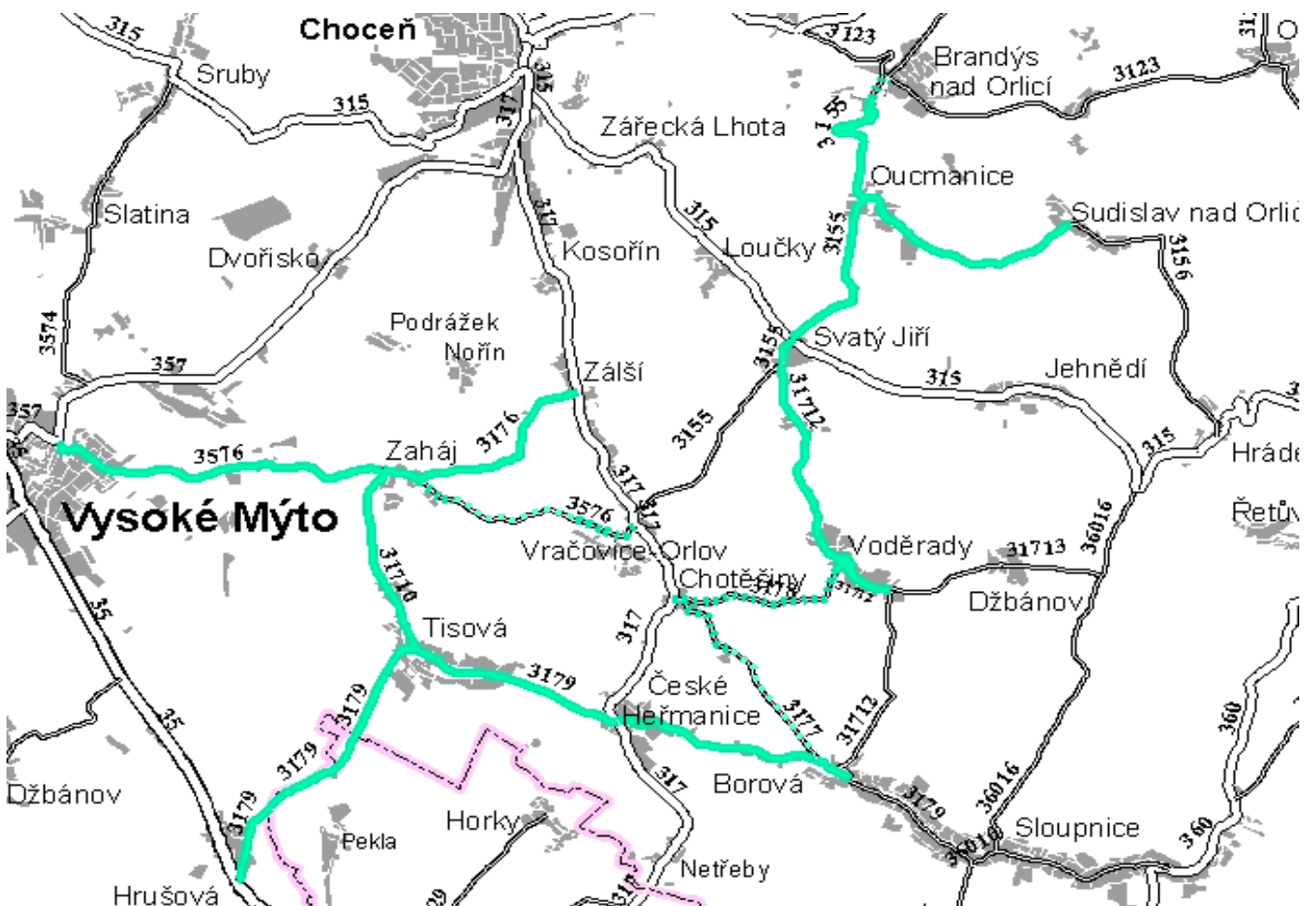
Příloha č. 2

Označení okruhu	81/4-ZD		
Druh technologie	zdršňovací posyp pískem, drtí se skrápěním solankou		
Středisko ZÚ	cestmistrovství Běstovice (provoz ÚO)	Zajišťovatel ZÚ	
Stanoviště	doplní uchazeč		
Mechanismus, vozidlo, nástavba	doplní uchazeč	Radiové spojení	
Posádka	doplní uchazeč	Jiné spojení	mobil (SÚS) 724 643 242

Pořadí důlež.	Označení silnice	Usek místopisně	Staničení		Celkem (km)	Posyp (km)	Pluh. (km)	Čas (min)	spotř. mat. (t)
			od	do					
III.	III/3155	Sv.Jiří kř.II/315 - žel. přejezd Brandýs	2,863	7,012	4,149	4,149	4,149	40	1,83
III.	III/3156	III/3155 Oucmanice - Sudislav (BUS)	6,523	3,653	2,870	2,870	2,870	50	1,26
III.	III/31712	S.Jiří III/3155 - Voděrady III/31713	5,955	2,584	3,371	3,371	3,371	65	1,48
III.	III/3178	Voděrady III/31712 - směr Chotěšiny	2,336	2,086	0,250	0,250	0,250	70	0,11
		nakládka cestmistrovství Běstovice						105	
III.	III/3176	Kř.II/315 Zálší - kř.III/3576 Zaháj	0,000	2,271	2,271	2,271	2,271	120	1,00
III.	III/3576	Zaháj kř.III/3176 - kř.II/357 V.Mýto	4,272	0,000	4,272	4,272	4,272	130	1,88
III.	III/31710	Kř.III/3576 Zaháj - kř.III/3179 Tisová	2,335	0,000	2,335	2,335	2,335	140	1,03
III.	III/3179	Tisová 31710 - Sloupnice III/31712	3,643	8,832	5,189	5,189	5,189	155	2,28
III.	III/3179	Tisová III/31710 - kř.I/35 Hrušová	3,643	0,000	3,643	3,643	3,643	165	1,60
		nakládka cestmistrovství Běstovice						195	
III.pluh	III/3178	Voděrady konec zást. - Chotěšiny	2,086	0,000	2,086	0,000	2,086	210	
III.pluh	III/3177	Chotěšiny kř.III/3178 - kř. III/3179	0,000	2,483	2,483	0,000	2,483	220	
III.pluh	III/3576	kř.II/317Vračovice - kř. III/3176 Zaháj	6,962	4,272	2,690	0,000	2,690	240	
III.pluh	III/3155*	žel. přejezd Brandýs-kř.III/3123 kr. obj.	7,012	7,188	0,176	0,000	0,176	250	
81/4-ZD celkem					35,785	28,350	35,785	250	12,47

Manipulační přejezdy (doložení posyp. materiálu na středisku SÚS Běstovice) běžně cca 40 km

* na základě Dohody s Měú Brandýs/Orl. údržbu v režimu pluhování zajišťují TS města Brandýs n. O.

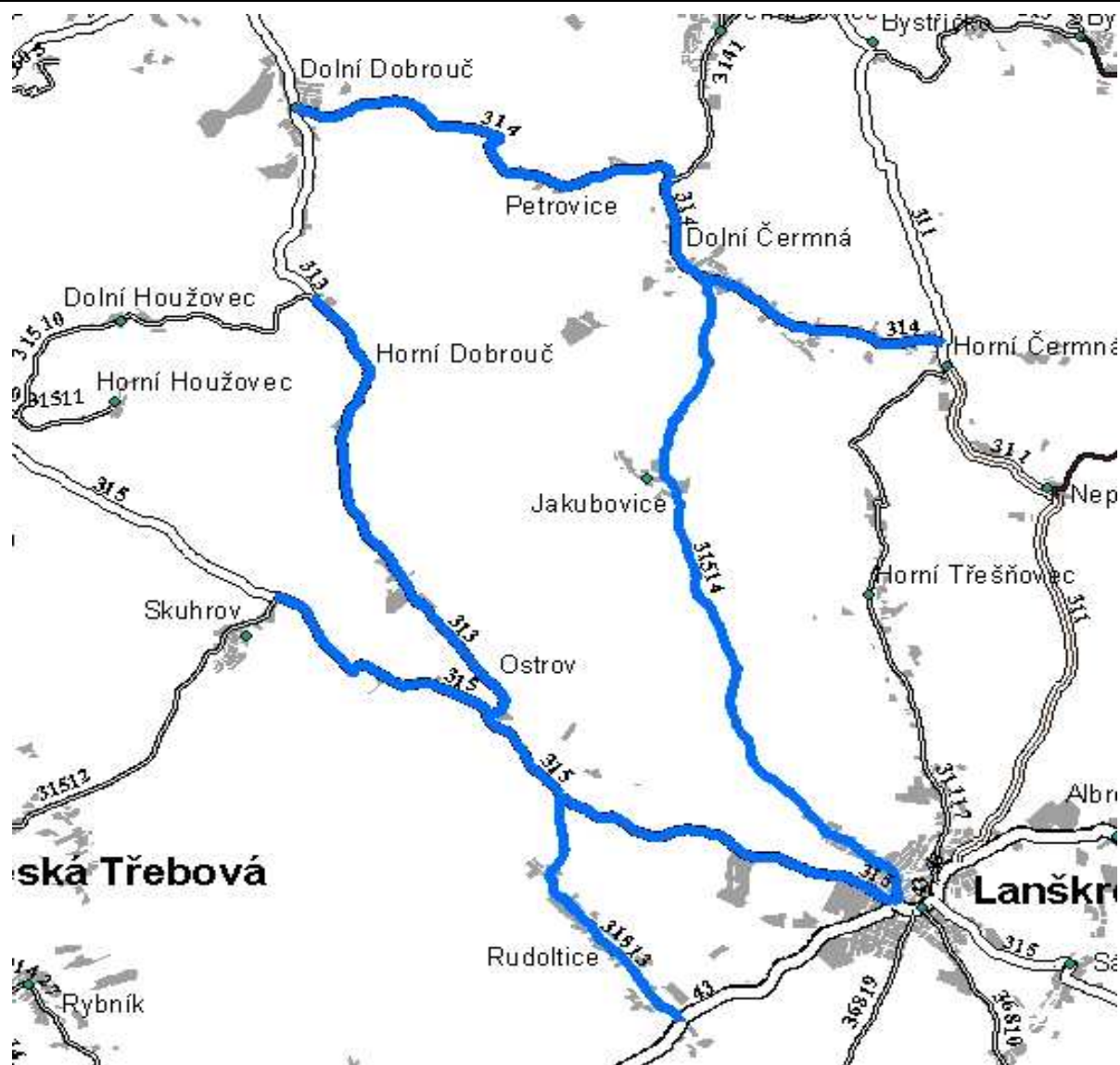


Příloha č. 2

Označení okruhu	82/2-ZD		
Druh technologie	zdrsňovací posyp pískem, drtí se skrápěním solankou		
Středisko ZÚ	cestmistrovství Lanškroun (provoz ÚO)	Zajišťovatel ZÚ	
Stanoviště	<i>doplní uchazeč</i>		
Mechanismus, vozidlo, nástavba	<i>doplní uchazeč</i>		Radiové spojení
			Jiné spojení
Posádka	<i>doplní uchazeč</i>		

Pořadí důlež.	Označení silnice	Usek místopisně	Staničení		Celkem (km)	Posyp (km)	Pluh. (km)	Čas (min)	spotř. mat. (t)
			od	do					
II.	II/315	Lanškroun kř.I/43 - Skuhrov III/31512	42,401	33,582	8,819	8,819	8,819	43	3,88
II.	II/313	Kř.II/315 Ostrov - Horní Dobrouč	11,479	5,068	6,411	6,411	6,411	70	2,82
		nakládka cestmistrovství Lanškroun						90	
II.	II/314	Kř.II/313 D.Dobrouč - H.Čermná II/311	0,000	9,797	9,797	9,797	9,797	130	5,09
		nakládka cestmistrovství Lanškroun						175	
III.	III/31514	Lanškroun I/43 - kř.II/314 D.Čermná	0,000	9,255	9,255	9,255	9,255	200	5,00
		nakládka cestmistrovství Lanškroun						240	
III.	III/31513	Kř.II/315 - Rudoltice - kř.I/43	0,000	3,579	3,579	3,579	3,579	260	1,79
82/2-ZD celkem					37,861	37,861	37,861	260	18,58

Manipulační přejezdy (doložení posyp. materiálu na středisku SUS Lanškroun) běžně cca 40 km

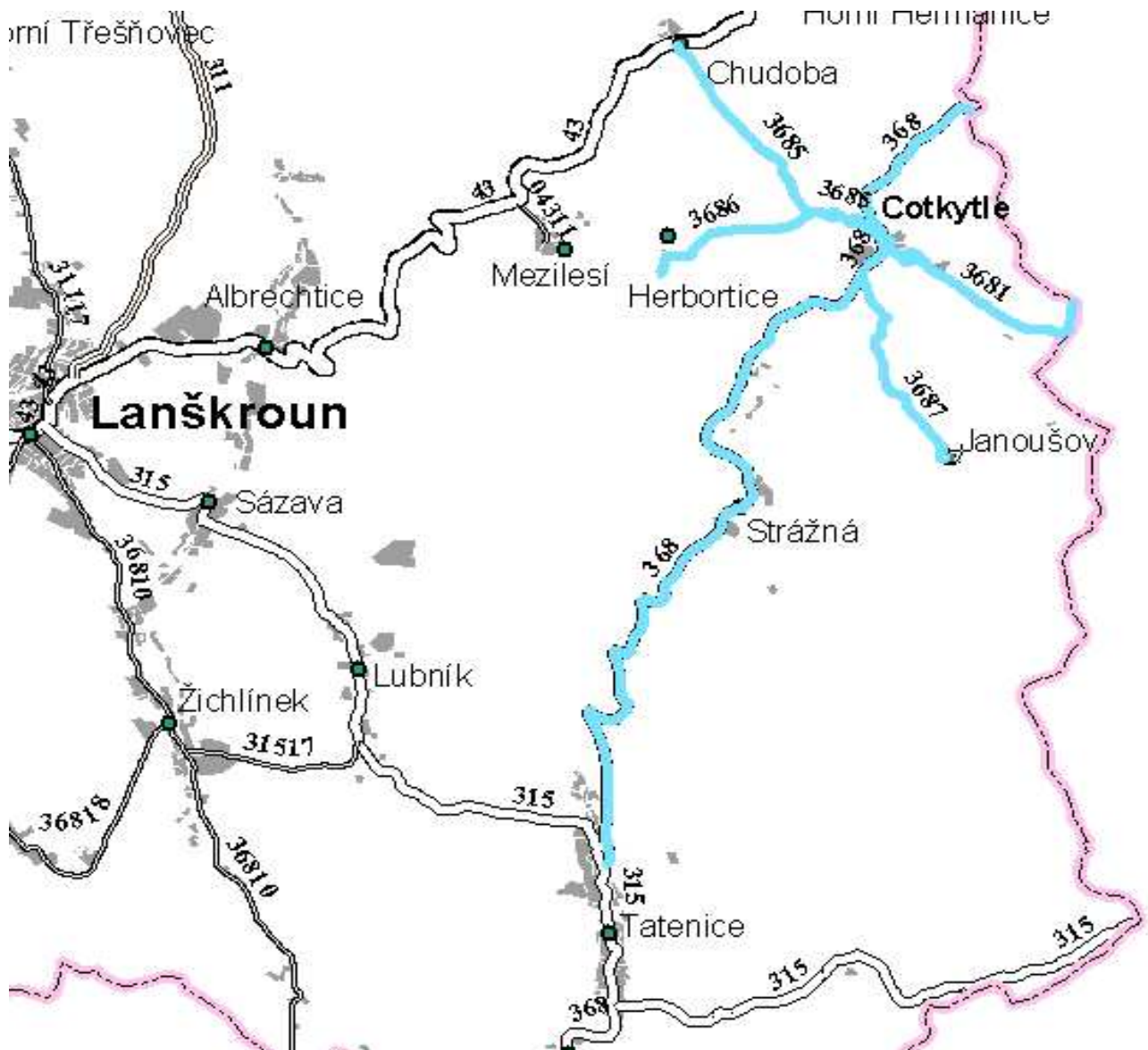


Příloha č. 2

Označení okruhu	82/3-ZD		
Druh technologie	zdrsňovací posyp pískem, drtí se skrácením solankou		
Středisko ZÚ	cestmistrovství Lanškroun (provoz ÚO)	Zajišťovatel ZÚ	
Stanoviště	<i>doplní uchazeč</i>		
Mechanismus, vozidlo, nástavba	<i>doplní uchazeč</i>		Radiové spojení
			Jiné spojení
Posádka	<i>doplní uchazeč</i>		

Pořadí důlež.	Označení silnice	Usek místopisně	Staničení		Celkem (km)	Posyp (km)	Pluh. (km)	Čas (min)	spotř. mat. (t)
			od	do					
II.	II/368	Tatenice kř.II/315 - hr.okr.SU	27,252	16,117	11,135	11,135	11,135	80	5,57
		nakládka cestmistrovství Lanškroun						120	
III.	III/3685	Cotkytle kř.II/368 - Herbortice-kř.I/43	0,000	3,430	3,430	3,430	3,430	150	1,72
III.	III/3686	Kř.III/3685 - Herbortice konec	0,000	1,895	1,895	1,895	1,895	165	0,95
III.	III/3687	Kř.II/368 - Janoušov konec	0,000	2,403	2,403	2,403	2,403	190	1,20
III.*	III/3681	Kř.II/368 Cotkytle - Crhov-hr.okr.SU	10,210	7,369	2,841	2,841	2,841	210	1,42
82/3-ZD celkem					21,704	21,704	21,704	210	10,85
Manipulační přejezdy (doložení posyp. materiálu na středisku SÚS Lanškroun) běžně cca 35 km									

* dle dohody o výpomoci při ZU udržuje SSOK až na křižovatku s MK cca 205m



Příloha č. 2

Označení okruhu	82/6-ZD		
Druh technologie	zdršňovací posyp pískem, drtí se skrápěním solankou, (alt.certifik. struskou, škvárou)		
Středisko ZÚ	cestmistrovství Lanškroun (provoz ÚO)	Zajišťovatel ZÚ	
Stanoviště	<i>doplní uchazeč</i>		
Mechanismus, vozidlo, nástavba	<i>doplní uchazeč</i>	Radiové spojení	
		Jiné spojení	mobil (SÚS) 724 643 250
Posádka	<i>doplní uchazeč</i>		

Pořadí důlež.	Označení silnice	Úsek místopisně	Staničení		Celkem (km)	Posyp (km)	Pluh. (km)	Čas (min)	spotř. mat. (t)
			od	do					
III.	III/31117	Lanškroun kř.I/43 - H.Čermná kř.	0,000	7,864	7,864	7,864	7,864	35	3,77
		nakládka cestmistrovství Lanškroun						70	
II.	II/311	H.Čermná kř.III/31117 - kř.I/11 Jablonné	60,600	52,903	7,697	7,697	7,697	100	3,69
III.	III/3119	Kř.II/311 - kř.III/3141 Verměřovice	0,000	1,400	1,400	1,400	1,400	110	0,67
III.	III/3141	Verměřovice kř.III/3119 - II/314 Petrovice	2,162	0,000	2,162	2,162	2,162	115	1,04
		nakládka cestmistrovství Lanškroun						155	
III.	III/3141	Kř.III/3119 Verměřovice - kř.II/360 Letohrad	2,162	8,293	6,131	6,131	6,131	180	2,58
III.	III/3601	Kř.II/360 Letohrad - kř.III/3141 Letohrad	0,000	0,705	0,705	0,705	0,705	183	0,30
III.	III/3602	Kř.II/360 Letohrad - kř.III/3141 Orlice	0,000	2,733	2,733	2,733	2,733	190	1,15
III.	III/3116	Kř.III/3141 Orlice - Mistrovice-kř.I/11	7,942	3,956	3,986	3,986	3,986	200	1,67
III.	III/3118	Kř.III/3116 - Mistrovice střed obce	0,000	1,300	1,300	1,300	1,300	210	0,55
III.pluh	III/3118	Mistrovice střed obce - konec obce	1,300	1,900	0,600	0,000	0,600	220	
82/6-ZD celkem					34,578	33,978	34,578	220	15,42
Manipulační přejezdy (doložení posyp. materiálu na středisku SÚS Lanškroun) běžně cca 45 km									



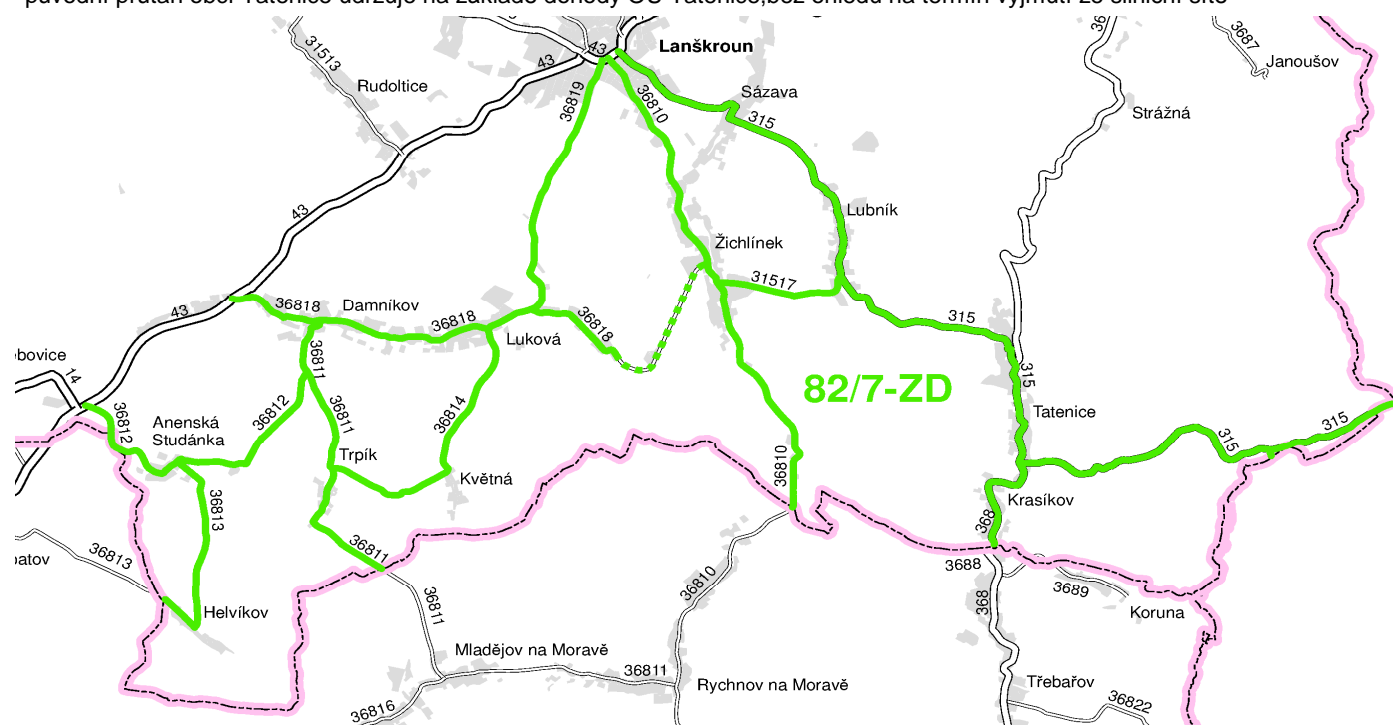
Příloha č. 2

Označení okruhu	82/7-ZD		
Druh technologie	zdrsňovací posyp pískem, drtí se skrápěním solankou		
Středisko ZÚ	cestmistrovství Lanškroun (provoz ÚO)	Zajišťovatel ZÚ	
Stanoviště	<i>doplní uchazeč</i>		
Mechanismus, vozidlo, nástavba	<i>doplní uchazeč</i>		Radiové spojení
			Jiné spojení mobil (SÚS) 724 643 251
Posádka	<i>doplní uchazeč</i>		

Pořadí důlež.	Označení silnice	Usek místopisně	Staničení		Celkem (km)	Posyp (km)	Pluh. (km)	Čas (min)	spotř. mat. (t)
			od	do					
II.*	II/315	Lanškroun I/43 - Tatenice kř.II/368	42,401	52,223	9,822	9,822	9,822	35	4,13
II.	II/368	Kř.II/315 Tatenice - hr.okr.SY	27,252	29,171	1,919	1,919	1,919	40	0,81
		nakládka cestmistrovství Lanškroun						80	
III.	III/36810	I/43 Lanškroun - Žichlínek III/31517	15,738	11,920	3,818	3,818	3,818	90	1,83
III.	III/31517	Žichlínek III/36810 - kř.II/315 Lubník	1,906	0,000	1,906	1,906	1,906	95	0,91
II.	II/315	Tatenice kř.II/368 - hr. okr. SU	52,223	58,253	6,030	6,030	6,030	115	2,53
III.	III/31518	Kř.II/315 - hr.okr. Šumperk	0,000	0,110	0,110	0,110	0,110	120	0,05
		nakládka cestmistrovství Lanškroun						160	
III.	III/36819	Kř.I/43 Lanškroun - Luková kř.III/36818	0,000	4,063	4,063	4,063	4,063	170	1,88
III.	III/36818	Kř.III/36819 Luková - Damníkovo-kř.I/43	4,437	0,000	4,437	4,437	4,437	180	2,34
		nakládka cestmistrovství Lanškroun						210	
III.	III/36814	Luková III/36818 - kř.III/36811 Trpík	4,193	0,000	4,193	4,193	4,193	235	2,01
III.	III/36811	hr.okr.SY-Trpík - kř.III/36818 Damníkovo	4,492	0,000	4,492	4,492	4,492	247	2,16
		nakládka cestmistrovství Lanškroun						280	
III.	III/36812	Kř.III/36811 - A.Studánka-kř.I/43	4,650	0,000	4,650	4,650	4,650	300	2,33
III.	III/36813	A.Studánka - Helvíkov - hr.okr.SY	7,002	3,625	3,377	3,377	3,377	312	1,69
		nakládka cestmistrovství Lanškroun						345	
III.	III/36810	Žichlínek III/31517 - hr. okr. SY	11,920	8,219	3,701	3,701	3,701	360	1,78
III.	III/36818	kř. III/36819 Luková-Luková dům č.p. 166	4,437	5,800	1,363	1,363	1,363	375	0,65
III.pluh	III/36818	Luková dům č.p. 166- III/36810 Žichlínek	5,800	8,239	2,439	0,000	2,439	380	
82/7-ZD celkem					56,320	53,881	56,320	380	25,09

Manipulační přejezdy (doložení posyp. materiálu na středisku SÚS Lanškroun) běžně cca 50 km

* původní průtah obcí Tatenice udržuje na základě dohody OU Tatenice, bez ohledu na termín výjmutí ze silniční sítě

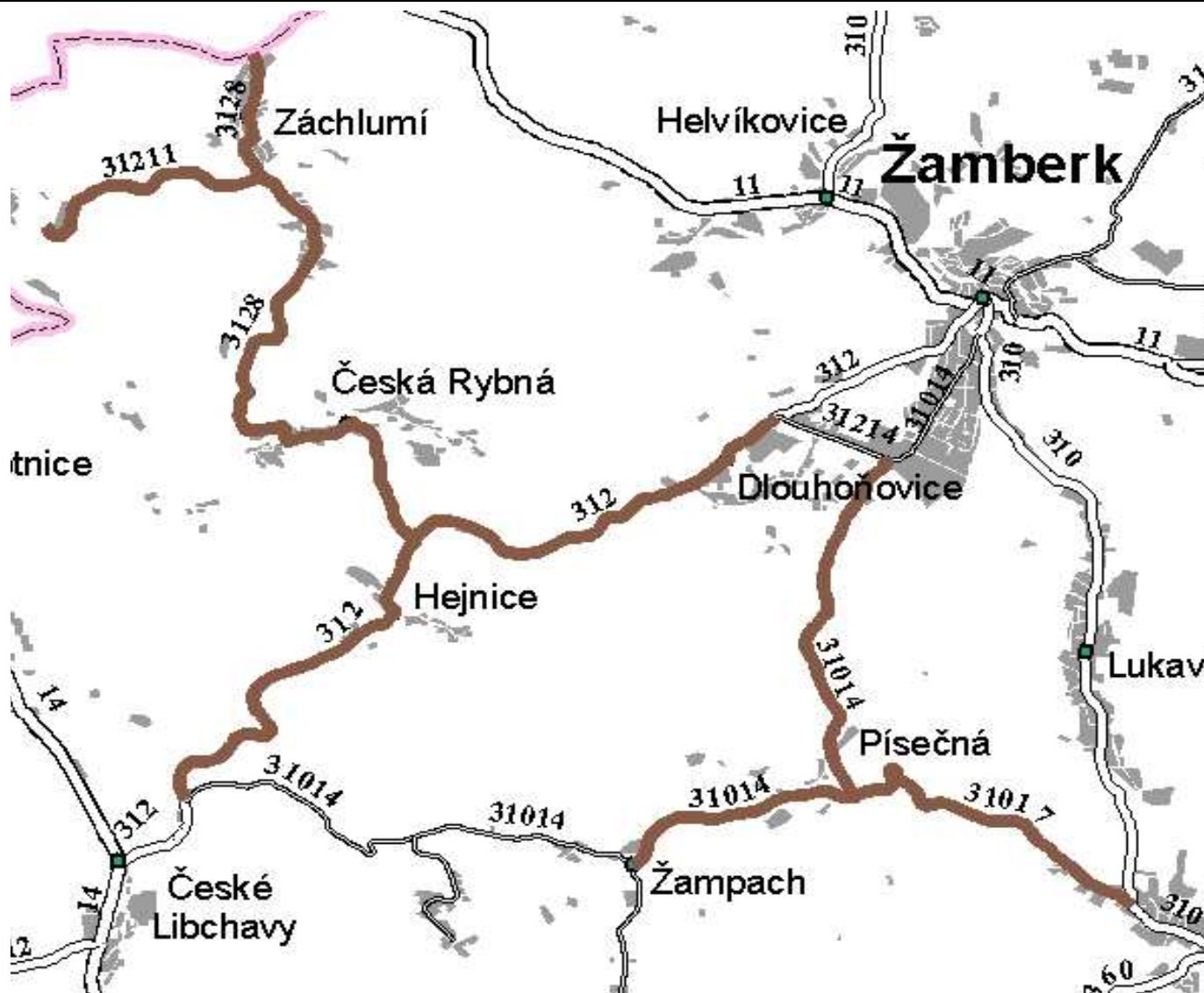


Příloha č. 2

Označení okruhu	83/2-ZD		
Druh technologie	zdrsňovací posyp pískem, drtí se skrácením solankou		
Středisko ZÚ	cestmistrovství Žamberk (provoz ÚO)	Zajišťovatel ZÚ	
Stanoviště	<i>doplní uchazeč</i>		
Mechanismus, vozidlo, nástavba	<i>doplní uchazeč</i>		Radiové spojení
			Jiné spojení mobil (SÚS) 724 643 253
Posádka	<i>doplní uchazeč</i>		

Pořadí důlež.	Označení silnice	Usek místopisně	Staničení		Celkem (km)	Posyp (km)	Pluh. (km)	Čas (min)	spotř. mat. (t)
			od	do					
II.	II/312	Libchavy II/31014-Dlouhoňovice III/31214	12,962	20,450	7,488	7,488	7,488	30	4,34
		nakládka cestmistrovství Žamberk						70	
III.	III/3128	Kř.II/312 Hejnice - Záchlumí-hr.o.RK	0,000	6,482	6,482	6,482	6,482	170	3,37
III.	III/31211	Kř.III/3128 Záchlumí - Litice	0,000	2,209	2,209	2,209	2,209	170	1,15
		nakládka cestmistrovství Žamberk						205	
III.	III/31014	III/31214 Žamberk - kruh. obj. Písečná	1,250	4,649	3,399	3,399	3,399	213	1,77
III.	III/31014	kruh. obj. III/31014 Písečná	0,000	0,000	0,089	0,089	0,089	215	0,05
III.	III/31014	kruh. obj. Písečná - III/3606 Žampach	4,649	6,789	2,140	2,140	2,140	222	1,11
III.	III/31017	III/31014 Písečná - Letohrad II/310	0,000	3,101	3,101	3,101	3,101	230	1,61
83/2-ZD celkem					24,908	24,908	24,908	230	13,40

Manipulační přejezdy (doložení posyp. materiálu na středisku SÚS Žamberk) běžně cca 30 km



Příloha č. 2

Označení okruhu	83/3-ZD		
Druh technologie	zdrsňovací posyp pískem, drtí se skrápěním solankou		
Středisko ZÚ	cestmistrovství Žamberk (provoz ÚO)	Zajišťovatel ZÚ	
Stanoviště	<i>doplní uchazeč</i>		
Mechanismus, vozidlo, nástavba	<i>doplní uchazeč</i>		Radiové spojení
			Jiné spojení mobil (SÚS) 724 643 254
Posádka	<i>doplní uchazeč</i>		

Pořadí důlež.	Označení silnice	Úsek místopisně	Staničení		Celkem (km)	Posyp (km)	Pluh. (km)	Čas (min)	spotř. mat. (t)
			od	do					
III.	III/31911	Žamberk III/31218 - Kunvald-hr.okr.RK	10,680	1,845	8,835	8,835	8,835	40	5,74
		nakládka cestmistrovství Žamberk event. skládka Klášterec/O.						70	
III.	III/31218	III/31911 Žamberk - III/3112 Klášterec	9,129	2,371	6,758	6,758	6,758	100	5,10
		nakládka skládka Klášterec/O.						130	
III.	III/31219	Kř.III/31218 Končiny - Kunvald	0,000	4,034	4,034	4,034	4,034	140	2,10
III.*	III/31910	Kř.III/31911 Kunvald - hr.okr.RK	6,537	2,680	3,857	3,857	3,857	150	2,24
83/3-ZD celkem					23,484	23,484	23,484	150	15,17
Manipulační přejezdy (doložení posyp. materiálu na SÚS Žamberk ev. skládka Klášterec) cca 15 km									

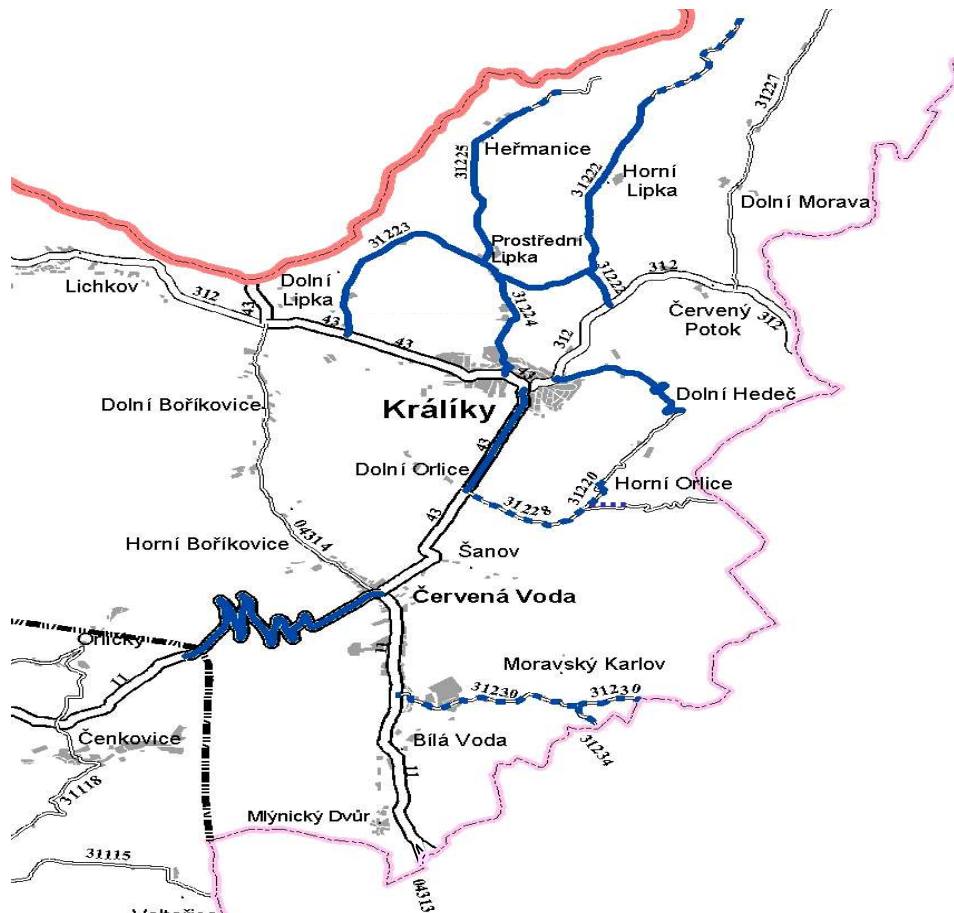
* otočiště viz dohoda o výpomoci při ZÚ s SUS HK



Příloha č. 2

Označení okruhu	83/7-ZD		
Druh technologie	zdrsňovací posyp pískem, drtí se skrácením solankou		
Středisko ZÚ	cestmistrovství Žamberk (provoz ÚO)	Zajišťovatel ZÚ	
Stanoviště	doplňí uchazeč		
Mechanismus, vozidlo, nástavba	doplňí uchazeč	Radiové spojení	
		Jiné spojení	mobil (SÚS) 724 643 258
Posádka	doplňí uchazeč		

Pořadí důlež.	Označení silnice	Usek místopisně	Staničení		Celkem (km)	Posyp (km)	Pluh. (km)	Čas (min)	spotř. mat. (t)
			od	do					
I.	I/43	Kř. II/312 Králíky - kř. III/31228 D. Orlice	110,110	107,973	2,137	2,137	2,137	15	1,28
I.	I/11	Č. Voda kruh. Obj. - Suchý Vrch parkoviště	131,286	125,143	6,143	6,143	6,143	50	4,61
		nakládka středisko Králíky						100	
III.	III/31222	Kř. II/312 - Horní Lipka	0,000	3,835	3,835	3,835	3,835	130	2,11
III. pluh	III/31222	H. Lipka - konec st. silnice	3,835	6,334	2,499	0,000	2,499	140	
III.	III/31223	Kř. III/31222 H. Lipka - D. Lipka kř. I/43	5,326	0,000	5,326	5,326	5,326	165	2,81
		nakládka středisko Králíky						200	
III.	III/31224	Kř. I/43 Králíky - Pr. Lipka kř. III/31223	0,000	2,207	2,207	2,207	2,207	215	1,21
III.	III/31225	Kř. III/31223 Pr. Lipka - Heřmanice	0,000	2,706	2,706	2,706	2,706	223	1,49
III. pluh	III/31225	Heřmanice - konec obce	2,706	3,706	1,000	0,000	1,000	227	
III.	III/31220	Kř. II/312 Králíky - Hedeč	0,000	4,086	4,086	4,086	4,086	245	2,25
III.	III/31220v	Křiž. II/312 Králíky (větve křiž.)	0,000	0,000	0,074	0,074	0,074	255	0,04
		nakládka středisko Králíky						275	
III. pluh	III/31230	Kř. I/11 Moravský Karlov - hranice okr. SU	0,000	3,891	3,891	0,000	3,891	300	
III. pluh	III/31234	Kř. III/31230 k hranici okresu SU	5,475	4,894	0,581	0,000	0,581	307	
III. pluh	III/31228	I/43 D. Orlice - kř. III/31220 - H. Orlice (chata č.p. 72)	8,450	5,922	2,528	0,000	2,528	320	
III. pluh	III/31220	kř. III/31228 - Horní Orlice	5,511	5,000	0,511	0,000	0,511	325	
83/7-ZD celkem					37,524	26,514	37,524	325	15,80
Manipulační přejezdy (doložení posyp. materiálu na SÚS Králíky) cca 45 km									

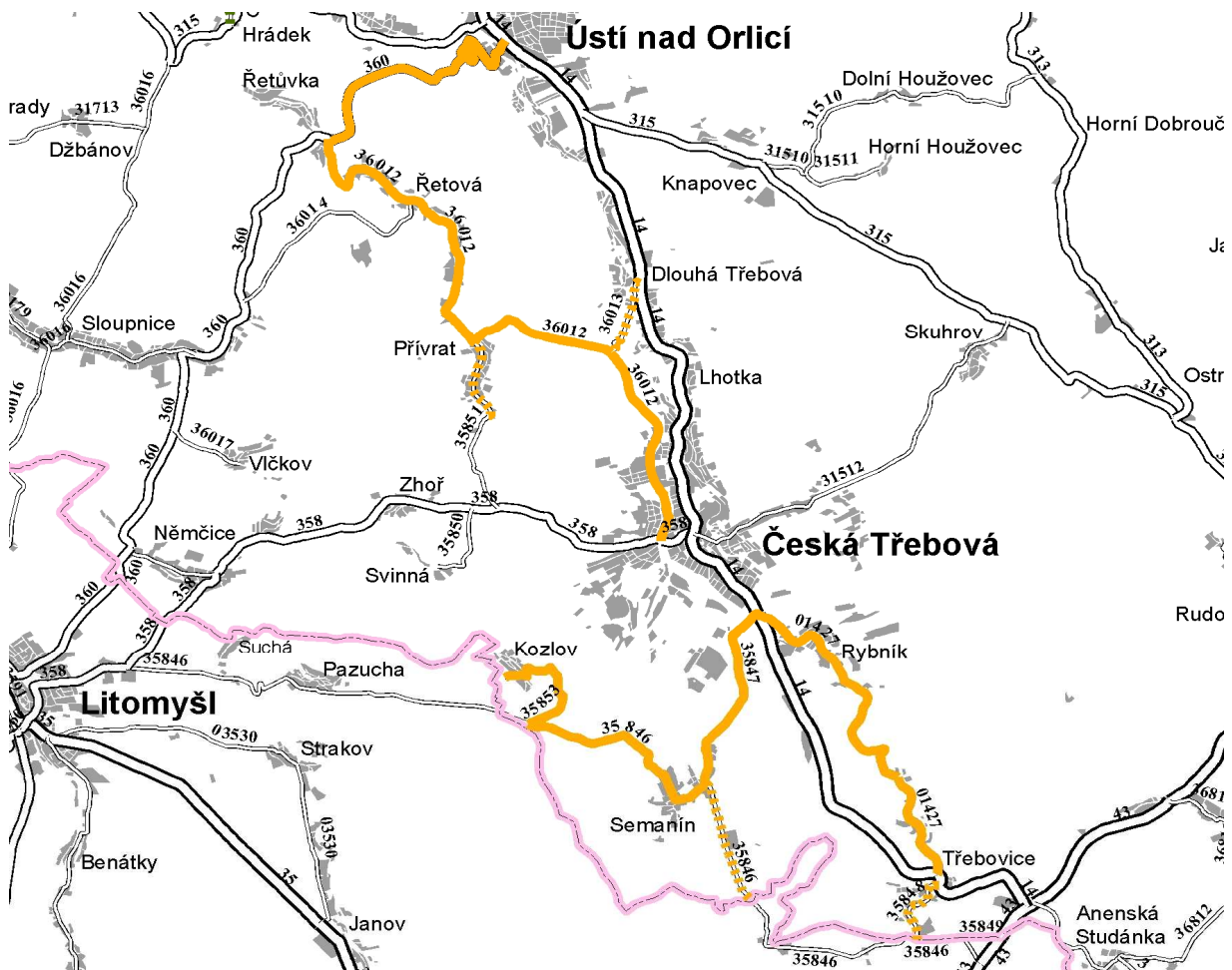


Příloha č. 2

Označení okruhu	84/3-ZD		
Druh technologie	zdršřovací posyp pískem, drtí se skrápěním solankou		
Středisko ZÚ	cestmistrovství Ústí/Orl. (provoz ÚO)	Zajišťovatel ZÚ	
Stanoviště	doplňí uchazeč		
Mechanismus, vozidlo, nástavba	doplňí uchazeč	Jiné spojení	mobil (SÚS) 724 643 261
Posádka	doplňí uchazeč		

Pořadí důlež.	Označení silnice	Úsek místopisně	Staničení		Celkem (km)	Posyp (km)	Pluh. (km)	Čas (min)	spotř. mat. (t)
			od	do					
II.	II/360	Ústí/Orl. kř.I/14 - Řetůvka	15,407	20,206	4,799	4,799	4,799	35	1,92
III.	III/36012	II/360 Řetůvka-Přivrat-Č.Třebová II/358	10,409	0,000	10,409	10,409	10,409	60	4,16
		nakládká cestmistrovství Ústí nad O.						90	
III.	III/35847	Kř.I/14 Č.Třebová - Semanín III/35846	0,000	3,040	3,040	3,040	3,040	120	1,28
III.	III/35846	Semanín - kř.III/35853	6,511	9,865	3,354	3,354	3,354	128	1,41
III.	III/35853	Kř.III/35846 - Kozlov	0,000	1,860	1,860	1,860	1,860	134	0,74
III.	III/01427	Kř.I/14 Č.Třebová - Rybník-Třebovice	6,040	0,000	6,040	6,040	6,040	155	2,54
III.pluh	III/35848	Kř.I/14 Třebovice - kř.III/35846	0,000	1,194	1,194	0,000	1,194	163	
III.pluh	III/35846	Kř.III/35847 Semanín - hr. okr. SY	9,865	11,862	1,997	0,000	1,997	175	
III.pluh	III/36013	Kř.I/14 Dl.Třebová - Zacharovec	0,000	1,317	1,317	0,000	1,317	190	
III.pluh	III/35851	Kř.III/36012 Přivrat - kř. II/358 Zhoř	2,949	0,000	2,949	0,000	2,949	210	
84/3-ZD celkem					36,959	29,502	36,959	210	12,05

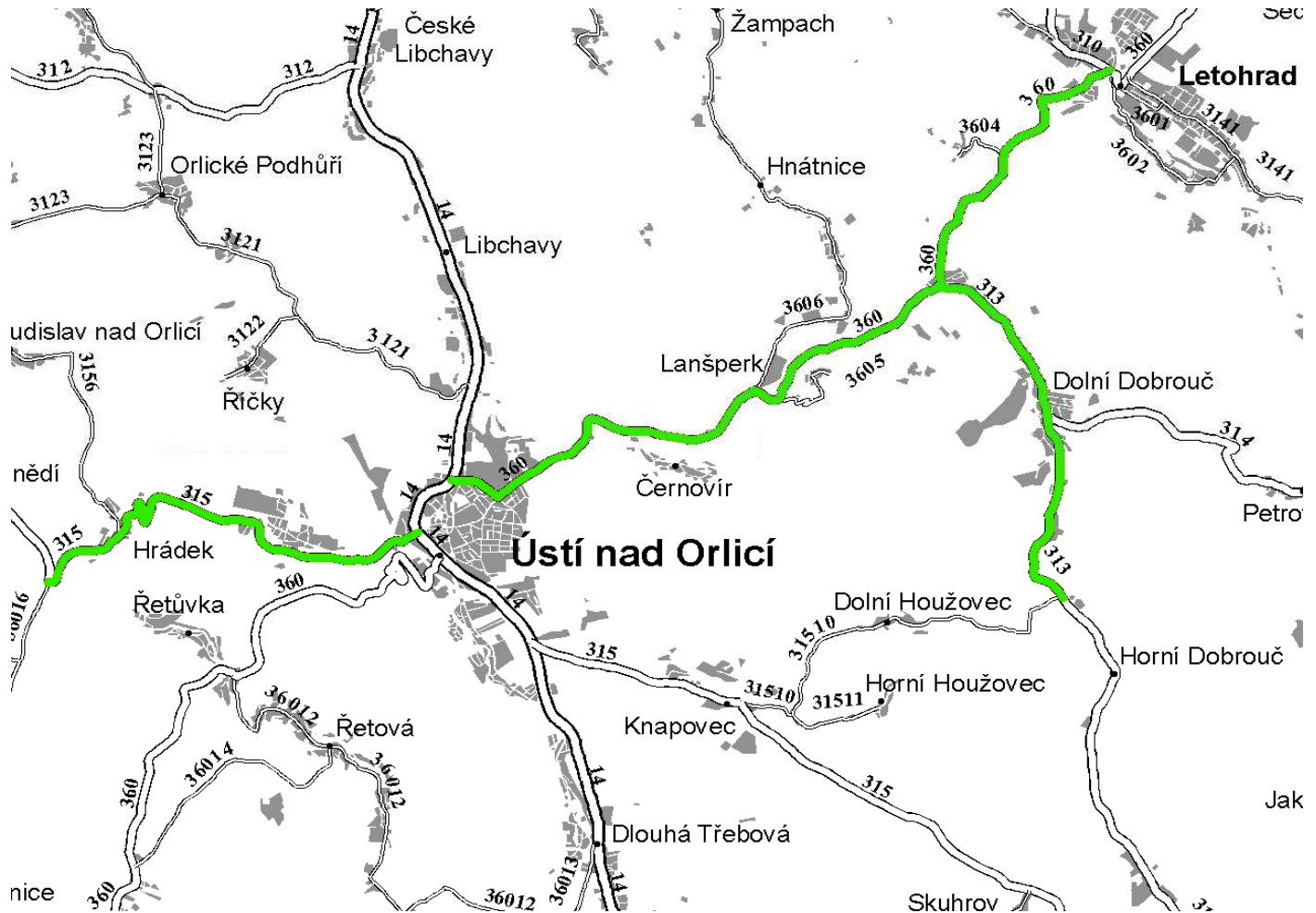
Manipulační přejezdy (doložení posyp. materiálu na SUS Ústí nad Orlicí) cca 20 km



Příloha č. 2

Označení okruhu	84/4-CHD		
Druh technologie	posyp NaCl se skrápěním		
Středisko ZÚ	cestmistrovství Ústí/Orl. (provoz ÚO)	Zajišťovatel ZÚ	
Stanoviště	<i>doplní uchazeč</i>		
Mechanismus, vozidlo, nástavba	<i>doplní uchazeč</i>		Radiové spojení
			Jiné spojení
Posádka	<i>doplní uchazeč</i>		

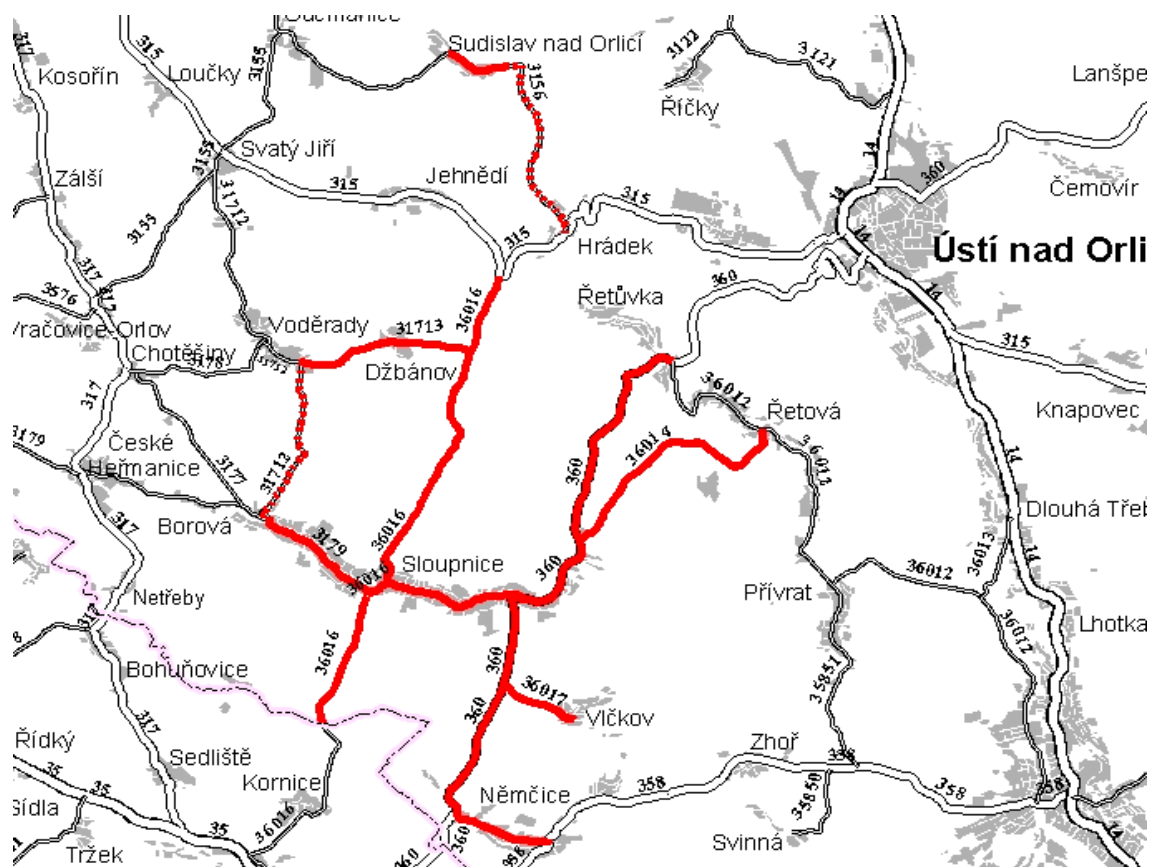
Pořadí důlež.	Označení silnice	Úsek místopisně	Staničení		Celkem (km)	Posyp (km)	Pluh. (km)	Čas (min)	spotř. mat. (t)
			od	do					
II.	II/315	Ústí kř.I/14 - Hrádek kř. II/36016	26,330	20,138	6,192	6,192	6,192	30	0,63
II.	II/360	Ústí kř.I/14 - Letohrad kř. II/310	15,407	3,650	11,757	11,757	11,757	60	1,20
II.	II/313	kř. II/360 - Dolní Dobrouč kř. III/31510	0,000	5,068	5,068	5,068	5,068	94	0,58
84/4-CHD celkem					23,017	23,017	23,017	140	2,41



Příloha č. 2

Označení okruhu	84/6-ZD		
Druh technologie	zdršňovací posyp pískem, drtí se skrácením solankou		
Středisko ZÚ	cestmistrovství Ústí/Orl. (provoz UO)	Zajišťovatel ZÚ	
Stanoviště	doplňí uchazeč		
Mechanismus, vozidlo,nástavba	doplňí uchazeč	Jiné spojení	mobil (SÚS) 724 643 264
Posádka	doplňí uchazeč		

Pořadí důlež.	Označení silnice	Úsek místopisně	Staničení		Celkem (km)	Posyp (km)	Pluh. (km)	Čas (min)	spotř. mat. (t)
			od	do					
II.	II/360	kř.III/36012 Řetůvka-kř.III/36018 Němčice	20,206	28,430	8,224	8,224	8,224	50	4,11
III.	III/36018	Kř.II/360 - Němčice - kř.II/358	0,000	1,357	1,357	1,357	1,357	55	0,57
III.	III/36017	Kř.II/360 - Vlčkov	0,000	1,143	1,143	1,143	1,143	70	0,50
		nakládka cestmistrovství Ústí nad O.						100	
III.	III/36015	kř.III/36015 - H.Sloupnice	2,071	0,000	2,071	2,071	2,071	115	1,04
III.	III/36016	Sloupnice kř. III/36015 - hr.okr.SY	5,411	3,156	2,255	2,255	2,255	125	1,13
III.	III/3179	H.Sloup.III/36016 - III/31712 D.Sloupnice	10,547	8,832	1,715	1,715	1,715	135	0,86
III.	III/36014	II/360 H.Sloupnice - Řetová III/36012	0,000	3,577	3,577	3,577	3,577	150	1,79
		nakládka cestmistrovství Ústí nad O.						180	
III.	III/36016	Sloupnice kř.III/36015 - Hrádek křII/315	5,411	10,280	4,869	4,869	4,869	200	2,43
III.	III/31713	Kř.III/36016-Džbánov - Voděřady	0,000	2,399	2,399	2,399	2,399	215	1,20
III.	III/3156	Sudislav průtah po točnu - zas. BUS	3,125	3,653	0,528	0,528	0,528	230	0,26
III.pluh	III/3156	Sudislav(konec) - kř.II/315 Hrádek	3,125	0,000	3,125	0,000	3,125	245	
III.pluh	III/31712	Kř.III/31713Voděřady - D.Sloupnice	0,000	2,584	2,584	0,000	2,584	260	
84/6-ZD celkem					33,847	28,138	33,847	260	13,89
Manipulační přejezdy (doložení posyp. materiálu na SÚS Ústí nad Orlicí) cca 40 km									



Příloha č. 2

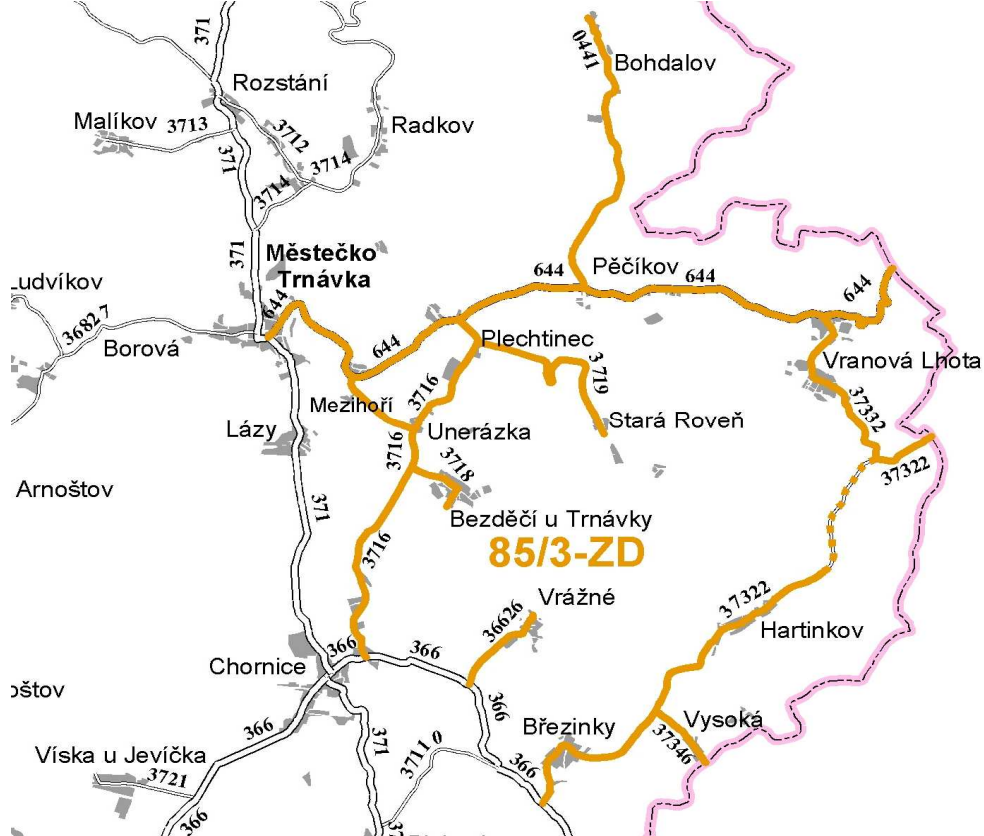
Označení okruhu	85/3-ZD		
Druh technologie	zdrsňovací posyp pískem, drtí se skrápěním solankou z MgCl ₂ nebo z NaCl		
Středisko ZÚ	cestmistrovství M. Třebová (provoz ÚO)	Zajišťovatel ZÚ	
Stanoviště	<i>doplňí uchazeč</i>		
Mechanismus, vozidlo, nástavba	<i>doplňí uchazeč</i>	Radiové spojení	
		Jiné spojení	mobil (SÚS) 724 643 278
Posádka	<i>doplňí uchazeč</i>		

Pořadí důlež.	Označení silnice	Úsek místopisně	Staničení		Celkem (km)	Posyp (km)	Pluh. (km)	Čas (min)	spotř. mat. (t)
			od	do					
II.	II/644	M.Trnávka kř. II/371 - hr.okr.SU	0,000	10,395	10,395	10,395	10,395	40	4,78
III.	III/37332	Vranová II/644 - Vran.Lhota - III/37322	0,000	2,595	2,595	2,595	2,595	55	1,04
III.	III/37322	Vran. Lhota III/37332 - hr.okr.SU	10,524	9,699	0,825	0,825	0,825	60	0,33
		nakládka cestmistrovství M. Třebová						90	
III.	III/3715	Mezihoří II/644 - III/3176 Uherázka	0,000	1,175	1,175	1,175	1,175	110	0,47
III.	III/3716	Unerázka III/3715 - II/644 M.Trnávka	3,431	0,000	3,431	3,431	3,431	120	1,37
III.	III/37322	Nectava-Březinky - Hartinkov za obec	17,990	13,260	4,730	4,730	4,730	145	1,89
III.*	III/37346	Kř.III/37322 - Vysoká hr.okr. PRJ(dohoda)	9,691	8,699	0,992	0,992	0,992	153	0,40
III.	III/36626	Kř.III/36622- Vražné konec	0,000	1,300	1,300	1,300	1,300	175	0,52
		nakládka cestmistrovství M. Třebová						215	
III.	III/3718	Kř.III/3716 - Bezděčí u Trnávky	0,000	0,860	0,860	0,860	0,860	245	0,34
III.	III/3716	Uherázka III/3715 - Petrůvka II/644	3,431	5,333	1,902	1,902	1,902	255	0,76
III.	III/3719	Kř. III/3716 Plechtinec-Stará Roveň	0,000	2,990	2,990	2,990	2,990	267	1,20
III.	III/0441	Kř.II/644 Pečíkov - Bohdalov	0,000	3,975	3,975	3,975	3,975	300	1,59
		nakládka cestmistrovství M. Třebová						340	
III.pluh**	III/37322	kř. III/37332 - Hartinkov	10,524	13,260	2,736	0,000	2,736	370	
85/3-ZD Celkem-čistá délka údržby					37,906	35,170	37,906	370	14,69

Manipulační přejezdy (nakládka posyp. materiálu na středisku SUS M. Třebová) běžně cca 65 km

* dle dohody SSOK udržuje až k pohostinství Vysoká

** Pluhování úseku zajištěno smluvní dodavatelskou výpomocí SÚS Pk



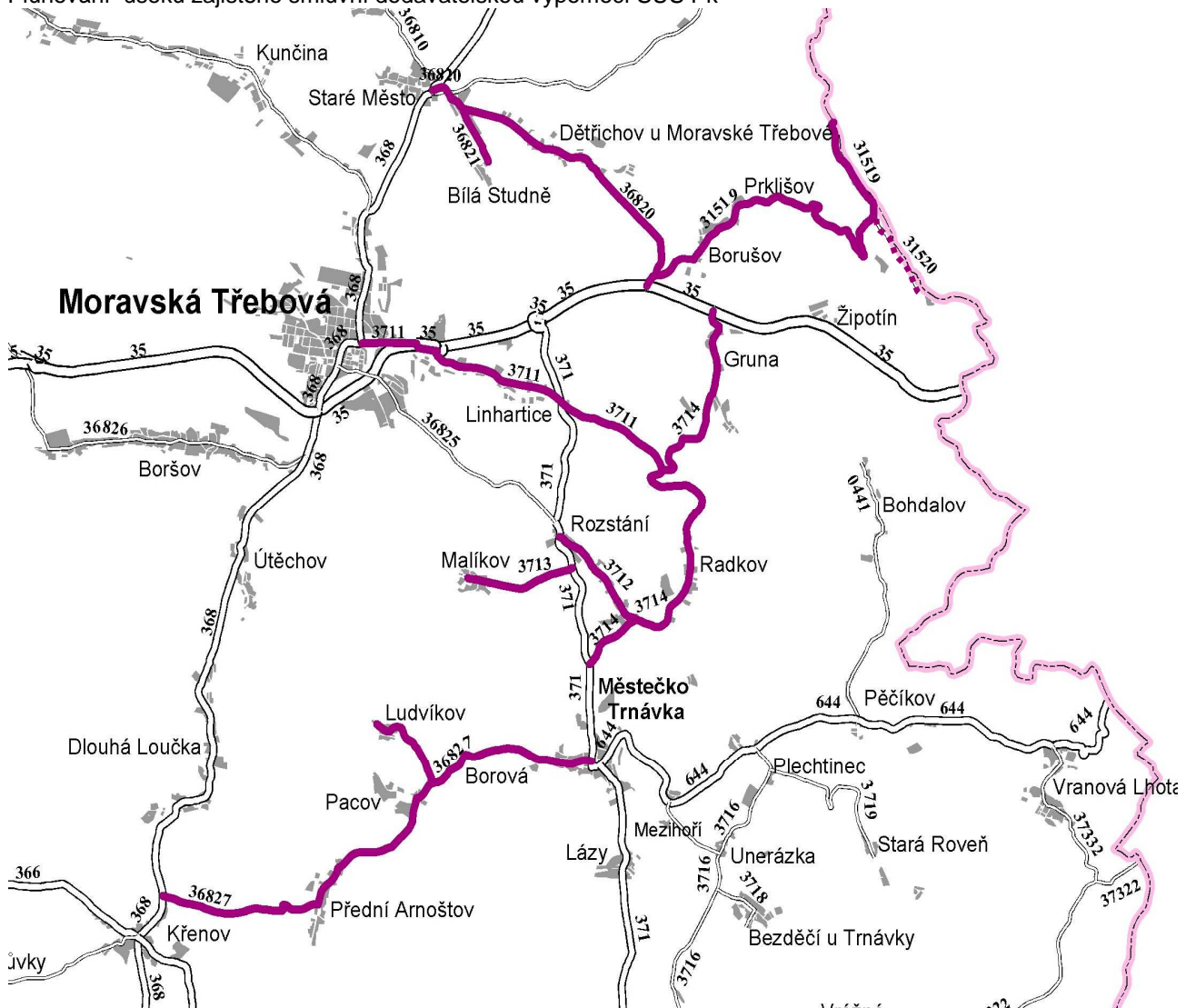
Příloha č. 2

Označení okruhu	85/4-ZD		
Druh technologie	zdršňovací posyp pískem, drtí se skrápěním solankou z MgCl ₂ nebo z NaCl		
Středisko ZÚ	cestmistrovství M.Třebová (provoz ÚO)	Zajišťovatel ZÚ	
Stanoviště	<i>doplň uchazeč</i>		
Mechanismus, vozidlo, nástavba	<i>doplň uchazeč</i>		Radiové spojení
			Jiné spojení
Posádka	<i>doplň uchazeč</i>		

Pořadí důlež.	Označení silnice	Usek místopisně	Staničení		Celkem (km)	Posyp (km)	Pluh. (km)	Čas (min)	spotř. mat. (t)
			od	do					
III.	III/3711	Kř.II/368 M.Třeb. - Linhartice III/3714	0,000	5,343	5,343	5,343	5,343	15	2,67
III.	III/3714	Kř.III/3711Radkov - M.Trnávka kř.II/371	3,011	7,744	4,733	4,733	4,733	25	1,89
III.	III/3712	kř.III/3714 - II/371 Rozstání průjezdná	1,690	0,000	1,690	1,690	1,690	32	0,68
III.	III/3713	Kř.II/371 Rozstání - Malíkov	0,000	1,808	1,808	1,808	1,808	35	0,72
		nakládky cestmistrovství M. Třebová						65	
III.	III/36827	kř.II/371 M. Trnávka - kř. III/36828 Pacov	8,149	5,424	2,725	2,725	2,725	80	1,20
III.	III/36828	Kř.III/36827 Pacov - Ludvíkov	0,000	1,316	1,316	1,316	1,316	84	0,58
III.	III/36827	kř. III/36828 Pacov - kř.II/368 Křenov	5,424	0,000	5,424	5,424	5,424	95	2,39
III.	III/3714	Kř.II/3711 - kř.I/35 Gruna	3,011	0,000	3,011	3,011	3,011	115	1,32
		nakládky cestmistrovství M. Třebová						145	
III.	III/31519	III/36820 Borušov - hr.o.SU Maletín	0,000	6,773	6,773	6,773	6,773	167	2,98
III.	III/36820	Borušov kř.I/35 - St. Město kř. II/368	5,171	0,000	5,171	5,171	5,171	187	2,28
III.	III/36821	St.Město - Bílá Studně	0,000	0,897	0,897	0,897	0,897	190	0,39
III.pluh*	III/31520	Svojanov - hr. okr. SU	0,000	1,912	1,912	0,000	1,912	210	
85/4-ZD celkem					40,803	38,891	40,803	210	17,10

Manipulační přejezdy (nakládky posyp. materiálu na středisku SUS M. Třebová) běžně cca 50 km

* Pluhování úseku zajištěno smluvní dodavatelskou výpomocí SUS Pk



Příloha č. 2

Označení okruhu	85/6-ZD		
Druh technologie	zdrsňovací posyp pískem, drtí se skrápěním solankou z MgCl ₂ nebo z NaCl		
Středisko ZÚ	cestmistrovství M.Třebová (provoz ÚO)	Zajišťovatel ZÚ	
Stanoviště	doplň uchazeč		
Mechanismus, vozidlo,nástavba	doplň uchazeč		Radiové spojení
			Jiné spojení mobil (SÚS) 724 643 281
Posádka	doplň uchazeč		

Pořadí důlež.	Označení silnice	Úsek místopisně	Staničení		Celkem (km)	Posyp (km)	Pluh. (km)	Čas (min)	spotř. mat. (t)
			od	do					
II.	II/366	Křenov II/368 - Jevíčko III/36611(okruh)	20,227	28,835	8,608	8,608	8,608	30	3,62
III.	III/3669	Jevíčko - Sanatorium	0,000	1,241	1,241	1,241	1,241	40	0,50
		nakládka cestmistrovství M. Třebová						75	
II.	II/371	Chornice II/366 - Jaroměřice III/36620	11,763	17,124	5,361	5,361	5,361	100	2,25
II.*	III/36620	kř. III/36616 - hranice. okresu PRJ	1,081	5,383	4,302	4,302	4,302	108	1,81
		nakládka cestmistrovství M. Třebová						145	
III.	III/3721	Kř.II/372 - Víška u Jevíčka konec	0,000	1,524	1,524	1,524	1,524	165	0,67
III.	III/36613	Jevíčko kř. III/36611(okruh) - Biskupice	0,175	3,698	3,523	3,523	3,523	180	1,76
III.	III/37111	Biskupice - Zálesí	0,000	2,108	2,108	2,108	2,108	185	1,05
III.	III/36615	Kř.II/366 Jaroměřice - kř. III/3741	0,000	0,837	0,837	0,837	0,837	195	0,37
III.	III/3741	Jaroměřice - Uhřice kř.II/374	0,000	1,632	1,632	1,632	1,632	200	0,72
III.	III/36612	Jevíčko III/36611 - Smolná kř.III/3742	0,537	4,760	4,223	4,223	4,223	220	1,86
85/6-ZD celkem					33,359	33,359	33,359	220	14,60

Manipulační přejezdy (nakládka posyp. materiálu na středisku SUS M. Třebová) běžně cca 60 km

* SÚS Pk udržuje až po křiž. III/36617 Šubířov dle platné Dohody s SSOK o výpomoci při ZÚ

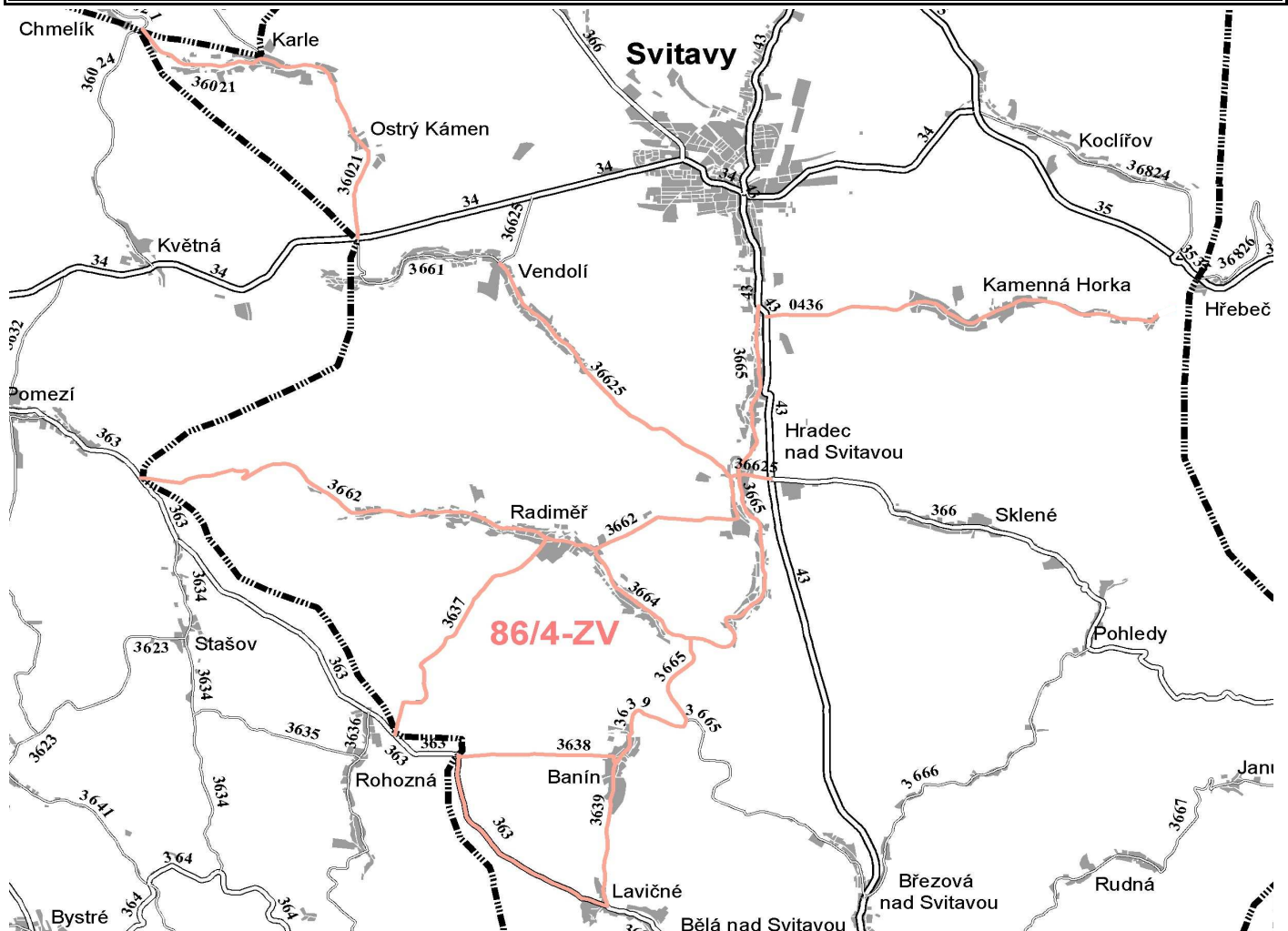


Příloha č. 2

Označení okruhu	86/4-ZD		
Druh technologie	zdršňovací posyp pískem, drtí se skrápěním solankou z MgCl ₂ nebo z NaCl		
Středisko ZÚ	cestmistrovství Svitavy (provoz ÚO)	Zajišťovatel ZÚ	
Stanoviště	doplní uchazeč		
Mechanismus, vozidlo, nástavba	doplní uchazeč	Radiové spojení	
Posádka	doplní uchazeč	Jiné spojení	mobil (SÚS) 724 643 274

Pořadí důlež.	Označení silnice	Usek místopisně	Staničení		Celkem (km)	Posyp (km)	Pluh. (km)	Čas (min)	spotř. mat. (t)
			od	do					
III.	III/3665	Kř.I/43 Svitavy - Hr.n.Svit. kř.III/36625	13,987	10,974	3,013	3,013	3,013	20	1,33
III.	III/3662	Kř.III/36625 - Radiměř - kř. II/363	0,000	11,015	11,015	11,015	11,015	45	5,51
III.	III/3637	Radiměř kř.III/3662 - kř.II/363	0,000	4,576	4,576	4,576	4,576	70	2,29
		nakládka inert. posypu cest. Svitavy						115	
III.	III/3665	Kř.I/43 Svitavy - Hr.n.Svit. kř.III/3639	10,974	5,307	5,667	5,667	5,667	145	2,49
III.	III/3639	kř.III/3665 - Banín kř. III/3638	4,402	2,481	1,921	1,921	1,921	150	0,96
III.	III/3638	kř. II/363 - Banín kř. III/3639	0,000	2,517	2,517	2,517	2,517	155	1,26
II.	II/363	kř. III/3638 - kř.III/3639 Lavičné	12,800	16,565	3,765	3,765	3,765	170	1,88
III.	III/3639	Lavičné kř. II/363 - Banín kř. III/3638	0,000	2,481	2,481	2,481	2,481	175	1,24
III.	III/3664	Kř.III/3665 - Radiměř kř.III/3662	2,242	0,000	2,242	2,242	2,242	190	1,12
III.	III/36625	Kř. III/3662 - kř. I/43 Hradec nad Svit.	7,094	6,453	0,641	0,641	0,641	200	0,31
		nakládka inert. posypu cest. Svitavy						235	
III.	III/0436	kř. I/43 - Kamenná Horka konec zast.	0,000	6,502	6,502	6,502	6,502	260	3,25
III.	III/36625	kř. III/3665 - kř. s III/3662 Vendolí	6,453	1,256	5,197	5,197	5,197	280	2,60
III.	III/36021	kř.I/34 - Cmelík kř.III/36024	20,597	14,365	6,232	6,232	6,232	310	2,74
86/4-ZD celkem					55,769	55,769	55,769	310	26,98

Manipulační přejezdy (doložení posyp. materiálu na středisku SÚS Svitavy) běžně cca 50 km

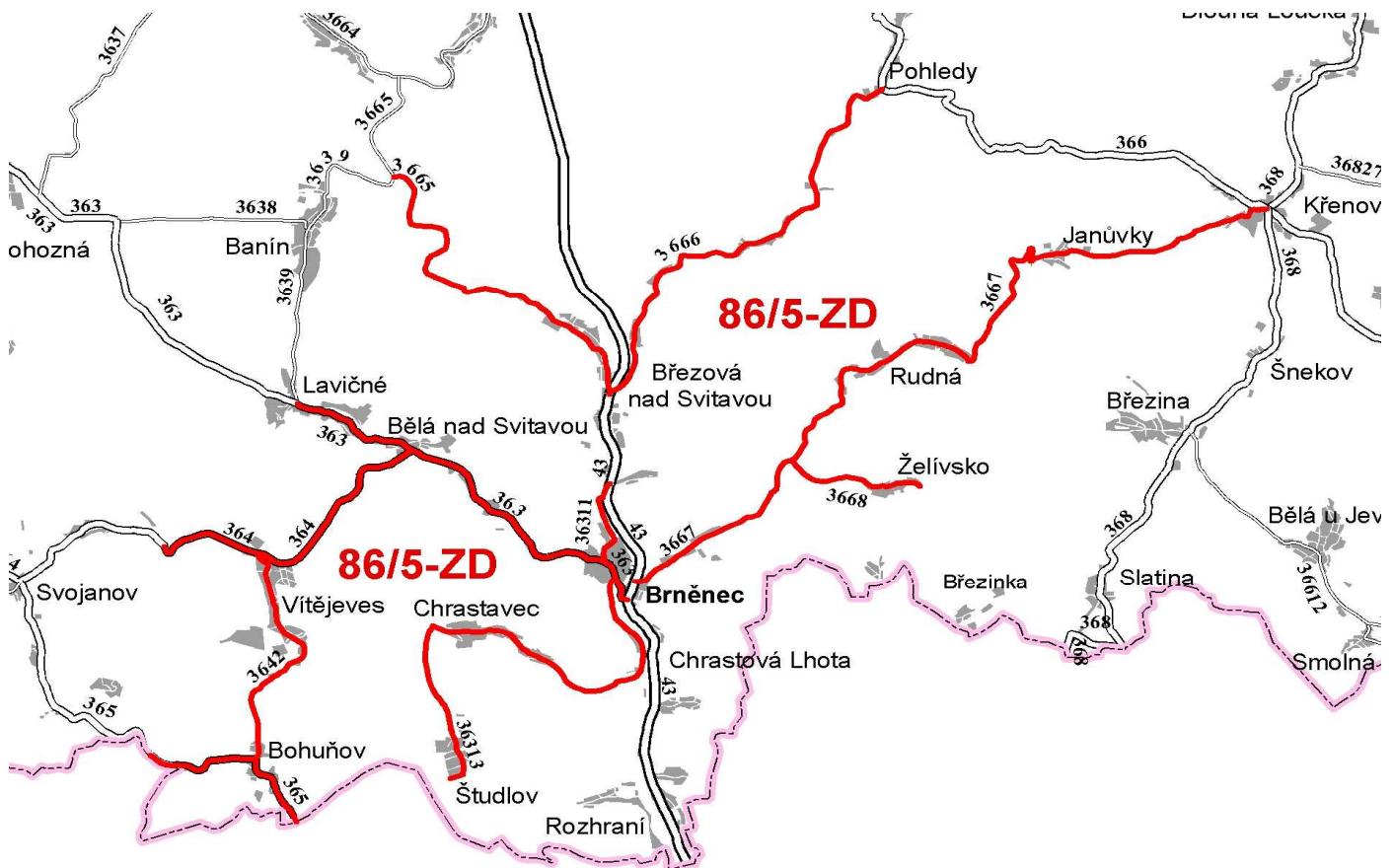


Příloha č. 2

Označení okruhu	86/5-ZD		
Druh technologie	zdrsňovací posyp pískem, drtí se skrápěním solankou z MgCl ₂ nebo z NaCl		
Středisko ZÚ	cestmistrovství Svitavy (provoz ÚO)	Zajišťovatel ZÚ	
Stanoviště	<i>doplní uchazeč</i>		
Mechanismus, vozidlo, nástavba	<i>doplní uchazeč</i>		Radiové spojení
			Jiné spojení
Posádka	<i>doplní uchazeč</i>		

Pořadí důlež.	Označení silnice	Usek místopisně	Staničení		Celkem (km)	Posyp (km)	Pluh. (km)	Čas (min)	spotř. mat. (t)
			od	do					
II.	II/363	Kř. I/43 Bělá nad Svit. - Kř. III/3639	22,203	16,565	5,638	5,638	5,638	35	2,48
III.	III/36313	Kř. II/363 Brněnec - Študlov konec obce	0,000	6,764	6,764	6,764	6,764	60	2,98
III.	III/36311	Kř. II/363 Brněnec - kř. I/43	0,000	1,226	1,226	1,226	1,226	75	0,54
		nakládka inert. posypu cest. Svitavy						110	
II.	II/364	Kř. II/363 Vítějeves-k hr. cestm.(směr Svojanov)	15,858	12,000	3,858	3,858	3,858	140	1,54
III.	III/3642	kř. II/364 Bohuňov - kř. II/365	0,000	3,460	3,460	3,460	3,460	155	1,38
II.	II/365	kř. III/3642 Bohuňov-hranice Jihomoravský kr.	4,988	6,083	1,095	1,095	1,095	160	0,44
II.	II/365	kř. III/3642 - hranice cestm.(směr Svojanov)	4,988	4,014	0,974	0,974	0,974	170	0,39
III.	III/3665	Kř. I/43 Březová kř. III/3639	0,000	5,307	5,307	5,307	5,307	190	2,12
		nakládka inert. posypu cest. Svitavy						225	
III.	III/3667	kř. I/43 Brněnec - Rudná-Křenov kř. II/368	0,000	11,781	11,781	11,781	11,781	255	4,71
III.	III/3668	kř. III/3667 - Želívsko konec obce	0,000	1,685	1,685	1,685	1,685	265	0,67
III.	III/3666	kř. I/43 - Pohledy kř. II/366	6,453	0,000	6,453	6,453	6,453	295	2,58
86/5-ZD Celkem-čistá délka údržby					48,241	48,241	48,241	295	19,84

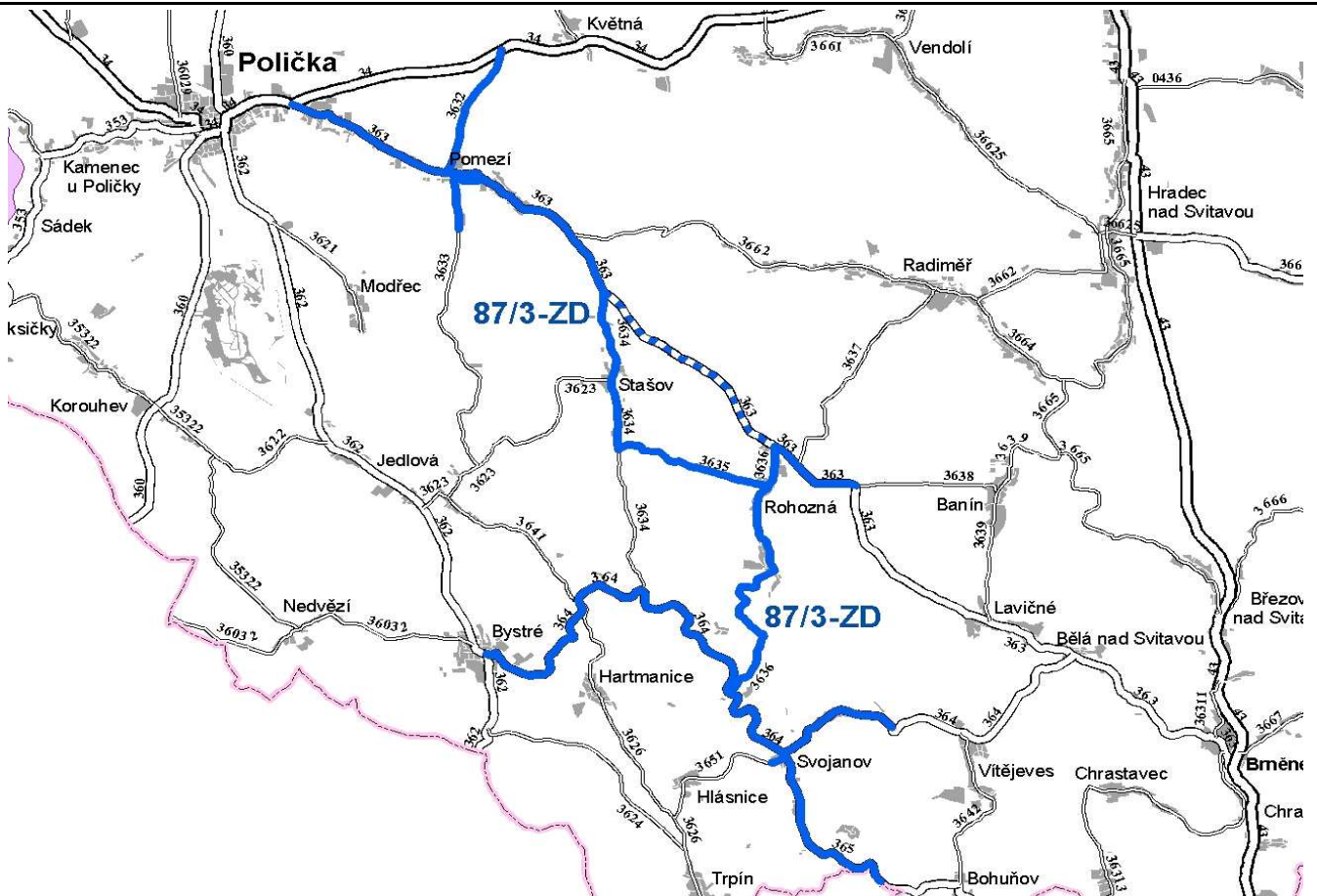
Manipulační přejezdy (nakládka posyp. materiálu na středisku SUS Svitavy) běžně cca 65 km



Příloha č. 2

Označení okruhu	87/3-ZD		
Druh technologie	zdrsňovací posyp pískem, drtí se skrápěním solankou z NaCl		
Středisko ZÚ	cestmistrovství Polička (provoz ÚO)	Zajišťovatel ZÚ	
Stanoviště	<i>doplní uchazeč</i>		
Mechanismus, vozidlo, nástavba	<i>doplní uchazeč</i>		Radiové spojení
			Jiné spojení mobil (SÚS) 724 643 284
Posádka	<i>doplní uchazeč</i>		

Pořadí důlež.	Označení silnice	Usek místopisně	Staničení		Celkem (km)	Posyp (km)	Pluh. (km)	Čas (min)	spotř. pos. (t)
			od	do					
II.	II/363	Polička I/34 - Stašov kř.III/3634	0,000	6,794	6,794	6,794	6,794	38	4,25
III.	III/3634	Stašov kř.II/363 - kř.III/3635	0,000	3,065	3,065	3,065	3,065	45	1,35
		nakládka (skládka cestm. Polička)						80	
III.	III/3635	III/3634 Stašov - Rohozná III/3636	0,000	2,858	2,858	2,858	2,858	97	1,89
III.	III/3636	Rohozná III/3635 - Rohozná II/363	0,829	0,000	0,829	0,829	0,829	100	0,62
II.	II/363	Rohozná III/3636 - Banín kř.III/3638	11,101	12,800	1,699	1,699	1,699	105	1,06
III.	III/3636	Rohozná II/363 - lom Svojanov II/364	0,829	5,762	4,933	4,933	4,933	120	1,97
		nakládka (skládka cestm. Polička)						160	
II.	II/364	Bystře II/362 - Hamry - St. Svojanov za	0,000	12,000	12,000	12,000	12,000	190	6,00
		nakládka (skládka cestm. Polička)						230	
II.	II/365	Svojanov kř.II/364 - Bohuňov (Předměstí)	0,000	4,014	4,014	4,014	4,014	260	2,21
III.	III/3651	Svojanov-Hlásnice po konec zástavby	0,000	0,300	0,300	0,300	0,300	262	0,16
III.	III/3632	Pomezí II/363 - Květná kř.I/34	0,000	2,533	2,533	2,533	2,533	280	1,37
III.	III/3633	Pomezí kř.II/363 - za obec	0,000	1,000	1,000	1,000	1,000	290	0,50
III.pluh	II/363	Stašov kř.III/3634 - kř.III/3636 Rohozná	6,794	11,101	4,307	0,000	4,307	310	
87/3-ZD Celkem-čistá délka údržby					44,332	40,025	44,332	310	21,38
Manipulační přejezdy (nakládka posyp. materiálu na skládce stf. SUS Polička) běžně cca 60 km									

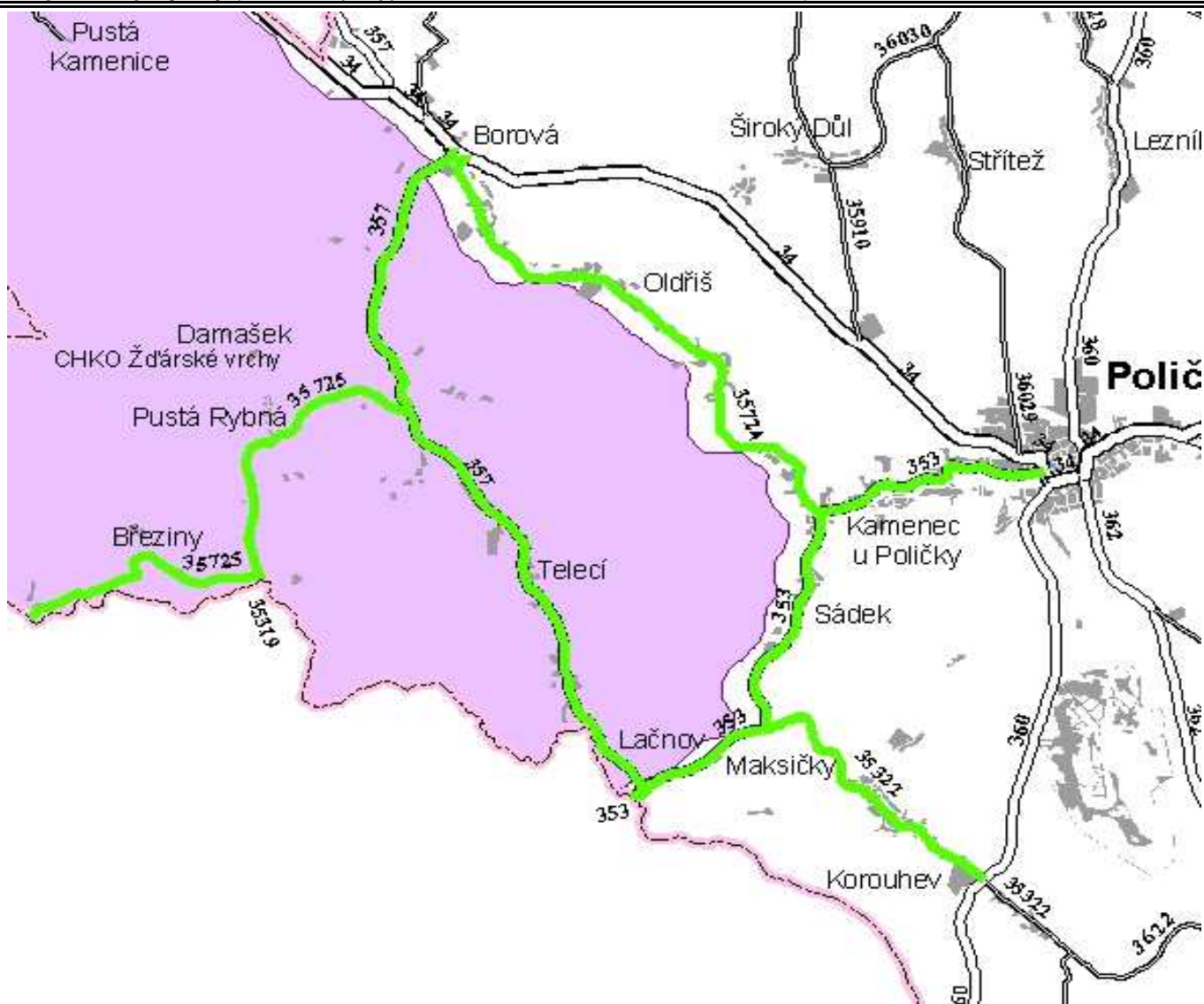


Příloha č. 2

Označení okruhu	87/5-ZD		
Druh technologie	zdrsňovací posyp pískem, drtí se skrápěním solankou z NaCl		
Středisko ZÚ	cestmistrovství Polička (provoz ÚO)	Zajišťovatel ZÚ	
Stanoviště	<i>doplní uchazeč</i>		
Mechanismus, vozidlo, nástavba	<i>doplní uchazeč</i>		Radiové spojení
			Jiné spojení mobil (SÚS) 724 643 286
Posádka	<i>doplní uchazeč</i>		

Pořadí důlež.	Označení silnice	Usek místopisně	Staničení		Celkem (km)	Posyp (km)	Pluh. (km)	Čas (min)	spotř. mat. (t)
			od	do					
II.	II/353	Polička Kř.I/34 - Lačnov - hr.ok.Žďár nakládka (skládka cestm. Polička)	0,000	7,885	7,885	7,885	7,885	185	5,52
II.	II/357	II/353 (hr.okr.Žďár/S.) - kř.I/34 Borová nakládka (skládka cestm. Polička)	45,554	35,775	9,779	9,779	9,779	90	6,02
III.	III/35724	Sádek II/353 - Borová I/34	0,000	7,178	7,178	7,178	7,178	140	2,73
III.	III/35322	Kř. II/353 - Maksičky - II/360 Korouhev nakládka (skládka cestm. Polička)	0,000	3,827	3,827	3,827	3,827	160	1,45
III.	III/35725	II/357 Pustá Rybná-Březiny - h.o.ZR	0,000	7,151	7,151	7,151	7,151	220	2,72
III.	III/35319	Březiny - hr.okr.Žďár/S.	4,844	4,766	0,078	0,078	0,078	230	0,03
85/5-ZD celkem					35,898	35,898	35,898	230	18,47

Manipulační přejezdy (nakládka posyp. materiálu na skládce stf. SUS Polička) běžně cca 50 km



Příloha č. 2

Označení okruhu	88/4-ZD		
Druh technologie	zdrsňovací posyp pískem, drtí se skrápěním solankou z NaCl		
Středisko ZÚ	cestmistrovství Litomyšl (provoz ÚO)	Zajišťovatel ZÚ	
Stanoviště	<i>doplní uchazeč</i>		
Mechanismus, vozidlo, nástavba	<i>doplní uchazeč</i>		Radiové spojení
			Jiné spojení
Posádka	<i>doplní uchazeč</i>		

Pořadí důlež.	Označení silnice	Úsek místopisně	Staničení		Celkem (km)	Posyp (km)	Pluh. (km)	Čas (min)	spotř. mat. (t)
			od	do					
III.	III/36019	Kř. II/359 D. Újezd - kř. II/360	0,000	3,940	3,940	3,940	3,940	35	1,58
III.	III/36025	Kř. II/360 - Sebranice kř. III/36028	0,000	2,586	2,586	2,586	2,586	40	1,03
III.	III/36028	III/36029 Sebranice - H. Újezd III/3596	3,776	8,337	4,561	4,561	4,561	50	1,82
III.	III/3596	H. Újezd kř. III/36028 - kř. II/359 Desná	1,872	0,000	1,872	1,872	1,872	54	0,75
III.	III/36028	H. Újezd kř. III/3596 - D. Újezd II/359	8,337	10,514	2,177	2,177	2,177	60	0,87
		nakládka cestmistrovství Litomyšl						90	
III.	III/3594	Višňáry II/358 - Jiříkov III/35840	5,199	1,960	3,239	3,239	3,239	100	1,30
III.	III/35840	Jiříkov kř. III/359 - Lažany kř. III/35842	3,556	0,995	2,561	2,561	2,561	104	1,02
III.	III/3594	Jiříkov III/35840 - Dolní Újezd II/359	1,960	0,000	1,960	1,960	1,960	110	0,78
III.	III/3592	Dolní Újezd II/359 - Nová Ves II/360	0,000	2,682	2,682	2,682	2,682	117	1,07
		nakládka cestmistrovství Litomyšl						150	
III.	III/35837	Vidlatá Seč kř. III/3595- kř. III/35835	3,991	3,963	0,028	0,028	0,028	117	0,01
III.	III/3595	Vidlatá Seč - Jarošov III/35911	3,544	8,202	4,658	4,658	4,658	117	1,86
III.	III/35911	Jarošov III/3595 - Chotovice II/358	2,438	5,144	2,706	2,706	2,706	123	1,08
III.	III/35911	Jarošov III/3595 - Budislav II/360	2,438	0,000	2,438	2,438	2,438	130	0,98
88/4-ZD Celkem-čistá délka údržby					35,408	35,408	35,408	130	14,16
Manipulační přejezdy (doložení posyp. materiálu na středisku SUS Litomyšl) běžně cca 50 km									

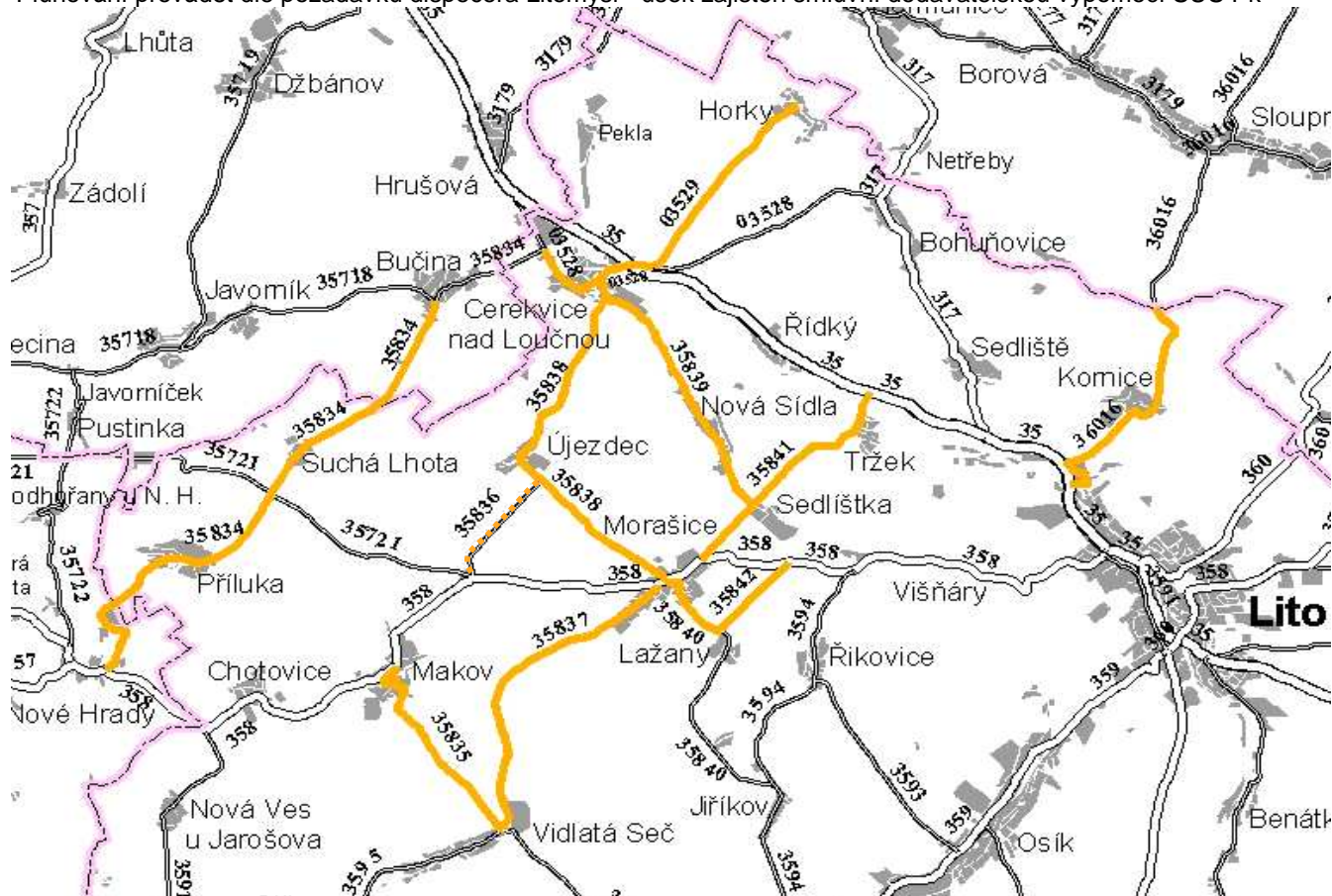


Příloha č. 2

Označení okruhu	88/5-ZD		
Druh technologie	zdršňovací posyp pískem, drtí se skrápěním solankou z NaCl		
Středisko ZÚ	cestmistrovství Litomyšl (provoz ÚO)	Zajišťovatel ZÚ	
Stanoviště	<i>doplň uchazeč</i>		
Mechanismus, vozidlo, nástavba	<i>doplň uchazeč</i>	Radiové spojení	
		Jiné spojení	mobil (SÚS) 724 643 269
Posádka	<i>doplň uchazeč</i>		

Pořadí důlež.	Označení silnice	Usek místopisně	Staničení		Celkem (km)	Posyp (km)	Pluh. (km)	Čas (min)	spotř. mat. (t)
			od	do					
III.	III/36016	Litomyšl kř.I/35 - Končiny hr.okr.ÚO	0,000	3,156	3,156	3,156	3,156	30	1,33
III.	III/35841	Kř. I/35 Tržek - kř.II/358 Morašice	2,901	0,000	2,901	2,901	2,901	44	1,22
III.	III/35837	Kř. II/358 Morašice - Vidlatá Seč	0,000	3,963	3,963	3,963	3,963	52	1,59
III.	III/35835	Vidlatá Seč - Makov II/358	2,713	0,000	2,713	2,713	2,713	57	1,09
		nakládka cestmistrovství Litomyšl						90	
III.	III/35842	Kř. II/358 - kř. III/35840 Lažany	0,000	1,160	1,160	1,160	1,160	103	0,51
III.	III/35840	Lažany - Morašice kř.II/358	0,995	0,000	0,995	0,995	0,995	105	0,44
III.	III/35838	Morašice - Cerekvice kř. III/03528	4,704	0,000	4,704	4,704	4,704	115	1,88
III.	III/03528	Cerekvice III/03529-kř.III/35834 (směr Hrušová)	1,669	0,729	0,940	0,940	0,940	117	0,38
III.	III/03528	Cerekvice III/03538 - I/35 - kř. III/03529	1,669	2,334	0,665	0,665	0,665	122	0,27
III.	III/03529	Kř. III/03528 Cerekvice - Horky	0,000	2,454	2,454	2,454	2,454	127	0,98
III.	III/35839	Kř. III/35838 Cerekvice - Sedlištka	0,000	3,077	3,077	3,077	3,077	135	1,23
		nakládka cestmistrovství Litomyšl						160	
III.	III/35834	Bučina křiž.-Příluka-kř.II/358 N.Hrady	1,427	7,988	6,561	6,561	6,561	180	2,89
III.pluh*	III/35836	Makov kř. II/358 - Újezdec kř. III/35838	0,000	1,460	1,460	0,000	1,460	200	
88/5-ZD celkem-čistá délka údržby					34,749	33,289	34,749	200	13,79
Manipulační přejezdy (doložení posyp. materiálu na středisku SUS Litomyšl) běžně cca 55 km									

* Pluhování provádět dle požadavku dispečera Litomyšl - úsek zajištěn smluvní dodavatelskou výpomocí SUS Pk



Příloha č. 2

Označení okruhu	88/6-ZD		
Druh technologie	zdrsňovací posyp pískem, drtí se skrápěním solankou z NaCl		
Středisko ZÚ	cestmistrovství Litomyšl (provoz ÚO)	Zajišťovatel ZÚ	
Stanoviště	doplní uchazeč		
Mechanismus, vozidlo, nástavba	doplní uchazeč		Radiové spojení
			Jiné spojení
Posádka	doplní uchazeč		

Pořadí důlež.	Označení silnice	Úsek místopisně	Staničení		Celkem (km)	Posyp (km)	Pluh. (km)	Čas (min)	spotř. mat. (t)
			od	do					
III.	III/35846	Kř.II/358 - Pazucha - kř.III/35853 (ÚO)	0,000	6,511	6,511	6,511	6,511	40	4,23
		nakládka cestmistrovství Litomyšl						80	
III.	III/03530	Kř I/35 Litomyšl - kř.I/35 Janov	0,000	6,774	6,774	6,774	6,774	110	5,08
		nakládka cestmistrovství Litomyšl						170	
III.	III/36021	Kř. MK zóna Litomyšl - kř.III/36022 Čistá	0,533	6,295	5,762	5,762	5,762	185	3,75
		nakládka cestmistrovství Litomyšl						215	
III.	III/36021	Čistá kř.36022 - Chmelík III/36024	6,295	14,365	8,070	8,070	8,070	240	3,55
III.	III/36020	Trstenice kř.s III/36021 - konec zas.	4,006	1,440	2,566	2,566	2,566	248	1,13
III.	III/36022	Čistá III/36021 - konec zást. vjezd ZD	0,000	0,700	0,700	0,700	0,700	260	0,31
III.*	III/03531	kř. I/35 Gajer - Mendryka konec (točna)	0,000	1,095	1,095	1,095	1,095	280	0,48
88/6-ZD celkem					31,478	31,478	31,478	280	18,53

Manipulační přejezdy (doložení posyp. materiálu na středisku SÚS Litomyšl) běžně cca 40 km

* posílení úseku 88/1-CHV, provádět pouze na přímé vyzvání dispečerem ZÚ Litomyšl

