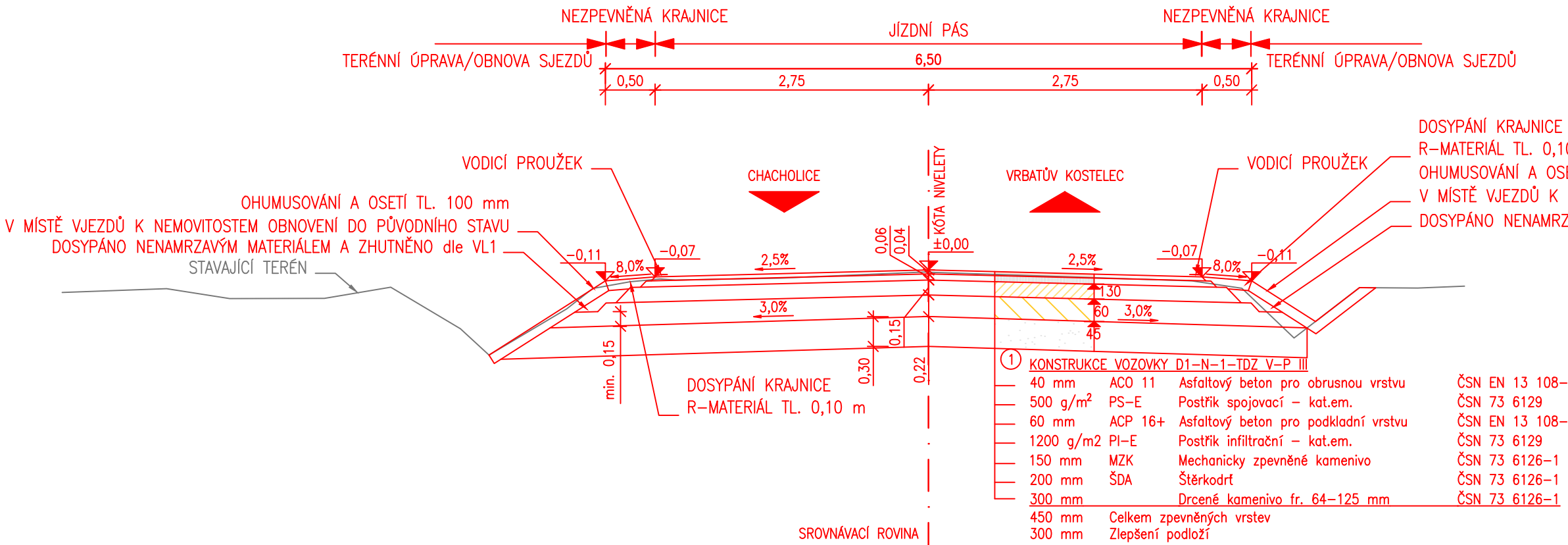
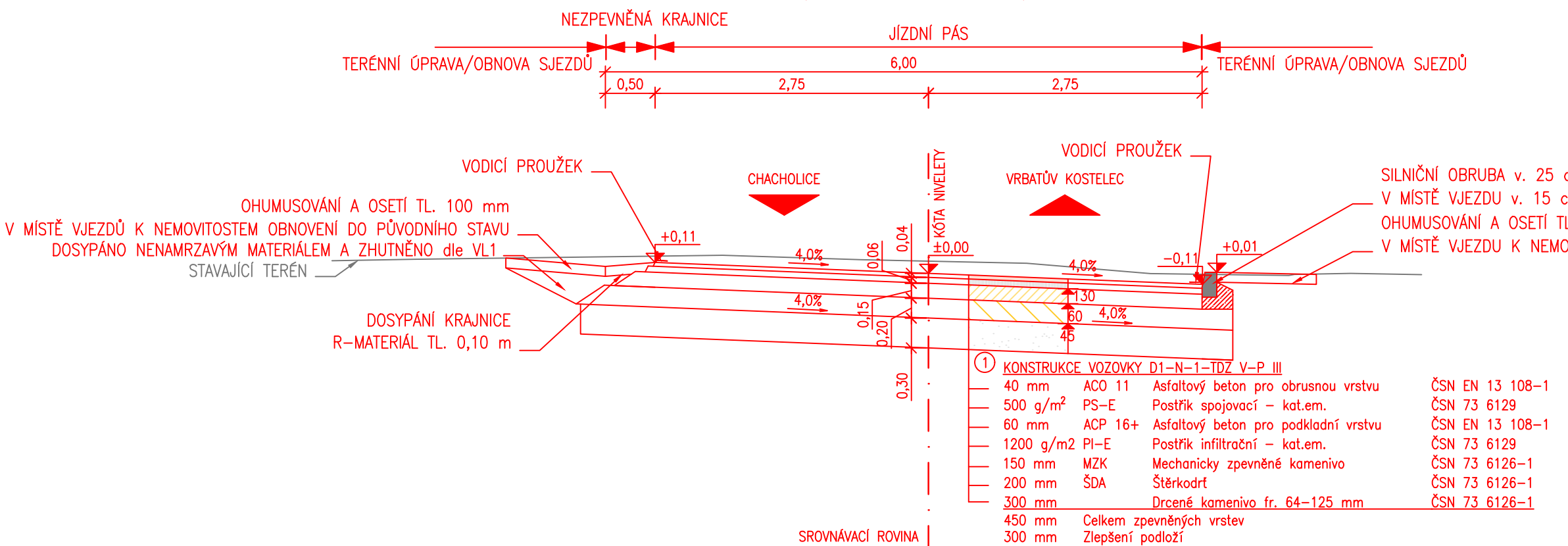


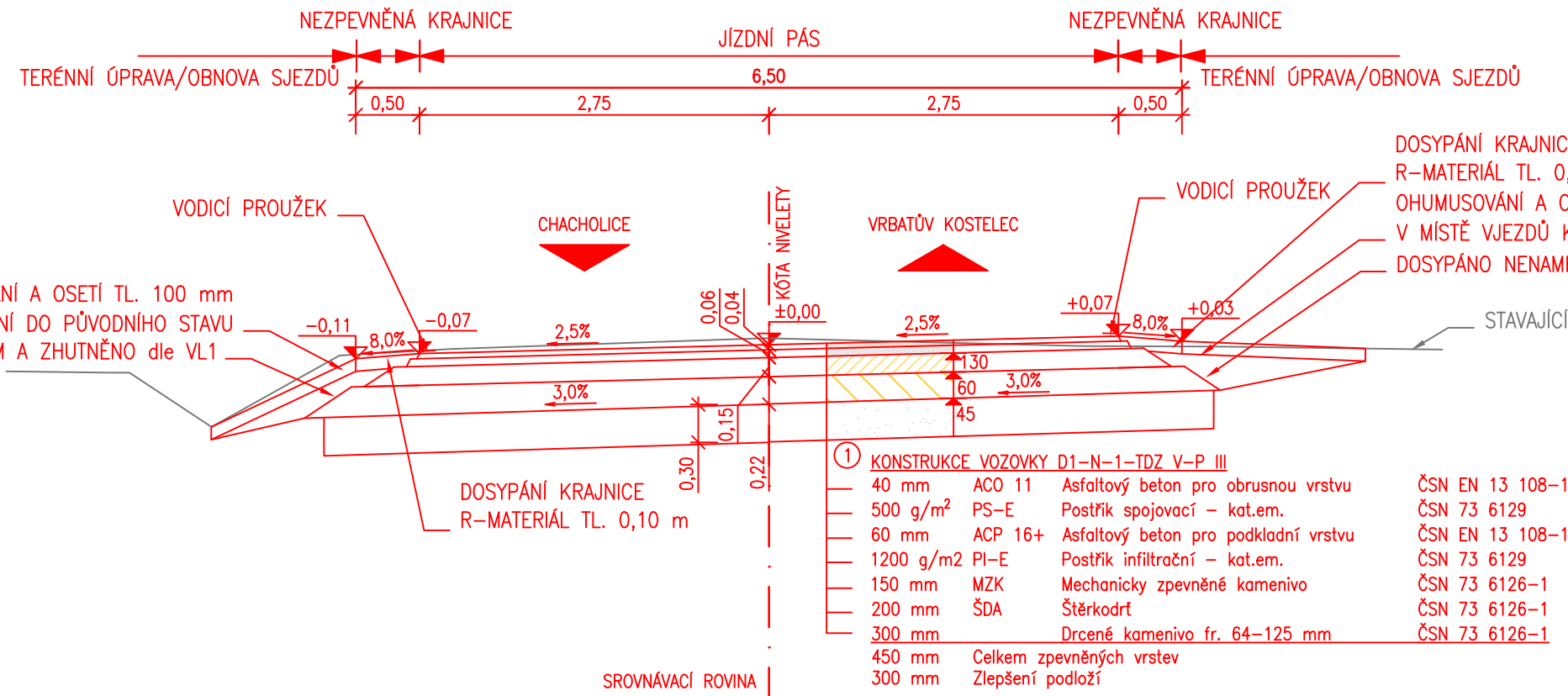
VZOROVÝ PŘÍČNÝ ŘEZ A-A'  
km 0,000 00 – km 0,067 90



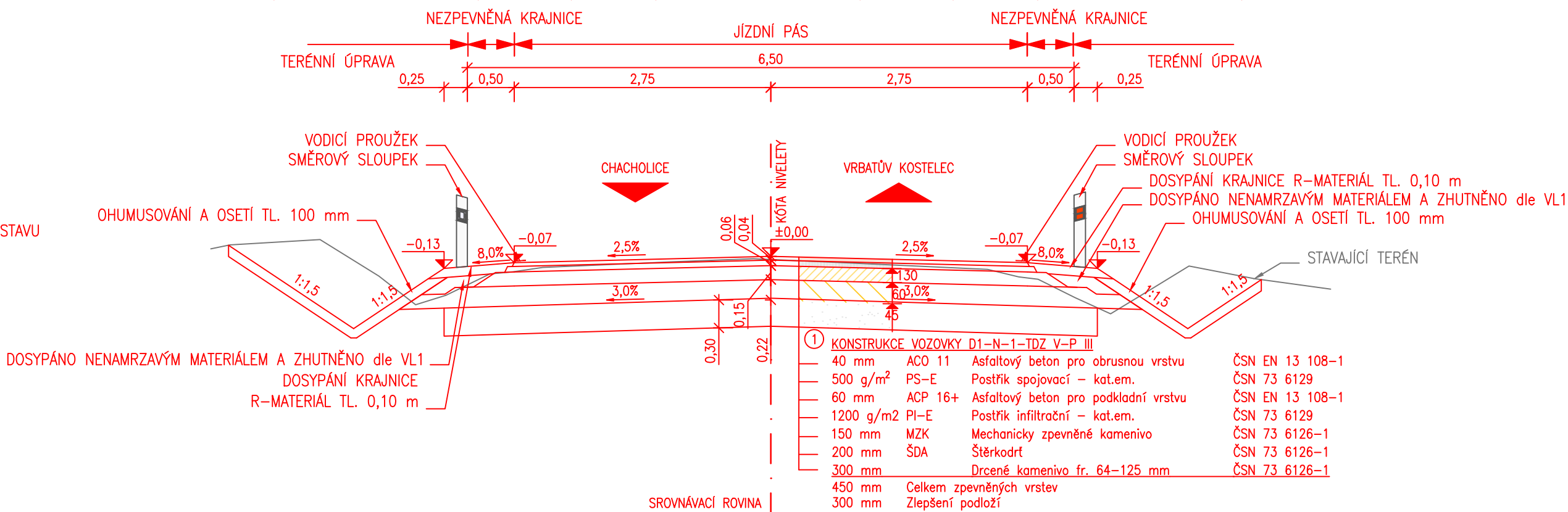
VZOROVÝ PŘÍČNÝ ŘEZ B-B'  
km 0,067 90 – km 0,180 00



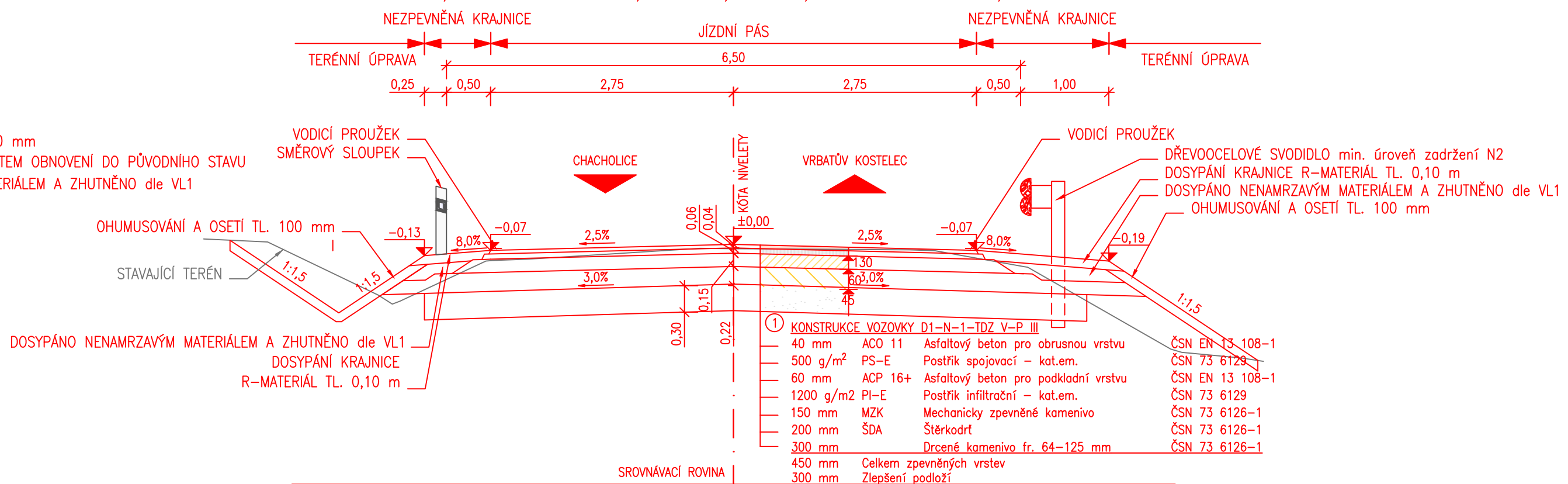
VZOROVÝ PŘÍČNÝ ŘEZ C-C'  
km 0,180 00 – km 0,368 14



VZOROVÝ PŘÍČNÝ ŘEZ D-D'  
km 0,368 14 – km 0,610 00, km 0,714 00 – km 1,211 00, km 1,267 00 – km 1,565 65



VZOROVÝ PŘÍČNÝ ŘEZ E-E'  
km 0,610 00 – km 0,714 00, km 1,211 00 – km 1,267 00



S-JTSK Výškový systém B.p.v.

PROJEKTANT: Ing. Michal Švarc	VYPRACOVAL: Ing. Michal Švarc	KONTOLOVAL: Ing. František Haburaj, Ph.D.	ZPRACOVATEL: <b>DSP a.s.</b>
INVESTOR: Správa a údržba silnic Pardubického kraje			ČÍSLO ZAKÁZKY:
KRAJ / OBEC: Pardubický kraj / Chacholice, Skála, Vrbatův Kostelec			FORMÁTY: 5 x A4
STAVBA:			DATUM: 02.2020
REKONSTRUKCE SILNICE III/35826 CHACHOLICE - VRBATŮV KOSTELEČ			STUPEN: PDPS
STAVEBNÍ OBJEKT: SO101 CHACHOLICE			MĚŘÍTKO: 1:50
NÁZEV PŘÍLOHY: <b>VZOROVÉ PŘÍČNÉ ŘEZY</b>			ČÁST: <b>D</b>
			PŘÍL. Č.: <b>1.4</b>
DOKUMENTACI LZE UŽÍVAT POUZE VE SMYSLU PŘÍSLUŠNÉ SMLOUVY O DÍLO. VÝKRES, ČI JEHO ČÁST, NEMŮŽE BÝT KOPÍROVÁN, NEBO JINÝM ZPŮSOBEM ROZŠŘOVÁN, POUZE PO PŘEDCHOZÍM SOHLASU SPRÁVCE.			