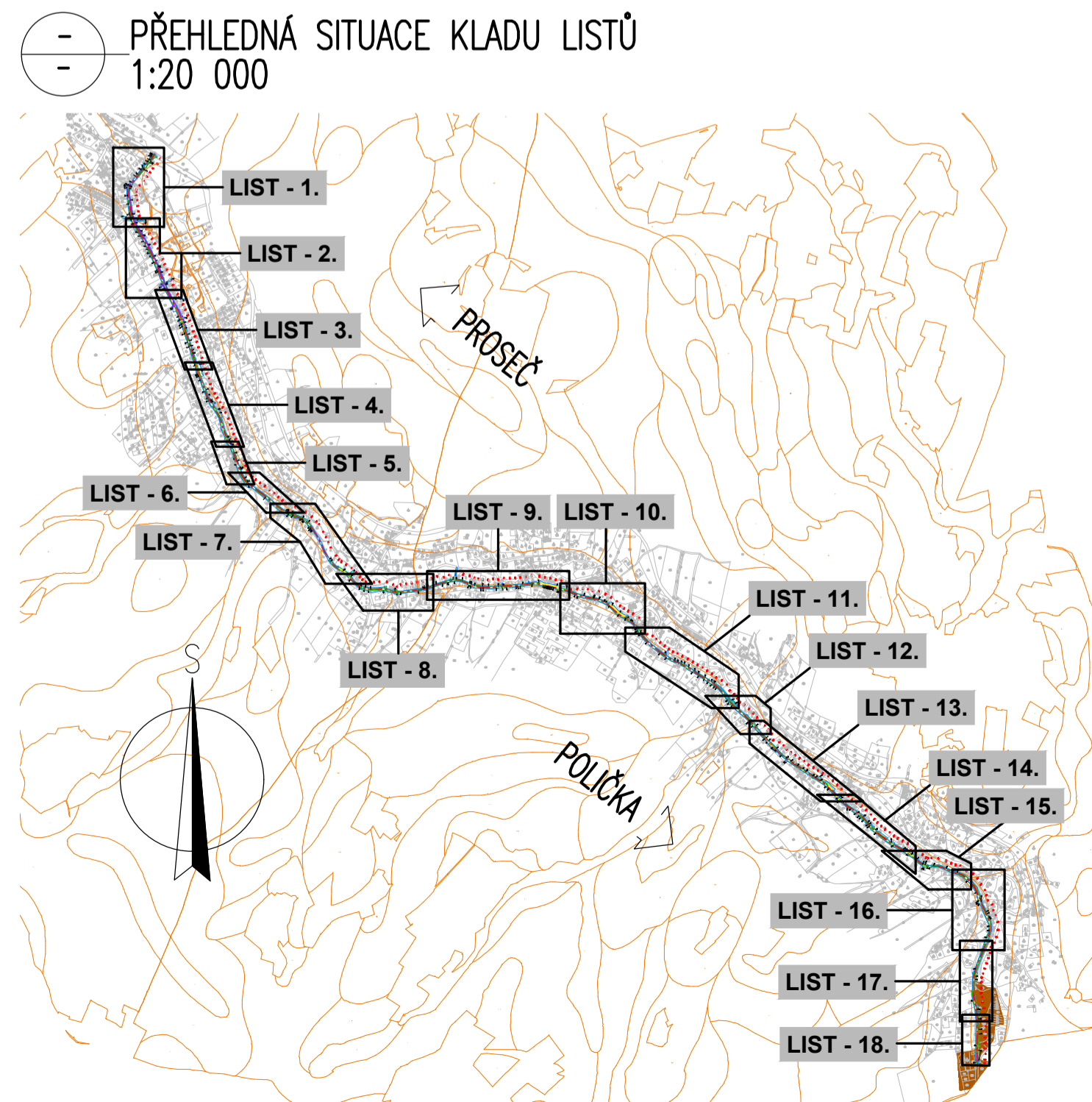





- LEGENDA STÁVAJÍCÍHO STAVU:
- HRANICE KATASTRU
ZÁKRES HRANIC POZEMKŮ DLE KN
PARCELNÍ ČÍSLA POZEMKŮ DLE KN
- LEGENDA ZABORŮ:
- HRANICE TRVALÉHO ZABORU POZEMKŮ SO 101 a SO 102
HRANICE TRVALÉHO ZABORU POZEMKŮ SO 103
HRANICE TRVALÉHO ZABORU POZEMKŮ SO 104
HRANICE TRVALÉHO ZABORU POZEMKŮ SO 201-207
HRANICE DOČASNÉHO ZABORU POZEMKŮ
DOTČENÉ POZEMKY ZPF
ODVOZENÍ
- POŘADOVÉ ČÍSLO DOTČENÉHO POZEMKU TRVALÝM A DOČASNÝM ZABOREM
ČÍSLO BPEJ

32310
MĚŘITKO:
1:500
m 5,0 10,0 15,0 20,0 25,0
1:20000
m 200 400 600 800 1000



PDF.js

SOUPRAVNÝ SYSTÉM: S-JTSK		VÝŠKOVÝ SYSTÉM: BpM			
KRESLEJ:	MILUŠ BEJNÁŘ, D.S.			FORSTEROVA Č.P. 175, 566 01 VYSOKÉ MÝTO E-MAIL: MDS@MDSPROJEKT.CZ	
ZPRACOVAV:	MILUŠ BEJNÁŘ, D.S.				
TECHNICKÁ KONTROLA:	ING. JAN BURSA				
ZODPOVĚDNÝ PROJEKTANT:	ING. JAN BURSA				
HLAVNÍ PROJEKTANT:	ING. JAN BURSA				
KRAJ: PARDUBICKÝ	OKRES: SVITAVY	OBEC: BOROVÁ, OLDŘÍŠ		STUPEŇ:	PPPS
INVESTOR: PARDUBICKÝ KRAJ, KOMENSKÉHO NÁMĚSTÍ 125, 532 11 PARDUBICE				ZAK.ČÍSLO:	1926-18-3
AKCE:			ARCHIVNÍ ČÍSLO:	1926	
REKONSTRUKCE SILNICE III/35724 BOROVÁ – OLDŘÍŠ		DATUM:		05/2020	
		FORMÁT:		10 A4	
		MĚŘITKO:		1:500, 20000	
OBJEKT: A.6.	ZEMĚDĚLSKÁ PŘÍLOHA		ČÍSLO SOUPRAVY:		ČÍSLO PŘÍLOHY:
OBSAH:					A.6.1.7.
SITUACE DOTČENÝCH POZEMKŮ ZPF – DÍL 7.					

A.
PDPS