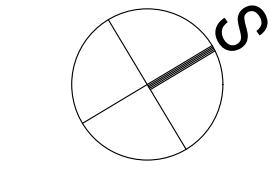


NAPOJENÍ SILNICE II/322 NA D35 MÚK DAŠICE
SITUACE DOPRAVNÍHO ZNAČENÍ - ČÁST 3
M 1 : 1 000



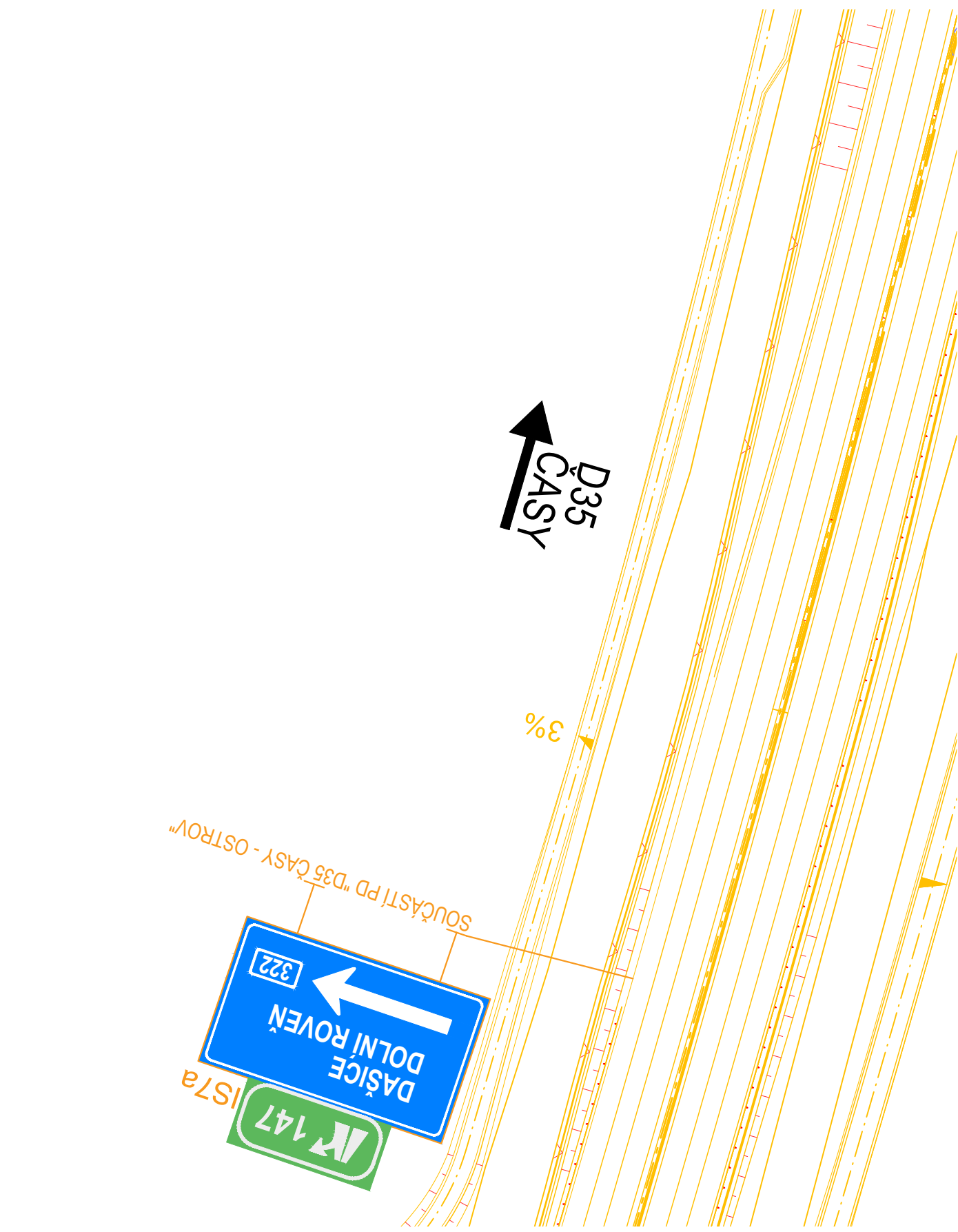

LEGENDA

- V 1a (0,125) dl. 285 m
- VODROVNÉ DOPRAVNÍ ZNAČENÍ
V0Z TYP II, PLAST NANÁŠENÝ ZA STUJENÁ
ČÍSLO, TYP V0Z, TLOUŠTKA V0Z, DĚLKA
STÁVAJÍCÍ VODROVNÉ DOPRAVNÍ ZNAČENÍ
- B28
- STÁVAJÍCÍ SVISLÉ DOPRAVNÍ
ZNAČENÍ BEZE ZMĚNY
- A2b
- STÁVAJÍCÍ DOPRAVNÍ ZNAČENÍ BUDE VYMĚNĚNO, OPTICKÁ ÚČINNOST RAZ,
ZÁKLADNÍ VELIKOST, NOVÝ SLOUPEK
- A7a
- RUŠENÉ DOPRAVNÍ ZNAČENÍ
BUDE TRVALE OSTRANĚNO
- P4
- NOVÉ SVISLÉ DOPRAVNÍ ZNAČENÍ
BUDE UMÍSTĚNO STANOVENÍM, NOVÝ SLOUPEK
OPTICKÁ ÚČINNOST RAZ, ZÁKLADNÍ VELIKOST
- C1
- km 1,153
- IZ1a
- NAVRŽENÉ DOPRAVNÍ ZNAČENÍ, KTERÉ JE SOUČÁSTÍ STAVBY "D35
ČASY - OSTROV", SO 121 PŘELOŽKA SILNICE II/322 V KM 20,820

SOUČÁSTI PD "D35 ČASY - OSTROV"

POZNÁMKA
NA VEŠKERÝCH DOPRAVNÍCH OSTRŮVÍCH A NA STŘEDOVÝCH OSTRŮVÍCH, JSOU NA
OBRUBNÍCH NAVAZOVÁNÝ BÍLÉ OBRUBNÍKOVÉ OBRÁZKY - TZV. VĚSMĚROVÁ DKA.
OBRÁZKY SE OSADÍ DO PŘEDURTANÉHO OTVORU OBRUBNÍKU VE VZÁJEMNÉ
VZDÁLENOSTI 0,5 M OD SEBE
PARAMETRY DLE TP 217 ZVYRAŽNÍ OPTICKÉ PRVKY

R = 650 m



AUTORIZACE		VÝSLEDKOVÉ	
ČÍSLO ZMĚNY	DATUM ZMĚNY	POPIS/OBSAH ZMĚNY	PODPIS

NAPOJENÍ SILNICE II/322 NA D35 MÚK DAŠICE			
název díla			
SO 191 TRVALÉ DOPRAVNÍ ZNAČENÍ			
stavění objekt			
PARDUBICKÝ KRAJ KOVENSKÉHO 125 532 11 PARDUBICE		spolupráce	
DAŠICE mimo stavby		PARDUBICKÝ kraj	
SITUACE DOPRAVNÍHO ZNAČENÍ - ČÁST 3		1 : 1 000	DSP stavění
ING. MILOŠ BURIANEK kontrola		ING. PAVEL ŘEHÁK Hlavní inženýr projektu	A007/18 Číslo zakázky
ING. PAVEL ŘEHÁK zodpovědný projektant		vedoucí projektant	6/2018 datum
			C8.4 Číslo přílohy