



E

Generální projektant:




PRODIN A.S.  
K VÁPENCE 2745  
530 02 PARDUBICE

WWW.PRODIN.CZ  
DIČ: CZ25292161  
IČO: 25292161

Zpracovatel dílčí části dokumentace:

Souřadnicový systém S-JTSK, Výškový systém Bpv

Vypracoval: <i>Lucie Křemenáková</i> Ing. Lucie Křemenáková		Zodp. projektant: <i>Lenka Ledvinková</i> Bc. Lenka Ledvinková		Kontroloval: <i>Michal Hornýš</i> ing. Michal Hornýš			
Kraj: Pardubický		Traťový úsek/Obec: Miřetice, Dachov, Dřeveš					
Investor SÚS Pardubického kraje, Doubravice 98, 533 53 Pardubice							
Akce:  <div style="text-align: center; font-size: 1.2em; font-weight: bold;">Oprava silnice III/337 73 Miřetice – Dřeveš</div>							
						Formát	
						Datum 8/2020	
						Účel DUSP	
						Č. zakázky 3111-19-149	
						Změna	Č. kopie
						Měřítko	
Obsah výkresu:						Část dokumentace	Č. výkresu
DOKLADOVÁ ČÁST						E	.1

## Seznam dokladů

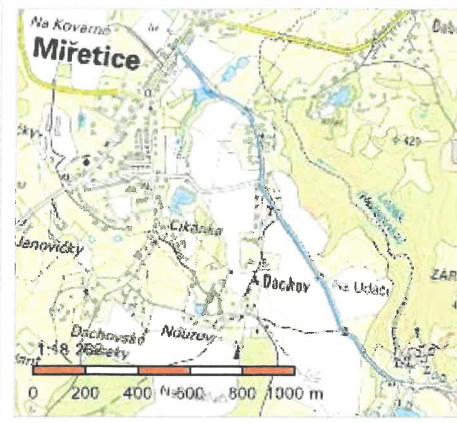
### **Oprava silnice III/337 73 Miřetice - Dřeveš**

1. Informace o parcelách
2. Lesy České republiky, s.p., ze dne 30.10.2020 – souhlas na situaci
3. Krajský úřad Pardubického kraje, ODSH, ze dne 15.10.2020, č.j. KrÚ 76461/2020
4. KHS Pardubického kraje, ze dne 7.10.2020, č.j. KHSPA21225/2020/HOK-CR
5. HZS PK, ze dne 5.10.2020, č.j. HSPA-15-148/2020
6. Krajský úřad Pardubického kraje, OŽP, ze dne 6.10.2020, č.j. 72207/2020/OŽP
7. Krajský úřad Pardubického kraje, OŽP, ze dne 13.10.2020, č.j. KrÚ 73886/2020/OŽPZ/CH
8. MěÚ Hlinsko, OŽP, ze dne 25.11.2020, č.j. HI 78068/2020/OŽP
9. MěÚ Chrudim, OŽP, ze dne 4.11.2020, č.j. CR 063539/2020 OŽP/Ru
10. MěÚ Hlinsko, OŽP, ze dne 25.11.2020, č.j. HI 72384/2020/OŽP
11. MěÚ Chrudim, OŽP, ze dne 9.11.2020, č.j. CR 059371/2020 OŽP/Fr
12. MěÚ Hlinsko, OŽP, ze dne 26.10.2020, č.j. HI 65661/2020/OŽP
13. MěÚ Chrudim, OŽP, ze dne 5.11.2020, č.j. CR 059367/2020 OŽP/Ry
14. MěÚ Hlinsko, OŽP, ze dne 23.10.2020, č.j. HI 66602/2020/OŽP
15. MěÚ Chrudim, OŽP, ze dne 21.10.2020, č.j. CR 059370/2020 OŽP/Št
16. Lesy České republiky, s.p. – ST, ze dne 27.10.2020, č.j. LCR953/007186/2020
17. Povodí Labe, s.p. ze dne 13.11.2020, č.j. PLa/2020/048340
18. Krajský úřad Pardubického kraje, ODSH, ze dne 30.9.2020, č.j. KrÚ 72036/2020
19. MěÚ Hlinsko, SÚ-ÚSH, ze dne 14.10.2020, č.j. HI 69813/2020/SÚ
20. Památník Lidice, ze dne 14.10.2020, č.j. PL/0760/2020
21. KŘ Policie PK, DI, ze dne 3.12.2020, č.j. KRPE-73038-1/ČJ-2020-170306
22. Krajský úřad Pardubického kraje, OR, ze dne 13.10.2020, č.j. KrÚ 75619/2020
23. VS Chrudim a.s., ze dne 1.10.2020, č. O20070129507
24. VS Chrudim a.s., ze dne 23.3.2020, č. O20070115139, O20070115141

25. GasNet Služby, s.r.o., ze dne 13.10.2020, zn. 5002231977
26. Grid Services, s.r.o., ze dne 27.3.2020, zn. 5002113836
27. ČEZ Distribuce, a.s., ze dne 2.10.2020, zn. 1110814770
28. ČEZ Distribuce, a.s., ze dne 29.9.2020, zn. 1110814769
29. ČEZ Distribuce, a.s., ze dne 5.10.2020, zn. 0101391187
30. ČEZ ICT Services, a.s., ze dne 5.10.2020, zn. 0700274526
31. Telco Pro Services, a.s., ze dne 5.10.2020, zn. 0201134557
32. CETIN a.s., ze dne 30.9.2020, č.j. 773105/20
33. CETIN a.s., ze dne 23.3.2020, č.j. 584071/20
34. ALRSVDHK, ze dne 30.9.2020, č.j. MO 282661/2020-5512HK
35. MOČR, ze dne 20.10.2020, sp. zn. 89985/2020-1150-OÚZ-PCE
36. T-Mobile Czech Republic, a.s., ze dne 23.3.2020, zn. E12990/20
37. Vodafone Czech Republic, s.r.o., ze dne 23.3.2020, zn. 200323-1017156828
38. Obec Měretice, ze dne 23.3.2020, č.j. OUMi/261/2020
39. Obec Tisovec, ze dne 7.10.2020
40. Obec Tisovec, ze dne 25.3.2020
41. Obec Vrbatův Kostelec, ze dne 26.3.2020

## Informace o pozemku

Parcelní číslo:	<a href="#">1385/1</a>
Obec:	<a href="#">Mířetice [571831]</a>
Katastrální území:	<a href="#">Mířetice u Nasavrk [695921]</a>
Číslo LV:	<a href="#">183</a>
Výměra [m <sup>2</sup> ]:	16410
Typ parcely:	Parcela katastru nemovitostí
Mapový list:	
Určení výměry:	Graficky nebo v digitalizované mapě
Způsob využití:	silnice
Druh pozemku:	ostatní plocha



## Vlastníci, jiní oprávnění

<b>Vlastnické právo</b>	<b>Podíl</b>
Pardubický kraj, Komenského náměstí 125, Pardubice-Staré Město, 53002 Pardubice	
<b>Hospodaření se svěřeným majetkem kraje</b>	<b>Podíl</b>
Správa a údržba silnic Pardubického kraje, Doubravice 98, 53353 Pardubice	

## Způsob ochrany nemovitosti

Nejsou evidovány žádné způsoby ochrany.

## Seznam BPEJ

Parcela nemá evidované BPEJ.

## Omezení vlastnického práva

### Typ

Věcné břemeno (podle listiny)

## Jiné zápisy

### Typ

Změna výměr obnovou operátu

### Řízení, v rámci kterých byl k nemovitosti zapsán cenový údaj

Nemovitost je v územním obvodu, kde státní správu katastru nemovitostí ČR vykonává [Katastrální úřad pro Pardubický kraj, Katastrální pracoviště Chrudim](#)

Zobrazené údaje mají informativní charakter. Platnost k 30.09.2020 05:00:00.



## Informace o pozemku

Parcelní číslo:	<a href="#">1/2</a>
Obec:	<a href="#">Miřetice [571831]</a>
Katastrální území:	<a href="#">Miřetice u Nasavrk [695921]</a>
Číslo LV:	<a href="#">798</a>
Výměra [m <sup>2</sup> ]:	239
Typ parcely:	Parcela katastru nemovitostí
Mapový list:	
Určení výměry:	Graficky nebo v digitalizované mapě
Způsob využití:	ostatní komunikace
Druh pozemku:	ostatní plocha



## Vlastníci, jiní oprávnění

Vlastnické právo	Podíl
Petružálek Roman, č. p. 40, 53955 Miřetice	

## Způsob ochrany nemovitosti

Nejsou evidovány žádné způsoby ochrany.

## Seznam BPEJ

Parcela nemá evidované BPEJ.

## Omezení vlastnického práva

Nejsou evidována žádná omezení.

## Jiné zápisy

Nejsou evidovány žádné jiné zápisy.

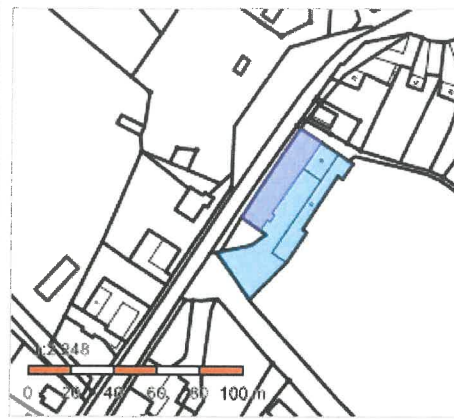
### Řízení, v rámci kterých byl k nemovitosti zapsán cenový údaj

Nemovitost je v územním obvodu, kde státní správu katastru nemovitostí ČR vykonává [Katastrální úřad pro Pardubický kraj, Katastrální pracoviště Chrudim](#)

Zobrazené údaje mají informativní charakter. Platnost k 30.09.2020 05:00:00.

## Informace o pozemku

Parcelní číslo:	<a href="#">st. 1</a>
Obec:	<a href="#">Miřetice [571831]</a>
Katastrální území:	<a href="#">Miřetice u Nasavrk [695921]</a>
Číslo LV:	<a href="#">798</a>
Výměra [m²]:	1972
Typ parcely:	Parcela katastru nemovitostí
Mapový list:	
Určení výměry:	Graficky nebo v digitalizované mapě
Druh pozemku:	zastavěná plocha a nádvoří



## Součástí je stavba

Budova s číslem popisným:	<a href="#">Miřetice [95923]</a> ; č. p. 26; rodinný dům
Stavba stojí na pozemku:	p. č. <a href="#">st. 1</a>
Stavební objekt:	<a href="#">č. p. 26</a>
Adresní místa:	<a href="#">č. p. 26</a>

## Vlastníci, jiní oprávnění

Vlastnické právo	Podíl
Petružálek Roman, č. p. 40, 53955 Miřetice	

## Způsob ochrany nemovitosti

Nejsou evidovány žádné způsoby ochrany.

## Seznam BPEJ

Parcela nemá evidované BPEJ.

## Omezení vlastnického práva

Nejsou evidována žádná omezení.

## Jiné zápisy

Nejsou evidovány žádné jiné zápisy.

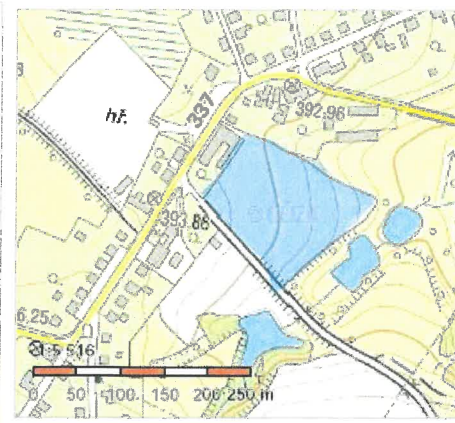
**Řízení, v rámci kterých byl k nemovitosti zapsán cenový údaj**

Nemovitost je v územním obvodu, kde státní správu katastru nemovitostí ČR vykonává [Katastrální úřad pro Pardubický kraj, Katastrální pracoviště Chrudim](#)

Zobrazené údaje mají informativní charakter. Platnost k 30.09.2020 05:00:00.

## Informace o pozemku

Parcelní číslo:	<a href="#">2</a>
Obec:	<a href="#">Měřetice [571831]</a>
Katastrální území:	<a href="#">Měřetice u Nasavrk [695921]</a>
Číslo LV:	<a href="#">775</a>
Výměra [m <sup>2</sup> ]:	18853
Typ parcely:	Parcela katastru nemovitostí
Mapový list:	
Určení výměry:	Graficky nebo v digitalizované mapě
Druh pozemku:	orná půda



## Vlastníci, jiní oprávnění

Vlastnické právo	Podíl
Petružálek Roman, č. p. 40, 53955 Měřetice	1/3
Petružálková Eva, č. p. 40, 53955 Měřetice	1/3
Vrběcká Lenka, č. p. 22, 53973 Tisovec	1/6
Vrběcká Lucie Ing., č. p. 243, 25166 Hrusice	1/6

## Způsob ochrany nemovitosti

Název
zemědělský půdní fond

## Seznam BPEJ

BPEJ	Výměra
<a href="#">56701</a>	615
<a href="#">52901</a>	18238

## Omezení vlastnického práva

Nejsou evidována žádná omezení.

## Jiné zápisy

Nejsou evidovány žádné jiné zápisy.

### Řízení, v rámci kterých byl k nemovitosti zapsán cenový údaj

Nemovitost je v územním obvodu, kde státní správu katastru nemovitostí ČR vykonává [Katastrální úřad pro Pardubický kraj, Katastrální pracoviště Chrudim](#)

Zobrazené údaje mají informativní charakter. Platnost k 30.09.2020 05:00:00.

## Informace o pozemku

Parcelní číslo:	<a href="#">1340</a>
Obec:	<a href="#">Miřetice [571831]</a>
Katastrální území:	<a href="#">Miřetice u Nasavrk [695921]</a>
Číslo LV:	<a href="#">10001</a>
Výměra [m <sup>2</sup> ]:	781
Typ parcely:	Parcela katastru nemovitostí
Mapový list:	
Určení výměry:	Graficky nebo v digitalizované mapě
Způsob využití:	ostatní komunikace
Druh pozemku:	ostatní plocha



## Vlastníci, jiní oprávnění

Vlastnické právo	Podíl
Obec Miřetice, č. p. 66, 53955 Miřetice	

## Způsob ochrany nemovitosti

Nejsou evidovány žádné způsoby ochrany.

## Seznam BPEJ

Parcela nemá evidované BPEJ.

## Omezení vlastnického práva

Nejsou evidována žádná omezení.

## Jiné zápisy

Nejsou evidovány žádné jiné zápisy.

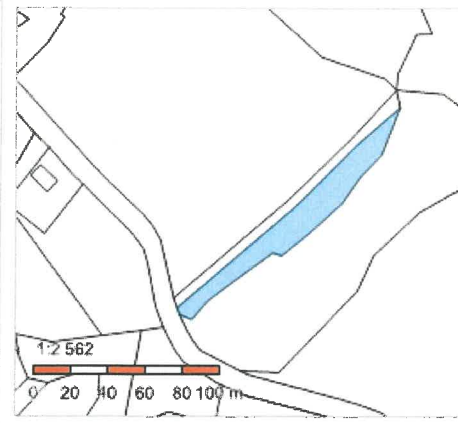
### Řízení, v rámci kterých byl k nemovitosti zapsán cenový údaj

Nemovitost je v územním obvodu, kde státní správu katastru nemovitostí ČR vykonává [Katastrální úřad pro Pardubický kraj, Katastrální pracoviště Chrudim](#)

Zobrazené údaje mají informativní charakter. Platnost k 30.09.2020 05:00:00.

## Informace o pozemku

Parcelní číslo:	<a href="#">984</a>
Obec:	<a href="#">Mířetice [571831]</a>
Katastrální území:	<a href="#">Mířetice u Nasavrk [695921]</a>
Číslo LV:	<a href="#">625</a>
Výměra [m <sup>2</sup> ]:	1739
Typ parcely:	Parcela katastru nemovitostí
Mapový list:	
Určení výměry:	Graficky nebo v digitalizované mapě
Způsob využití:	vodní nádrž přírodní
Druh pozemku:	vodní plocha



## Vlastníci, jiní oprávnění

Vlastnické právo	Podíl
Kekula Josef MgA., V Rohožníku 519, Dubeč, 10700 Praha 10	1/4
Kekula Vít, Krátká 211, 25101 Čestlice	1/4
Kekulová Renata Ing., Sokolovská 780/149, Libeň, 18000 Praha 8	1/4
Streibl David Mgr., Riegrova 830, 25263 Roztoky	1/16
Streibl Filip, Mjr. Kašíka 2062, 25263 Roztoky	1/16
Válek Václav Ing., Čakov 52, 25263 Roztoky	1/8

## Způsob ochrany nemovitosti

Nejsou evidovány žádné způsoby ochrany.

## Seznam BPEJ

Parcela nemá evidované BPEJ.

## Omezení vlastnického práva

Nejsou evidována žádná omezení.

## Jiné zápisy

Nejsou evidovány žádné jiné zápisy.

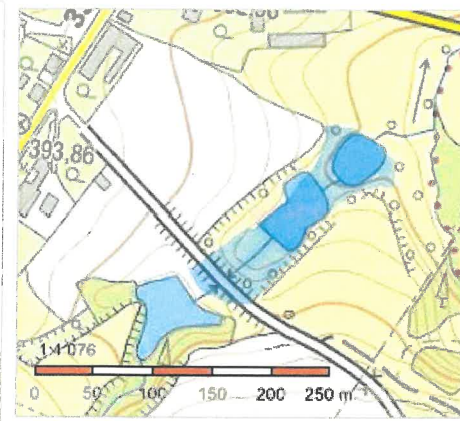
### Řízení, v rámci kterých byl k nemovitosti zapsán cenový údaj

Nemovitost je v územním obvodu, kde státní správu katastru nemovitostí ČR vykonává [Katastrální úřad pro Pardubický kraj, Katastrální pracoviště Chrudim](#)

Zobrazené údaje mají informativní charakter. Platnost k 30.09.2020 05:00:00.

## Informace o pozemku

Parcelní číslo:	<a href="#">985/2</a>
Obec:	<a href="#">Měřetice [571831]</a>
Katastrální území:	<a href="#">Měřetice u Nasavrk [695921]</a>
Číslo LV:	<a href="#">625</a>
Výměra [m²]:	8492
Typ parcely:	Parcela katastru nemovitostí
Mapový list:	
Určení výměry:	Graficky nebo v digitalizované mapě
Způsob využití:	vodní nádrž přírodní
Druh pozemku:	vodní plocha



## Vlastníci, jiní oprávnění

Vlastnické právo	Podíl
Kekula Josef MgA., V Rohožníku 519, Dubeč, 10700 Praha 10	1/4
Kekula Vít, Krátká 211, 25101 Čestlice	1/4
Kekulová Renata Ing., Sokolovská 780/149, Libeň, 18000 Praha 8	1/4
Streibl David Mgr., Riegrova 830, 25263 Roztoky	1/16
Streibl Filip, Mjr. Kašíka 2062, 25263 Roztoky	1/16
Válek Václav Ing., Čakov 52, 25263 Roztoky	1/8

## Způsob ochrany nemovitosti

Nejsou evidovány žádné způsoby ochrany.

## Seznam BPEJ

Parcela nemá evidované BPEJ.

## Omezení vlastnického práva

Nejsou evidována žádná omezení.

## Jiné zápisy

Nejsou evidovány žádné jiné zápisy.

### Řízení, v rámci kterých byl k nemovitosti zapsán cenový údaj

Nemovitost je v územním obvodu, kde státní správu katastru nemovitostí ČR vykonává [Katastrální úřad pro Pardubický kraj, Katastrální pracoviště Chrudim](#)

Zobrazené údaje mají informativní charakter. Platnost k 30.09.2020 05:00:00.

## Informace o pozemku

Parcelní číslo:	<a href="#">981</a>
Obec:	<a href="#">Miřetice [571831]</a>
Katastrální území:	<a href="#">Miřetice u Nasavrk [695921]</a>
Číslo LV:	<a href="#">513</a>
Výměra [m <sup>2</sup> ]:	12116
Typ parcely:	Parcela katastru nemovitostí
Mapový list:	
Určení výměry:	Graficky nebo v digitalizované mapě
Druh pozemku:	trvalý travní porost



## Vlastníci, jiní oprávnění

Vlastnické právo	Podíl
Kekula Josef MgA., V Rohožníku 519, Dubeč, 10700 Praha 10	1/3
Kekula Vít, Krátká 211, 25101 Čestlice	1/3
Kekulová Renata Ing., Sokolovská 780/149, Libeň, 18000 Praha 8	1/3

## Způsob ochrany nemovitosti

Název
zemědělský půdní fond

## Seznam BPEJ

BPEJ	Výměra
<a href="#">56701</a>	3773
<a href="#">52901</a>	6374
<a href="#">52914</a>	1969

## Omezení vlastnického práva

Nejsou evidována žádná omezení.

## Jiné zápisy

Nejsou evidovány žádné jiné zápisy.

### Řízení, v rámci kterých byl k nemovitosti zapsán cenový údaj

Nemovitost je v územním obvodu, kde státní správu katastru nemovitostí ČR vykonává [Katastrální úřad pro Pardubický kraj, Katastrální pracoviště Chrudim](#)

Zobrazené údaje mají informativní charakter. Platnost k 30.09.2020 05:00:00.



## Informace o pozemku

Parcelní číslo:	<a href="#">980</a>
Obec:	<a href="#">Měřetice [571831]</a>
Katastrální území:	<a href="#">Měřetice u Nasavrk [695921]</a>
Číslo LV:	<a href="#">625</a>
Výměra [m <sup>2</sup> ]:	2408
Typ parcely:	Parcela katastru nemovitostí
Mapový list:	
Určení výměry:	Graficky nebo v digitalizované mapě
Druh pozemku:	orná půda



## Vlastníci, jiní oprávnění

Vlastnické právo	Podíl
Kekula Josef MgA., V Rohožníku 519, Dubeč, 10700 Praha 10	1/4
Kekula Vít, Krátká 211, 25101 Čestlice	1/4
Kekulová Renata Ing., Sokolovská 780/149, Libeň, 18000 Praha 8	1/4
Streibl David Mgr., Riegrova 830, 25263 Roztoky	1/16
Streibl Filip, Mjr. Kašíka 2062, 25263 Roztoky	1/16
Válek Václav Ing., Čakov 52, 25263 Roztoky	1/8

## Způsob ochrany nemovitosti

Název
zemědělský půdní fond

## Seznam BPEJ

BPEJ	Výměra
<a href="#">56701</a>	351
<a href="#">52901</a>	2057

## Omezení vlastnického práva

Nejsou evidována žádná omezení.

## Jiné zápisy

Nejsou evidovány žádné jiné zápisy.

### Řízení, v rámci kterých byl k nemovitosti zapsán cenový údaj

Nemovitost je v územním obvodu, kde státní správu katastru nemovitostí ČR vykonává [Katastrální úřad pro Pardubický kraj, Katastrální pracoviště Chrudim](#)

Zobrazené údaje mají informativní charakter. Platnost k 30.09.2020 05:00:00.



## Informace o pozemku

Parcelní číslo:	<a href="#">960/4</a>
Obec:	<a href="#">Měřetice [571831]</a>
Katastrální území:	<a href="#">Měřetice u Nasavrk [695921]</a>
Číslo LV:	<a href="#">258</a>
Výměra [m <sup>2</sup> ]:	10761
Typ parcely:	Parcela katastru nemovitostí
Mapový list:	
Určení výměry:	Graficky nebo v digitalizované mapě
Druh pozemku:	orná půda



## Vlastníci, jiní oprávnění

Vlastnické právo	Podíl
Modráček Miloš, Dachov 14, 53955 Měřetice	

## Způsob ochrany nemovitosti

Název
zemědělský půdní fond

## Seznam BPEJ

BPEJ	Výměra
<a href="#">56701</a>	1039
<a href="#">52901</a>	9722

## Omezení vlastnického práva

Nejsou evidována žádná omezení.

## Jiné zápisy

Nejsou evidovány žádné jiné zápisy.

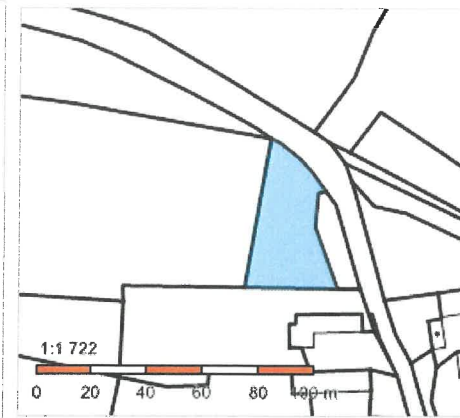
### Řízení, v rámci kterých byl k nemovitosti zapsán cenový údaj

Nemovitost je v územním obvodu, kde státní správu katastru nemovitostí ČR vykonává [Katastrální úřad pro Pardubický kraj, Katastrální pracoviště Chrudim](#)

Zobrazené údaje mají informativní charakter. Platnost k 30.09.2020 05:00:00.

## Informace o pozemku

Parcelní číslo:	<a href="#">971</a>
Obec:	<a href="#">Miřetice [571831]</a>
Katastrální území:	<a href="#">Miřetice u Nasavrk [695921]</a>
Číslo LV:	<a href="#">258</a>
Výměra [m <sup>2</sup> ]:	1096
Typ parcely:	Parcela katastru nemovitostí
Mapový list:	
Určení výměry:	Graficky nebo v digitalizované mapě
Druh pozemku:	orná půda



## Vlastníci, jiní oprávnění

<b>Vlastnické právo</b>	<b>Podíl</b>
Modráček Miloš, Dachov 14, 53955 Miřetice	

## Způsob ochrany nemovitosti

<b>Název</b>
zemědělský půdní fond

## Seznam BPEJ

BPEJ	Výměra
<a href="#">52901</a>	1096

## Omezení vlastnického práva

Nejsou evidována žádná omezení.

## Jiné zápisy

Nejsou evidovány žádné jiné zápisy.

### Řízení, v rámci kterých byl k nemovitosti zapsán cenový údaj

Nemovitost je v územním obvodu, kde státní správu katastru nemovitostí ČR vykonává [Katastrální úřad pro Pardubický kraj, Katastrální pracoviště Chrudim](#)

Zobrazené údaje mají informativní charakter. Platnost k 30.09.2020 05:00:00.

## Informace o pozemku

Parcelní číslo:	<a href="#">960/5</a>
Obec:	<a href="#">Miřetice [571831]</a>
Katastrální území:	<a href="#">Miřetice u Nasavrk [695921]</a>
Číslo LV:	<a href="#">258</a>
Výměra [m²]:	288
Typ parcely:	Parcela katastru nemovitostí
Mapový list:	
Určení výměry:	Graficky nebo v digitalizované mapě
Druh pozemku:	orná půda



## Vlastníci, jiní oprávnění

Vlastnické právo	Podíl
Modráček Miloš, Dachov 14, 53955 Miřetice	

## Způsob ochrany nemovitosti

Název
zemědělský půdní fond

## Seznam BPEJ

BPEJ	Výměra
<a href="#">52901</a>	288

## Omezení vlastnického práva

Nejsou evidována žádná omezení.

## Jiné zápisy

Nejsou evidovány žádné jiné zápisy.

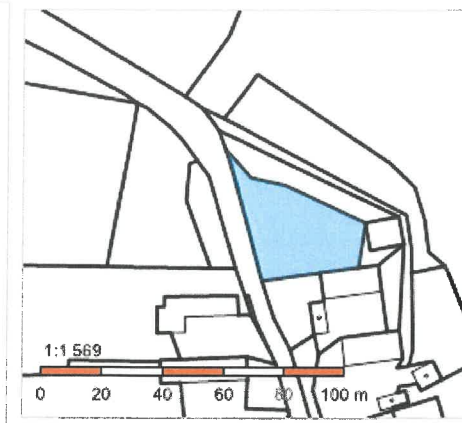
### Řízení, v rámci kterých byl k nemovitosti zapsán cenový údaj

Nemovitost je v územním obvodu, kde státní správu katastru nemovitostí ČR vykonává [Katastrální úřad pro Pardubický kraj, Katastrální pracoviště Chrudim](#)

Zobrazené údaje mají informativní charakter. Platnost k 30.09.2020 05:00:00.

## Informace o pozemku

Parcelní číslo:	<a href="#">1006/1</a>
Obec:	<a href="#">Miřetice [571831]</a>
Katastrální území:	<a href="#">Miřetice u Nasavrk [695921]</a>
Číslo LV:	<a href="#">437</a>
Výměra [m²]:	1015
Typ parcely:	Parcela katastru nemovitostí
Mapový list:	
Určení výměry:	Graficky nebo v digitalizované mapě
Druh pozemku:	zahrada



## Vlastníci, jiní oprávnění

Vlastnické právo	Podíl
Čížková Petra, Na Větrníku 1248, Chrudim IV, 53705 Chrudim	1/2
Lýr Jiří, Na Rozhledně 767, Chrudim IV, 53701 Chrudim	1/2

## Způsob ochrany nemovitosti

Název
zemědělský půdní fond

## Seznam BPEJ

BPEJ	Výměra
<a href="#">52901</a>	49
<a href="#">52914</a>	966

## Omezení vlastnického práva

Typ
Zástavní právo smluvní

## Jiné zápisy

Nejsou evidovány žádné jiné zápisy.

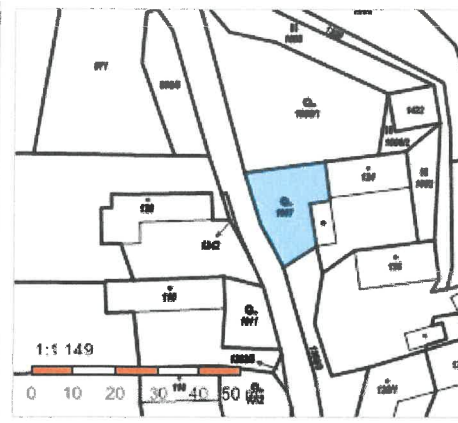
**Řízení, v rámci kterých byl k nemovitosti zapsán cenový údaj**

Nemovitost je v územním obvodu, kde státní správu katastru nemovitostí ČR vykonává [Katastrální úřad pro Pardubický kraj, Katastrální pracoviště Chrudim](#)

Zobrazené údaje mají informativní charakter. Platnost k 30.09.2020 05:00:00.

## Informace o pozemku

Parcelní číslo:	<a href="#">1007</a>
Obec:	<a href="#">Miřetice [571831]</a>
Katastrální území:	<a href="#">Miřetice u Nasavrk [695921]</a>
Číslo LV:	<a href="#">437</a>
Výměra [m <sup>2</sup> ]:	297
Typ parcely:	Parcela katastru nemovitostí
Mapový list:	
Určení výměry:	Graficky nebo v digitalizované mapě
Druh pozemku:	zahrada



## Vlastníci, jiní oprávnění

Vlastnické právo	Podíl
Čížková Petra, Na Větrníku 1248, Chrudim IV, 53705 Chrudim	1/2
Lýr Jiří, Na Rozhledně 767, Chrudim IV, 53701 Chrudim	1/2

## Způsob ochrany nemovitosti

Název
zemědělský půdní fond

## Seznam BPEJ

BPEJ	Výměra
<a href="#">52901</a>	102
<a href="#">52914</a>	195

## Omezení vlastnického práva

Typ
Zástavní právo smluvní

## Jiné zápisy

Nejsou evidovány žádné jiné zápisy.

**Řízení, v rámci kterých byl k nemovitosti zapsán cenový údaj**

Nemovitost je v územním obvodu, kde státní správu katastru nemovitostí ČR vykonává [Katastrální úřad pro Pardubický kraj, Katastrální pracoviště Chrudim](#)

Zobrazené údaje mají informativní charakter. Platnost k 30.09.2020 05:00:00.

## Informace o pozemku

Parcelní číslo:	<a href="#">1366/3</a>
Obec:	<a href="#">Miřetice [571831]</a>
Katastrální území:	<a href="#">Miřetice u Nasavrk [695921]</a>
Číslo LV:	<a href="#">10001</a>
Výměra [m²]:	370
Typ parcely:	Parcela katastru nemovitostí
Mapový list:	
Určení výměry:	Graficky nebo v digitalizované mapě
Způsob využití:	ostatní komunikace
Druh pozemku:	ostatní plocha



## Vlastníci, jiní oprávnění

### Vlastnické právo

Podíl

Obec Miřetice, č. p. 66, 53955 Miřetice

## Způsob ochrany nemovitosti

Nejsou evidovány žádné způsoby ochrany.

## Seznam BPEJ

Parcela nemá evidované BPEJ.

## Omezení vlastnického práva

Nejsou evidována žádná omezení.

## Jiné zápisy

Nejsou evidovány žádné jiné zápisy.

### Řízení, v rámci kterých byl k nemovitosti zapsán cenový údaj

Nemovitost je v územním obvodu, kde státní správu katastru nemovitostí ČR vykonává [Katastrální úřad pro Pardubický kraj, Katastrální pracoviště Chrudim](#)

Zobrazené údaje mají informativní charakter. Platnost k 30.09.2020 05:00:00.

## Informace o pozemku

Parcelní číslo:	<a href="#">st. 129</a>
Obec:	<a href="#">Miřetice [571831]</a>
Katastrální území:	<a href="#">Miřetice u Nasavrk [695921]</a>
Číslo LV:	<a href="#">708</a>
Výměra [m <sup>2</sup> ]:	1254
Typ parcely:	Parcela katastru nemovitostí
Mapový list:	
Určení výměry:	Graficky nebo v digitalizované mapě
Druh pozemku:	zastavěná plocha a nádvoří
Stavba na pozemku:	<a href="#">č. p. 12</a>



## Vlastníci, jiní oprávnění

Vlastnické právo	Podíl
Ročeň Josef Bc., Dachov 12, 53955 Miřetice	1/2
Ročňová Jitka, Dachov 12, 53955 Miřetice	1/2

## Způsob ochrany nemovitosti

Nejsou evidovány žádné způsoby ochrany.

## Seznam BPEJ

Parcela nemá evidované BPEJ.

## Omezení vlastnického práva

Typ
Zástavní právo smluvní

## Jiné zápisy

Nejsou evidovány žádné jiné zápisy.

### Řízení, v rámci kterých byl k nemovitosti zapsán cenový údaj

Nemovitost je v územním obvodu, kde státní správu katastru nemovitostí ČR vykonává [Katastrální úřad pro Pardubický kraj, Katastrální pracoviště Chrudim](#)

Zobrazené údaje mají informativní charakter. Platnost k 30.09.2020 05:00:00.

## Informace o pozemku

Parcelní číslo:	<a href="#">1037/1</a>
Obec:	<a href="#">Miřetice [571831]</a>
Katastrální území:	<a href="#">Miřetice u Nasavrk [695921]</a>
Číslo LV:	<a href="#">708</a>
Výměra [m <sup>2</sup> ]:	4419
Typ parcely:	Parcela katastru nemovitostí
Mapový list:	
Určení výměry:	Graficky nebo v digitalizované mapě
Druh pozemku:	ovocný sad



## Vlastníci, jiní oprávnění

Vlastnické právo	Podíl
Ročeň Josef Bc., Dachov 12, 53955 Miřetice	1/2
Ročňová Jitka, Dachov 12, 53955 Miřetice	1/2

## Způsob ochrany nemovitosti

Název
zemědělský půdní fond

## Seznam BPEJ

BPEJ	Výměra
<a href="#">52914</a>	4419

## Omezení vlastnického práva

Typ
Zástavní právo smluvní

## Jiné zápisy

Typ
Změna číslování parcel

### Řízení, v rámci kterých byl k nemovitosti zapsán cenový údaj

Nemovitost je v územním obvodu, kde státní správu katastru nemovitostí ČR vykonává [Katastrální úřad pro Pardubický kraj, Katastrální pracoviště Chrudim](#)

Zobrazené údaje mají informativní charakter. Platnost k 30.09.2020 05:00:00.



## Informace o pozemku

Parcelní číslo:	<a href="#">1366/1</a>
Obec:	<a href="#">Miřetice [571831]</a>
Katastrální území:	<a href="#">Miřetice u Nasavrk [695921]</a>
Číslo LV:	<a href="#">10001</a>
Výměra [m <sup>2</sup> ]:	623
Typ parcely:	Parcela katastru nemovitostí
Mapový list:	
Určení výměry:	Graficky nebo v digitalizované mapě
Způsob využití:	ostatní komunikace
Druh pozemku:	ostatní plocha



## Vlastníci, jiní oprávnění

Vlastnické právo	Podíl
Obec Miřetice, č. p. 66, 53955 Miřetice	

## Způsob ochrany nemovitosti

Nejsou evidovány žádné způsoby ochrany.

## Seznam BPEJ

Parcela nemá evidované BPEJ.

## Omezení vlastnického práva

Nejsou evidována žádná omezení.

## Jiné zápisy

Nejsou evidovány žádné jiné zápisy.

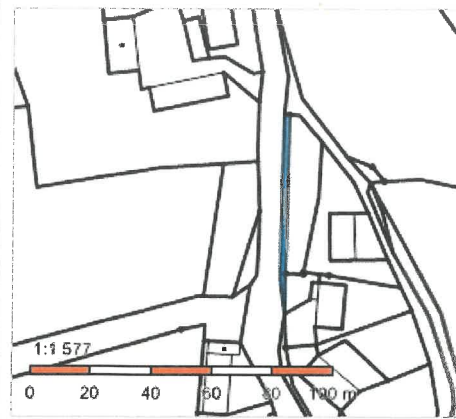
### Řízení, v rámci kterých byl k nemovitosti zapsán cenový údaj

Nemovitost je v územním obvodu, kde státní správu katastru nemovitostí ČR vykonává [Katastrální úřad pro Pardubický kraj, Katastrální pracoviště Chrudim](#)

Zobrazené údaje mají informativní charakter. Platnost k 30.09.2020 05:00:00.

## Informace o pozemku

Parcelní číslo:	<a href="#">1366/2</a>
Obec:	<a href="#">Miřetice [571831]</a>
Katastrální území:	<a href="#">Miřetice u Nasavrk [695921]</a>
Číslo LV:	<a href="#">10001</a>
Výměra [m <sup>2</sup> ]:	126
Typ parcely:	Parcela katastru nemovitostí
Mapový list:	
Určení výměry:	Graficky nebo v digitalizované mapě
Druh pozemku:	zahrada



## Vlastníci, jiní oprávnění

<b>Vlastnické právo</b>	<b>Podíl</b>
Obec Miřetice, č. p. 66, 53955 Miřetice	

## Způsob ochrany nemovitosti

<b>Název</b>
zemědělský půdní fond

## Seznam BPEJ

BPEJ	Výměra
<a href="#">52901</a>	5
<a href="#">52914</a>	121

## Omezení vlastnického práva

Nejsou evidována žádná omezení.

## Jiné zápisy

Nejsou evidovány žádné jiné zápisy.

### Řízení, v rámci kterých byl k nemovitosti zapsán cenový údaj

Nemovitost je v územním obvodu, kde státní správu katastru nemovitostí ČR vykonává [Katastrální úřad pro Pardubický kraj, Katastrální pracoviště Chrudim](#)

Zobrazené údaje mají informativní charakter. Platnost k 30.09.2020 05:00:00.

## Informace o pozemku

Parcelní číslo:	<a href="#">1345/6</a>
Obec:	<a href="#">Miřetice [571831]</a>
Katastrální území:	<a href="#">Miřetice u Nasavrk [695921]</a>
Číslo LV:	<a href="#">10001</a>
Výměra [m <sup>2</sup> ]:	72
Typ parcely:	Parcela katastru nemovitostí
Mapový list:	
Určení výměry:	Graficky nebo v digitalizované mapě
Způsob využití:	ostatní komunikace
Druh pozemku:	ostatní plocha



## Vlastníci, jiní oprávnění

### Vlastnické právo

Podíl

Obec Miřetice, č. p. 66, 53955 Miřetice

## Způsob ochrany nemovitosti

Nejsou evidovány žádné způsoby ochrany.

## Seznam BPEJ

Parcela nemá evidované BPEJ.

## Omezení vlastnického práva

Nejsou evidována žádná omezení.

## Jiné zápisy

Nejsou evidovány žádné jiné zápisy.

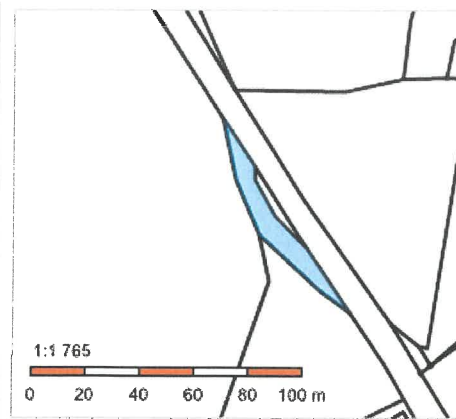
### Řízení, v rámci kterých byl k nemovitosti zapsán cenový údaj

Nemovitost je v územním obvodu, kde státní správu katastru nemovitostí ČR vykonává [Katastrální úřad pro Pardubický kraj, Katastrální pracoviště Chrudim](#)

Zobrazené údaje mají informativní charakter. Platnost k 30.09.2020 05:00:00.

## Informace o pozemku

Parcelní číslo:	<a href="#">1345/3</a>
Obec:	<a href="#">Miřetice [571831]</a>
Katastrální území:	<a href="#">Miřetice u Nasavrk [695921]</a>
Číslo LV:	<a href="#">311</a>
Výměra [m <sup>2</sup> ]:	499
Typ parcely:	Parcela katastru nemovitostí
Mapový list:	
Určení výměry:	Graficky nebo v digitalizované mapě
Druh pozemku:	orná půda



## Vlastníci, jiní oprávnění

Vlastnické právo	Podíl
Ročeň Josef Bc., Dachov 12, 53955 Miřetice	

## Způsob ochrany nemovitosti

Název
zemědělský půdní fond

## Seznam BPEJ

BPEJ	Výměra
<a href="#">54702</a>	499

## Omezení vlastnického práva

Nejsou evidována žádná omezení.

## Jiné zápisy

Nejsou evidovány žádné jiné zápisy.

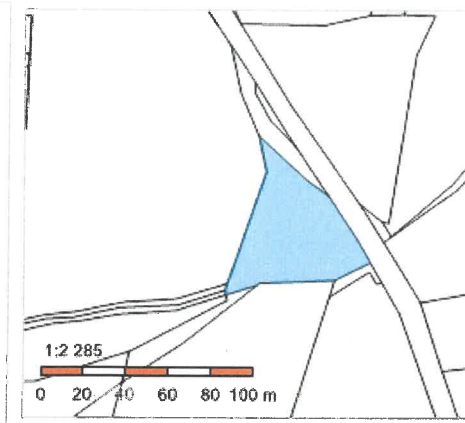
### Řízení, v rámci kterých byl k nemovitosti zapsán cenový údaj

Nemovitost je v územním obvodu, kde státní správu katastru nemovitostí ČR vykonává [Katastrální úřad pro Pardubický kraj, Katastrální pracoviště Chrudim](#)

Zobrazené údaje mají informativní charakter. Platnost k 30.09.2020 05:00:00.

## Informace o pozemku

Parcelní číslo:	<a href="#">1072</a>
Obec:	<a href="#">Miřetice [571831]</a>
Katastrální území:	<a href="#">Miřetice u Nasavrk [695921]</a>
Číslo LV:	<a href="#">677</a>
Výměra [m <sup>2</sup> ]:	2476
Typ parcely:	Parcela katastru nemovitostí
Mapový list:	
Určení výměry:	Graficky nebo v digitalizované mapě
Druh pozemku:	orná půda



## Vlastníci, jiní oprávnění

### Vlastnické právo

Podíl

Vašková Hana, č. p. 30, 53901 Mrákotín

## Způsob ochrany nemovitosti

### Název

zemědělský půdní fond

## Seznam BPEJ

BPEJ	Výměra
<a href="#">54702</a>	2259
<a href="#">52904</a>	217

## Omezení vlastnického práva

Nejsou evidována žádná omezení.

## Jiné zápisy

Nejsou evidovány žádné jiné zápisy.

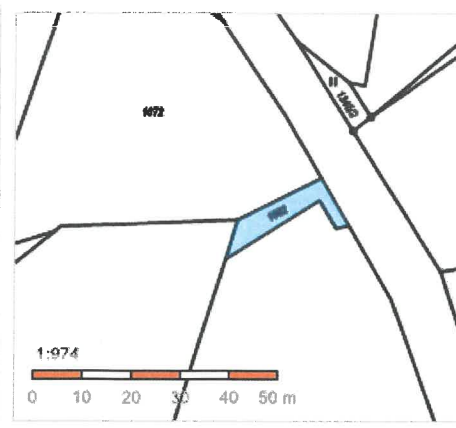
### Řízení, v rámci kterých byl k nemovitosti zapsán cenový údaj

Nemovitost je v územním obvodu, kde státní správu katastru nemovitostí ČR vykonává [Katastrální úřad pro Pardubický kraj, Katastrální pracoviště Chrudim](#)

Zobrazené údaje mají informativní charakter. Platnost k 30.09.2020 05:00:00.

## Informace o pozemku

Parcelní číslo:	<a href="#">1082</a>
Obec:	<a href="#">Miřetice [571831]</a>
Katastrální území:	<a href="#">Miřetice u Nasavrk [695921]</a>
Číslo LV:	<a href="#">356</a>
Výměra [m <sup>2</sup> ]:	102
Typ parcely:	Parcela katastru nemovitostí
Mapový list:	
Určení výměry:	Graficky nebo v digitalizované mapě
Druh pozemku:	orná půda



## Vlastníci, jiní oprávnění

Vlastnické právo	Podíl
Zitová Drahoslava, č. p. 75, 53836 Žumberk	

## Způsob ochrany nemovitosti

Název
zemědělský půdní fond

## Seznam BPEJ

BPEJ	Výměra
<a href="#">52904</a>	102

## Omezení vlastnického práva

Nejsou evidována žádná omezení.

## Jiné zápisy

Nejsou evidovány žádné jiné zápisy.

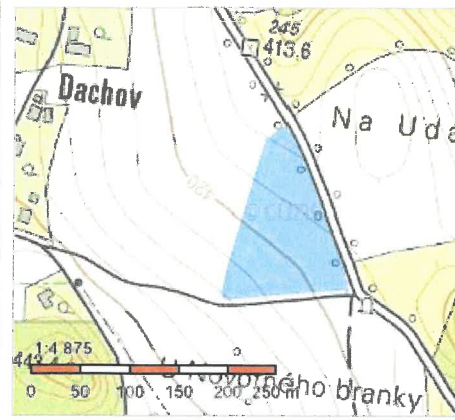
### Řízení, v rámci kterých byl k nemovitosti zapsán cenový údaj

Nemovitost je v územním obvodu, kde státní správu katastru nemovitostí ČR vykonává [Katastrální úřad pro Pardubický kraj, Katastrální pracoviště Chrudim](#)

Zobrazené údaje mají informativní charakter. Platnost k 30.09.2020 05:00:00.

## Informace o pozemku

Parcelní číslo:	<a href="#">1071/8</a>
Obec:	<a href="#">Měřetice [571831]</a>
Katastrální území:	<a href="#">Měřetice u Nasavrk [695921]</a>
Číslo LV:	<a href="#">356</a>
Výměra [m <sup>2</sup> ]:	13162
Typ parcely:	Parcela katastru nemovitostí
Mapový list:	
Určení výměry:	Graficky nebo v digitalizované mapě
Druh pozemku:	orná půda



## Vlastníci, jiní oprávnění

Vlastnické právo	Podíl
Zitová Drahoslava, č. p. 75, 53836 Žumberk	

## Způsob ochrany nemovitosti

Název
zemědělský půdní fond

## Seznam BPEJ

BPEJ	Výměra
<a href="#">52904</a>	13162

## Omezení vlastnického práva

Nejsou evidována žádná omezení.

## Jiné zápisy

Nejsou evidovány žádné jiné zápisy.

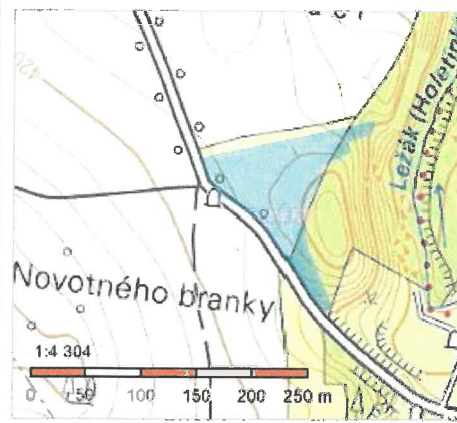
### Řízení, v rámci kterých byl k nemovitosti zapsán cenový údaj

Nemovitost je v územním obvodu, kde státní správu katastru nemovitostí ČR vykonává [Katastrální úřad pro Pardubický kraj, Katastrální pracoviště Chrudim](#)

Zobrazené údaje mají informativní charakter. Platnost k 30.09.2020 05:00:00.

## Informace o pozemku

Parcelní číslo:	<a href="#">1100</a>
Obec:	<a href="#">Mířetice [571831]</a>
Katastrální území:	<a href="#">Mířetice u Nasavrk [695921]</a>
Číslo LV:	<a href="#">895</a>
Výměra [m <sup>2</sup> ]:	8373
Typ parcely:	Parcela katastru nemovitostí
Mapový list:	
Určení výměry:	Graficky nebo v digitalizované mapě
Způsob využití:	pohřebiště
Druh pozemku:	ostatní plocha



## Vlastníci, jiní oprávnění

### Vlastnické právo

Podíl

Koblása Luboš MUDr., č. p. 35, 51601 Třebešov

## Způsob ochrany nemovitosti

### Název

pam. zóna - budova, pozemek v památkové zóně

## Seznam BPEJ

Parcela nemá evidované BPEJ.

## Omezení vlastnického práva

Nejsou evidována žádná omezení.

## Jiné zápisy

Nejsou evidovány žádné jiné zápisy.

### Řízení, v rámci kterých byl k nemovitosti zapsán cenový údaj

Více informací k cenovým údajům naleznete v aplikaci.

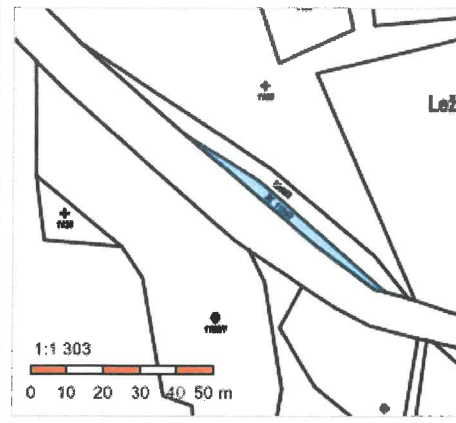
Nemovitost je v územním obvodu, kde státní správu katastru nemovitostí ČR vykonává [Katastrální úřad pro Pardubický kraj, Katastrální pracoviště Chrudim](#)

Zobrazené údaje mají informativní charakter. Platnost k 30.09.2020 05:00:00.



## Informace o pozemku

Parcelní číslo:	<a href="#">1124/2</a>
Obec:	<a href="#">Mířetice [571831]</a>
Katastrální území:	<a href="#">Mířetice u Nasavrk [695921]</a>
Číslo LV:	<a href="#">821</a>
Výměra [m <sup>2</sup> ]:	154
Typ parcely:	Parcela katastru nemovitostí
Mapový list:	
Určení výměry:	Graficky nebo v digitalizované mapě
Způsob využití:	pohřebiště
Druh pozemku:	ostatní plocha



## Vlastníci, jiní oprávnění

<b>Vlastnické právo</b>	<b>Podíl</b>
Česká republika,	
<b>Příslušnost hospodařit s majetkem státu</b>	<b>Podíl</b>
Památník Lidice, Tokajická 152, 27354 Lidice	

## Způsob ochrany nemovitosti

### Název

pam. zóna - budova, pozemek v památkové zóně  
nemovitá kulturní památka

## Seznam BPEJ

Parcela nemá evidované BPEJ.

## Omezení vlastnického práva

Nejsou evidována žádná omezení.

## Jiné zápisy

Nejsou evidovány žádné jiné zápisy.

### Řízení, v rámci kterých byl k nemovitosti zapsán cenový údaj

Nemovitost je v územním obvodu, kde státní správu katastru nemovitostí ČR vykonává [Katastrální úřad pro Pardubický kraj, Katastrální pracoviště Chrudim](#)

Zobrazené údaje mají informativní charakter. Platnost k 30.09.2020 05:00:00.

## Informace o pozemku

Parcelní číslo:	<a href="#">1109</a>
Obec:	<a href="#">Měřetice [571831]</a>
Katastrální území:	<a href="#">Měřetice u Nasavrk [695921]</a>
Číslo LV:	<a href="#">821</a>
Výměra [m <sup>2</sup> ]:	4220
Typ parcely:	Parcela katastru nemovitostí
Mapový list:	
Určení výměry:	Graficky nebo v digitalizované mapě
Způsob využití:	pohřebiště
Druh pozemku:	ostatní plocha



## Vlastníci, jiní oprávnění

<b>Vlastnické právo</b>	<b>Podíl</b>
Česká republika,	
<b>Příslušnost hospodařit s majetkem státu</b>	<b>Podíl</b>
Památník Lidice, Tokajická 152, 27354 Lidice	

## Způsob ochrany nemovitosti

<b>Název</b>
pam. zóna - budova, pozemek v památkové zóně
nemovitá kulturní památka

## Seznam BPEJ

Parcela nemá evidované BPEJ.

## Omezení vlastnického práva

Nejsou evidována žádná omezení.

## Jiné zápisy

Nejsou evidovány žádné jiné zápisy.

### Řízení, v rámci kterých byl k nemovitosti zapsán cenový údaj

Nemovitost je v územním obvodu, kde státní správu katastru nemovitostí ČR vykonává [Katastrální úřad pro Pardubický kraj, Katastrální pracoviště Chrudim](#)

Zobrazené údaje mají informativní charakter. Platnost k 30.09.2020 05:00:00.

## Informace o pozemku

Parcelní číslo:	<a href="#">1110</a>
Obec:	<a href="#">Miřetice [571831]</a>
Katastrální území:	<a href="#">Miřetice u Nasavrk [695921]</a>
Číslo LV:	<a href="#">821</a>
Výměra [m <sup>2</sup> ]:	223
Typ parcely:	Parcela katastru nemovitostí
Mapový list:	
Určení výměry:	Graficky nebo v digitalizované mapě
Způsob využití:	pohřebiště
Druh pozemku:	ostatní plocha



## Vlastníci, jiní oprávnění

<b>Vlastnické právo</b>	<b>Podíl</b>
Česká republika,	
<b>Příslušnost hospodařit s majetkem státu</b>	<b>Podíl</b>
Památník Lidice, Tokajická 152, 27354 Lidice	

## Způsob ochrany nemovitosti

<b>Název</b>
pam. zóna - budova, pozemek v památkové zóně
nemovitá kulturní památka

## Seznam BPEJ

Parcela nemá evidované BPEJ.

## Omezení vlastnického práva

Nejsou evidována žádná omezení.

## Jiné zápisy

Nejsou evidovány žádné jiné zápisy.

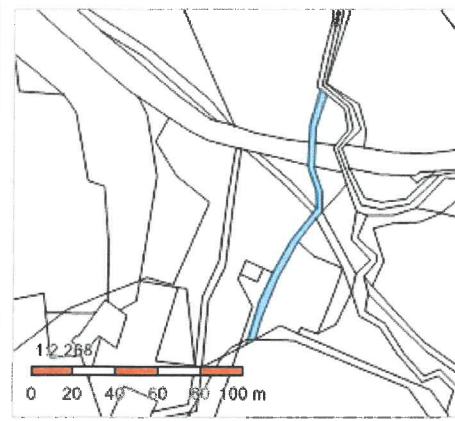
### Řízení, v rámci kterých byl k nemovitosti zapsán cenový údaj

Nemovitost je v územním obvodu, kde státní správu katastru nemovitostí ČR vykonává [Katastrální úřad pro Pardubický kraj, Katastrální pracoviště Chrudim](#)

Zobrazené údaje mají informativní charakter. Platnost k 30.09.2020 05:00:00.

## Informace o pozemku

Parcelní číslo:	<a href="#">1374/1</a>
Obec:	<a href="#">Miřetice [571831]</a>
Katastrální území:	<a href="#">Miřetice u Nasavrk [695921]</a>
Číslo LV:	<a href="#">821</a>
Výměra [m <sup>2</sup> ]:	354
Typ parcely:	Parcela katastru nemovitostí
Mapový list:	
Určení výměry:	Graficky nebo v digitalizované mapě
Způsob využití:	pohřebiště
Druh pozemku:	ostatní plocha



## Vlastníci, jiní oprávnění

<b>Vlastnické právo</b>	<b>Podíl</b>
Česká republika,	
<b>Příslušnost hospodařit s majetkem státu</b>	<b>Podíl</b>
Památník Lidice, Tokajická 152, 27354 Lidice	

## Způsob ochrany nemovitosti

<b>Název</b>
pam. zóna - budova, pozemek v památkové zóně
nemovitá kulturní památka

## Seznam BPEJ

Parcela nemá evidované BPEJ.

## Omezení vlastnického práva

Nejsou evidována žádná omezení.

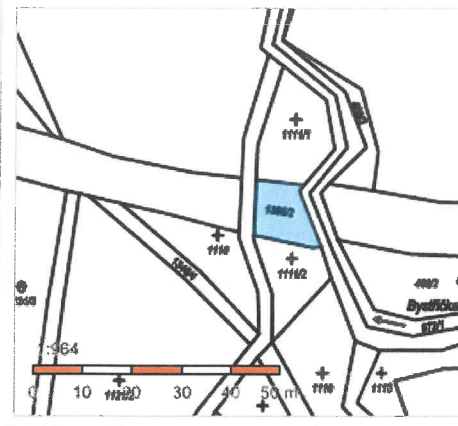
## Jiné zápisy

Nejsou evidovány žádné jiné zápisy.

### Řízení, v rámci kterých byl k nemovitosti zapsán cenový údaj

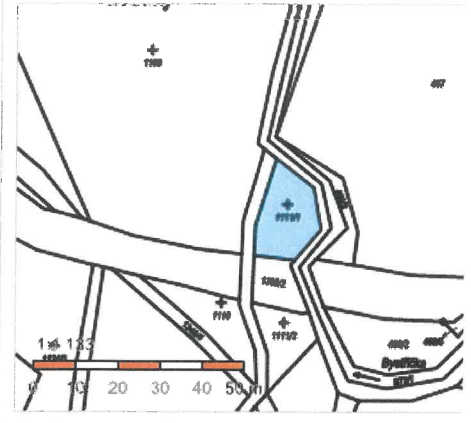
Nemovitost je v územním obvodu, kde státní správu katastru nemovitostí ČR vykonává [Katastrální úřad pro Pardubický kraj, Katastrální pracoviště Chrudim](#)

Zobrazené údaje mají informativní charakter. Platnost k 30.09.2020 05:00:00.



## Informace o pozemku

Parcelní číslo:	<a href="#">1111/1</a>
Obec:	<a href="#">Měřetice [571831]</a>
Katastrální území:	<a href="#">Měřetice u Nasavrk [695921]</a>
Číslo LV:	<a href="#">821</a>
Výměra [m²]:	273
Typ parcely:	Parcela katastru nemovitostí
Mapový list:	
Určení výměry:	Graficky nebo v digitalizované mapě
Způsob využití:	pohřebiště
Druh pozemku:	ostatní plocha



## Vlastníci, jiní oprávnění

<b>Vlastnické právo</b>	<b>Podíl</b>
Česká republika,	
<b>Příslušnost hospodařit s majetkem státu</b>	<b>Podíl</b>
Památník Lidice, Tokajická 152, 27354 Lidice	

## Způsob ochrany nemovitosti

<b>Název</b>
pam. zóna - budova, pozemek v památkové zóně
nemovitá kulturní památka

## Seznam BPEJ

Parcela nemá evidované BPEJ.

## Omezení vlastnického práva

Nejsou evidována žádná omezení.

## Jiné zápisy

Nejsou evidovány žádné jiné zápisy.

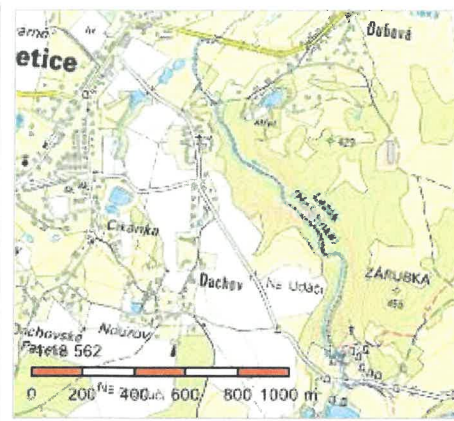
### Řízení, v rámci kterých byl k nemovitosti zapsán cenový údaj

Nemovitost je v územním obvodu, kde státní správu katastru nemovitostí ČR vykonává [Katastrální úřad pro Pardubický kraj, Katastrální pracoviště Chrudim](#)

Zobrazené údaje mají informativní charakter. Platnost k 30.09.2020 05:00:00.

## Informace o pozemku

Parcelní číslo:	<a href="#">1371/2</a>
Obec:	<a href="#">Měřetice [571831]</a>
Katastrální území:	<a href="#">Měřetice u Nasavrk [695921]</a>
Číslo LV:	<a href="#">674</a>
Výměra [m <sup>2</sup> ]:	7857
Typ parcely:	Parcela katastru nemovitostí
Mapový list:	
Určení výměry:	Graficky nebo v digitalizované mapě
Způsob využití:	koryto vodního toku přirozené nebo upravené
Druh pozemku:	vodní plocha



## Vlastníci, jiní oprávnění

<b>Vlastnické právo</b>	<b>Podíl</b>
Česká republika,	
<b>Právo hospodařit s majetkem státu</b>	<b>Podíl</b>
Lesy České republiky, s.p., Přemyslova 1106/19, Nový Hradec Králové, 50008 Hradec Králové	

## Způsob ochrany nemovitosti

Nejsou evidovány žádné způsoby ochrany.

## Seznam BPEJ

Parcela nemá evidované BPEJ.

## Omezení vlastnického práva

Nejsou evidována žádná omezení.

## Jiné zápisy

Nejsou evidovány žádné jiné zápisy.

### Řízení, v rámci kterých byl k nemovitosti zapsán cenový údaj

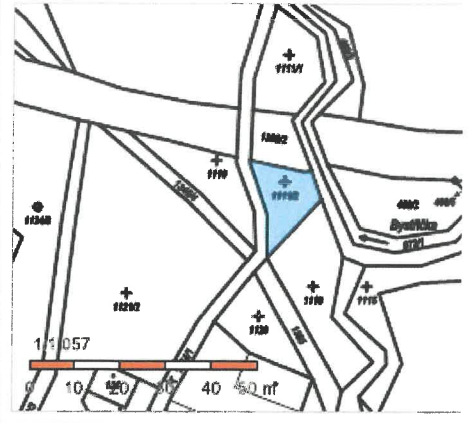
Nemovitost je v územním obvodu, kde státní správu katastru nemovitostí ČR vykonává [Katastrální úřad pro Pardubický kraj, Katastrální pracoviště Chrudim](#)

Zobrazené údaje mají informativní charakter. Platnost k 30.09.2020 05:00:00.



## Informace o pozemku

Parcelní číslo:	<a href="#">1111/2</a>
Obec:	<a href="#">Miřetice [571831]</a>
Katastrální území:	<a href="#">Miřetice u Nasavrk [695921]</a>
Číslo LV:	<a href="#">821</a>
Výměra [m <sup>2</sup> ]:	166
Typ parcely:	Parcela katastru nemovitostí
Mapový list:	
Určení výměry:	Graficky nebo v digitalizované mapě
Způsob využití:	pohřebiště
Druh pozemku:	ostatní plocha



## Vlastníci, jiní oprávnění

<b>Vlastnické právo</b>	Podíl
Česká republika,	
<b>Příslušnost hospodařit s majetkem státu</b>	Podíl
Památník Lidice, Tokajická 152, 27354 Lidice	

## Způsob ochrany nemovitosti

<b>Název</b>
pam. zóna - budova, pozemek v památkové zóně
nemovitá kulturní památka

## Seznam BPEJ

Parcela nemá evidované BPEJ.

## Omezení vlastnického práva

Nejsou evidována žádná omezení.

## Jiné zápisy

Nejsou evidovány žádné jiné zápisy.

### Řízení, v rámci kterých byl k nemovitosti zapsán cenový údaj

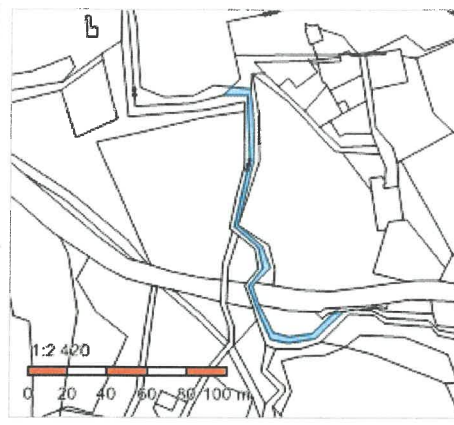
Nemovitost je v územním obvodu, kde státní správu katastru nemovitostí ČR vykonává [Katastrální úřad pro Pardubický kraj, Katastrální pracoviště Chrudim](#)

Zobrazené údaje mají informativní charakter. Platnost k 30.09.2020 05:00:00.



## Informace o pozemku

Parcelní číslo:	<a href="#">972/1</a>
Obec:	<a href="#">Vrbatův Kostelec [572535]</a>
Katastrální území:	<a href="#">Louka u Vrbatova Kostelce [785857]</a>
Číslo LV:	<a href="#">468</a>
Výměra [m²]:	443
Typ parcely:	Parcela katastru nemovitostí
Mapový list:	
Určení výměry:	Graficky nebo v digitalizované mapě
Způsob využití:	koryto vodního toku přirozené nebo upravené
Druh pozemku:	vodní plocha



## Vlastníci, jiní oprávnění

<b>Vlastnické právo</b>	<b>Podíl</b>
Česká republika,	
<b>Právo hospodařit s majetkem státu</b>	<b>Podíl</b>
Lesy České republiky, s.p., Přemyslova 1106/19, Nový Hradec Králové, 50008 Hradec Králové	

## Způsob ochrany nemovitosti

<b>Název</b>
pam. zóna - budova, pozemek v památkové zóně

## Seznam BPEJ

Parcela nemá evidované BPEJ.

## Omezení vlastnického práva

Nejsou evidována žádná omezení.

## Jiné zápisy

Nejsou evidovány žádné jiné zápisy.

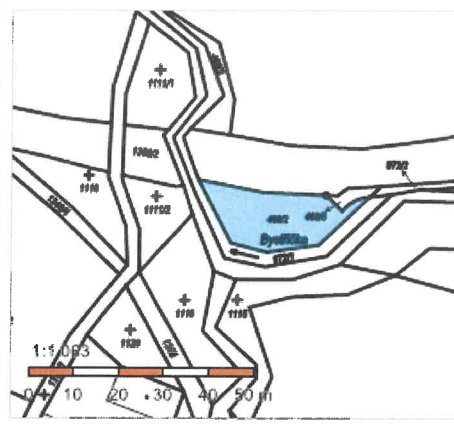
### Řízení, v rámci kterých byl k nemovitosti zapsán cenový údaj

Nemovitost je v územním obvodu, kde státní správu katastru nemovitostí ČR vykonává [Katastrální úřad pro Pardubický kraj, Katastrální pracoviště Chrudim](#)

Zobrazené údaje mají informativní charakter. Platnost k 30.09.2020 05:00:00.

## Informace o pozemku

Parcelní číslo:	<a href="#">468/2</a>
Obec:	<a href="#">Vrbatův Kostelec [572535]</a>
Katastrální území:	<a href="#">Louka u Vrbatova Kostelce [785857]</a>
Číslo LV:	<a href="#">488</a>
Výměra [m²]:	348
Typ parcely:	Parcela katastru nemovitostí
Mapový list:	
Určení výměry:	Graficky nebo v digitalizované mapě
Způsob využití:	jiná plocha
Druh pozemku:	ostatní plocha



## Vlastníci, jiní oprávnění

<b>Vlastnické právo</b>	<b>Podíl</b>
Česká republika,	
<b>Příslušnost hospodařit s majetkem státu</b>	<b>Podíl</b>
Památník Lidice, Tokajická 152, 27354 Lidice	

## Způsob ochrany nemovitosti

<b>Název</b>
pam. zóna - budova, pozemek v památkové zóně
nemovitá kulturní památka

## Seznam BPEJ

Parcela nemá evidované BPEJ.

## Omezení vlastnického práva

Nejsou evidována žádná omezení.

## Jiné zápisy

Nejsou evidovány žádné jiné zápisy.

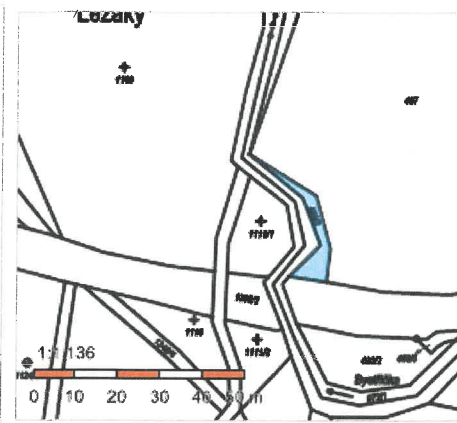
### Řízení, v rámci kterých byl k nemovitosti zapsán cenový údaj

Nemovitost je v územním obvodu, kde státní správu katastru nemovitostí ČR vykonává [Katastrální úřad pro Pardubický kraj, Katastrální pracoviště Chrudim](#)

Zobrazené údaje mají informativní charakter. Platnost k 30.09.2020 05:00:00.

## Informace o pozemku

Parcelní číslo:	<a href="#">468/3</a>
Obec:	<a href="#">Vrbatův Kostelec [572535]</a>
Katastrální území:	<a href="#">Louka u Vrbatova Kostelce [785857]</a>
Číslo LV:	<a href="#">488</a>
Výměra [m <sup>2</sup> ]:	96
Typ parcely:	Parcela katastru nemovitostí
Mapový list:	
Určení výměry:	Graficky nebo v digitalizované mapě
Způsob využití:	jiná plocha
Druh pozemku:	ostatní plocha



## Vlastníci, jiní oprávnění

<b>Vlastnické právo</b>	Podíl
Česká republika,	
<b>Příslušnost hospodařit s majetkem státu</b>	Podíl
Památník Lidice, Tokajická 152, 27354 Lidice	

## Způsob ochrany nemovitosti

Nejsou evidovány žádné způsoby ochrany.

## Seznam BPEJ

Parcela nemá evidované BPEJ.

## Omezení vlastnického práva

Nejsou evidována žádná omezení.

## Jiné zápisy

Nejsou evidovány žádné jiné zápisy.

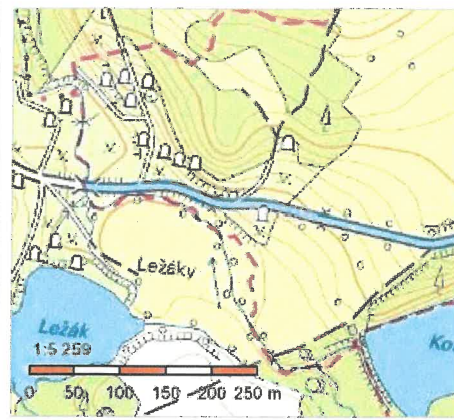
### Řízení, v rámci kterých byl k nemovitosti zapsán cenový údaj

Nemovitost je v územním obvodu, kde státní správu katastru nemovitostí ČR vykonává [Katastrální úřad pro Pardubický kraj, Katastrální pracoviště Chrudim](#)

Zobrazené údaje mají informativní charakter. Platnost k 30.09.2020 05:00:00.

## Informace o pozemku

Parcelní číslo:	<a href="#">981</a>
Obec:	<a href="#">Vrbatův Kostelec [572535]</a>
Katastrální území:	<a href="#">Louka u Vrbatova Kostelce [785857]</a>
Číslo LV:	<a href="#">274</a>
Výměra [m <sup>2</sup> ]:	4717
Typ parcely:	Parcela katastru nemovitostí
Mapový list:	
Určení výměry:	Graficky nebo v digitalizované mapě
Způsob využití:	silnice
Druh pozemku:	ostatní plocha



## Vlastníci, jiní oprávnění

<b>Vlastnické právo</b>	<b>Podíl</b>
Pardubický kraj, Komenského náměstí 125, Pardubice-Staré Město, 53002 Pardubice	
<b>Hospodaření se svěřeným majetkem kraje</b>	<b>Podíl</b>
Správa a údržba silnic Pardubického kraje, Doubravice 98, 53353 Pardubice	

## Způsob ochrany nemovitosti

<b>Název</b>
památkově chráněné území

## Seznam BPEJ

Parcela nemá evidované BPEJ.

## Omezení vlastnického práva

Nejsou evidována žádná omezení.

## Jiné zápisy

Nejsou evidovány žádné jiné zápisy.

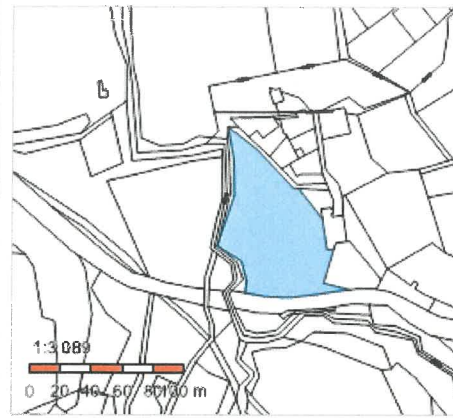
### Řízení, v rámci kterých byl k nemovitosti zapsán cenový údaj

Nemovitost je v územním obvodu, kde státní správu katastru nemovitostí ČR vykonává [Katastrální úřad pro Pardubický kraj, Katastrální pracoviště Chrudim](#)

Zobrazené údaje mají informativní charakter. Platnost k 30.09.2020 05:00:00.

## Informace o pozemku

Parcelní číslo:	<a href="#">467</a>
Obec:	<a href="#">Vrbatův Kostelec [572535]</a>
Katastrální území:	<a href="#">Louka u Vrbatova Kostelce [785857]</a>
Číslo LV:	<a href="#">488</a>
Výměra [m²]:	4819
Typ parcely:	Parcela katastru nemovitostí
Mapový list:	
Určení výměry:	Graficky nebo v digitalizované mapě
Způsob využití:	jiná plocha
Druh pozemku:	ostatní plocha



## Vlastníci, jiní oprávnění

<b>Vlastnické právo</b>	<b>Podíl</b>
Česká republika,	
<b>Příslušnost hospodařit s majetkem státu</b>	<b>Podíl</b>
Památník Lidice, Tokajická 152, 27354 Lidice	

## Způsob ochrany nemovitosti

<b>Název</b>
pam. zóna - budova, pozemek v památkové zóně
nemovitá kulturní památka

## Seznam BPEJ

Parcela nemá evidované BPEJ.

## Omezení vlastnického práva

Nejsou evidována žádná omezení.

## Jiné zápisy

Nejsou evidovány žádné jiné zápisy.

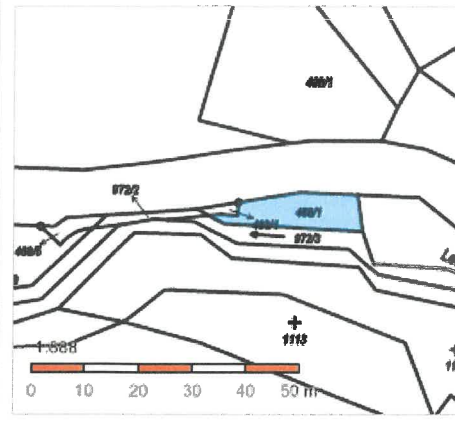
### Řízení, v rámci kterých byl k nemovitosti zapsán cenový údaj

Nemovitost je v územním obvodu, kde státní správu katastru nemovitostí ČR vykonává [Katastrální úřad pro Pardubický kraj, Katastrální pracoviště Chrudim](#)

Zobrazené údaje mají informativní charakter. Platnost k 30.09.2020 05:00:00.

## Informace o pozemku

Parcelní číslo:	<a href="#">468/1</a>
Obec:	<a href="#">Vrbatův Kostelec [572535]</a>
Katastrální území:	<a href="#">Louka u Vrbatova Kostelce [785857]</a>
Číslo LV:	488
Výměra [m <sup>2</sup> ]:	142
Typ parcely:	Parcela katastru nemovitostí
Mapový list:	
Určení výměry:	Graficky nebo v digitalizované mapě
Způsob využití:	jiná plocha
Druh pozemku:	ostatní plocha



## Vlastníci, jiní oprávnění

<b>Vlastnické právo</b>	<b>Podíl</b>
Česká republika,	
<b>Příslušnost hospodařit s majetkem státu</b>	<b>Podíl</b>
Památník Lidice, Tokajická 152, 27354 Lidice	

## Způsob ochrany nemovitosti

<b>Název</b>
pam. zóna - budova, pozemek v památkové zóně
nemovitá kulturní památka

## Seznam BPEJ

Parcela nemá evidované BPEJ.

## Omezení vlastnického práva

Nejsou evidována žádná omezení.

## Jiné zápisy

Nejsou evidovány žádné jiné zápisy.

### Řízení, v rámci kterých byl k nemovitosti zapsán cenový údaj

Nemovitost je v územním obvodu, kde státní správu katastru nemovitostí ČR vykonává [Katastrální úřad pro Pardubický kraj, Katastrální pracoviště Chrudim](#)

Zobrazené údaje mají informativní charakter. Platnost k 30.09.2020 05:00:00.

## Informace o pozemku

Parcelní číslo:	<a href="#">473</a>
Obec:	<a href="#">Vrbatův Kostelec [572535]</a>
Katastrální území:	<a href="#">Louka u Vrbatova Kostelce [785857]</a>
Číslo LV:	<a href="#">458</a>
Výměra [m <sup>2</sup> ]:	1078
Typ parcely:	Parcela katastru nemovitostí
Mapový list:	
Určení výměry:	Graficky nebo v digitalizované mapě
Způsob využití:	jiná plocha
Druh pozemku:	ostatní plocha



## Vlastníci, jiní oprávnění

Vlastnické právo	Podíl
Obec Miřetice, č. p. 66, 53955 Miřetice	

## Způsob ochrany nemovitosti

Název
památkově chráněné území

## Seznam BPEJ

Parcela nemá evidované BPEJ.

## Omezení vlastnického práva

Nejsou evidována žádná omezení.

## Jiné zápisy

Nejsou evidovány žádné jiné zápisy.

### Řízení, v rámci kterých byl k nemovitosti zapsán cenový údaj

Nemovitost je v územním obvodu, kde státní správu katastru nemovitostí ČR vykonává [Katastrální úřad pro Pardubický kraj, Katastrální pracoviště Chrudim](#)

Zobrazené údaje mají informativní charakter. Platnost k 30.09.2020 05:00:00.



## Informace o pozemku

Parcelní číslo:	<a href="#">529/2</a>
Obec:	<a href="#">Vrbatův Kostelec [572535]</a>
Katastrální území:	<a href="#">Louka u Vrbatova Kostelce [785857]</a>
Číslo LV:	<a href="#">132</a>
Výměra [m <sup>2</sup> ]:	1331
Typ parcely:	Parcela katastru nemovitostí
Mapový list:	
Určení výměry:	Graficky nebo v digitalizované mapě
Druh pozemku:	trvalý travní porost



## Vlastníci, jiní oprávnění

Vlastnické právo	Podíl
Janoušková Jana, Dubová 4, 53825 Miřetice	1/2
Vacková Monika, č. p. 52, 53957 Včelákov	1/2

## Způsob ochrany nemovitosti

### Název

zemědělský půdní fond

pam. zóna - budova, pozemek v památkové zóně

## Seznam BPEJ

### BPEJ      Výměra

[54700](#) 1175

[52904](#) 156

## Omezení vlastnického práva

Nejsou evidována žádná omezení.

## Jiné zápisy

Nejsou evidovány žádné jiné zápisy.

### Řízení, v rámci kterých byl k nemovitosti zapsán cenový údaj

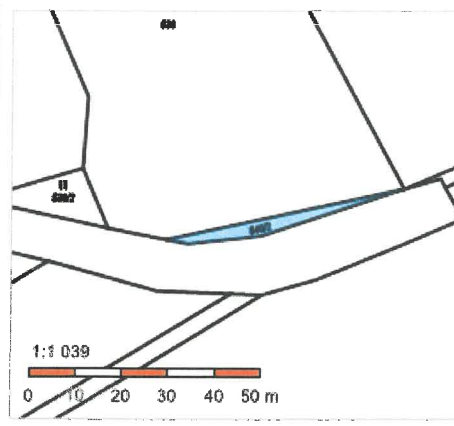
Nemovitost je v územním obvodu, kde státní správu katastru nemovitostí ČR vykonává [Katastrální úřad pro Pardubický kraj, Katastrální pracoviště Chrudim](#)

Zobrazené údaje mají informativní charakter. Platnost k 30.09.2020 05:00:00.



## Informace o pozemku

Parcelní číslo:	<a href="#">540/2</a>
Obec:	<a href="#">Vrbatův Kostelec [572535]</a>
Katastrální území:	<a href="#">Louka u Vrbatova Kostelce [785857]</a>
Číslo LV:	<a href="#">502</a>
Výměra [m <sup>2</sup> ]:	102
Typ parcely:	Parcela katastru nemovitostí
Mapový list:	
Určení výměry:	Graficky nebo v digitalizované mapě
Způsob využití:	jiná plocha
Druh pozemku:	ostatní plocha



## Vlastníci, jiní oprávnění

### Vlastnické právo

Podíl

Malina Luboš Bc., č. p. 139, 53955 Mířetice

## Způsob ochrany nemovitosti

### Název

památkově chráněné území

## Seznam BPEJ

Parcela nemá evidované BPEJ.

## Omezení vlastnického práva

Nejsou evidována žádná omezení.

## Jiné zápisy

Nejsou evidovány žádné jiné zápisy.

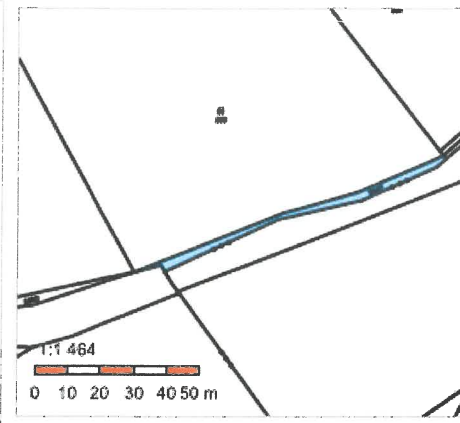
### Řízení, v rámci kterých byl k nemovitosti zapsán cenový údaj

Nemovitost je v územním obvodu, kde státní správu katastru nemovitostí ČR vykonává [Katastrální úřad pro Pardubický kraj, Katastrální pracoviště Chrudim](#)

Zobrazené údaje mají informativní charakter. Platnost k 30.09.2020 07:00:03.

## Informace o pozemku

Parcelní číslo:	<a href="#">924/2</a>
Obec:	<a href="#">Vrbatův Kostelec [572535]</a>
Katastrální území:	<a href="#">Louka u Vrbatova Kostelce [785857]</a>
Číslo LV:	<a href="#">10001</a>
Výměra [m <sup>2</sup> ]:	236
Typ parcely:	Parcela katastru nemovitostí
Mapový list:	
Určení výměry:	Graficky nebo v digitalizované mapě
Způsob využití:	ostatní komunikace
Druh pozemku:	ostatní plocha



## Vlastníci, jiní oprávnění

### Vlastnické právo

Podíl

Obec Vrbatův Kostelec, č. p. 42, 53956 Vrbatův Kostelec

## Způsob ochrany nemovitosti

Nejsou evidovány žádné způsoby ochrany.

## Seznam BPEJ

Parcela nemá evidované BPEJ.

## Omezení vlastnického práva

Nejsou evidována žádná omezení.

## Jiné zápisy

Nejsou evidovány žádné jiné zápisy.

### Řízení, v rámci kterých byl k nemovitosti zapsán cenový údaj

Nemovitost je v územním obvodu, kde státní správu katastru nemovitostí ČR vykonává [Katastrální úřad pro Pardubický kraj, Katastrální pracoviště Chrudim](#)

Zobrazené údaje mají informativní charakter. Platnost k 30.09.2020 05:00:00.

## Informace o pozemku

Parcelní číslo:	<a href="#">548</a>
Obec:	<a href="#">Vrbatův Kostelec [572535]</a>
Katastrální území:	<a href="#">Louka u Vrbatova Kostelce [785857]</a>
Číslo LV:	<a href="#">132</a>
Výměra [m²]:	7807
Typ parcely:	Parcela katastru nemovitostí
Mapový list:	
Určení výměry:	Graficky nebo v digitalizované mapě
Druh pozemku:	trvalý travní porost



## Vlastníci, jiní oprávnění

Vlastnické právo	Podíl
Janoušková Jana, Dubová 4, 53825 Miřetice	1/2
Vacková Monika, č. p. 52, 53957 Včelákov	1/2

## Způsob ochrany nemovitosti

<b>Název</b>
zemědělský půdní fond
pam. zóna - budova, pozemek v památkové zóně

## Seznam BPEJ

BPEJ	Výměra
<a href="#">54700</a>	6455
<a href="#">55011</a>	1159
<a href="#">52904</a>	193

## Omezení vlastnického práva

Nejsou evidována žádná omezení.

## Jiné zápisy

Nejsou evidovány žádné jiné zápisy.

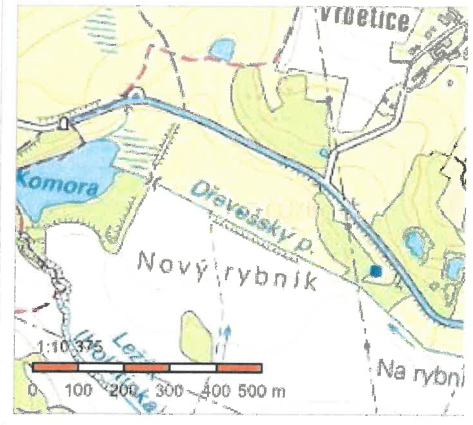
### Řízení, v rámci kterých byl k nemovitosti zapsán cenový údaj

Nemovitost je v územním obvodu, kde státní správu katastru nemovitostí ČR vykonává [Katastrální úřad pro Pardubický kraj, Katastrální pracoviště Chrudim](#)

Zobrazené údaje mají informativní charakter. Platnost k 30.09.2020 05:00:00.

## Informace o pozemku

Parcelní číslo:	<a href="#">1958</a>
Obec:	<a href="#">Tisovec [572381]</a>
Katastrální území:	<a href="#">Tisovec [767310]</a>
Číslo LV:	<a href="#">66</a>
Výměra [m <sup>2</sup> ]:	10658
Typ parcely:	Parcela katastru nemovitostí
Mapový list:	
Určení výměry:	Graficky nebo v digitalizované mapě
Způsob využití:	silnice
Druh pozemku:	ostatní plocha



## Vlastníci, jiní oprávnění

<b>Vlastnické právo</b>	<b>Podíl</b>
Pardubický kraj, Komenského náměstí 125, Pardubice-Staré Město, 53002 Pardubice	
<b>Hospodaření se svěřeným majetkem kraje</b>	<b>Podíl</b>
Správa a údržba silnic Pardubického kraje, Doubravice 98, 53353 Pardubice	

## Způsob ochrany nemovitosti

Nejsou evidovány žádné způsoby ochrany.

## Seznam BPEJ

Parcela nemá evidované BPEJ.

## Omezení vlastnického práva

Nejsou evidována žádná omezení.

## Jiné zápisy

Nejsou evidovány žádné jiné zápisy.

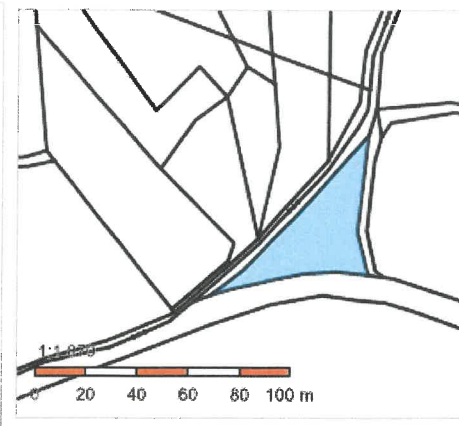
### Řízení, v rámci kterých byl k nemovitosti zapsán cenový údaj

Nemovitost je v územním obvodu, kde státní správu katastru nemovitostí ČR vykonává [Katastrální úřad pro Pardubický kraj, Katastrální pracoviště Chrudim](#)

Zobrazené údaje mají informativní charakter. Platnost k 30.09.2020 05:00:00.

## Informace o pozemku

Parcelní číslo:	<a href="#">1180/2</a>
Obec:	<a href="#">Tisovec [572381]</a>
Katastrální území:	<a href="#">Tisovec [767310]</a>
Číslo LV:	<a href="#">334</a>
Výměra [m²]:	1330
Typ parcely:	Parcela katastru nemovitostí
Mapový list:	
Určení výměry:	Graficky nebo v digitalizované mapě
Způsob využití:	pohřebiště
Druh pozemku:	ostatní plocha



## Vlastníci, jiní oprávnění

Vlastnické právo	Podíl
Horák František, Vrbětice 6, 53973 Tisovec	

## Způsob ochrany nemovitosti

Nejsou evidovány žádné způsoby ochrany.

## Seznam BPEJ

Parcela nemá evidované BPEJ.

## Omezení vlastnického práva

Nejsou evidována žádná omezení.

## Jiné zápisy

Nejsou evidovány žádné jiné zápisy.

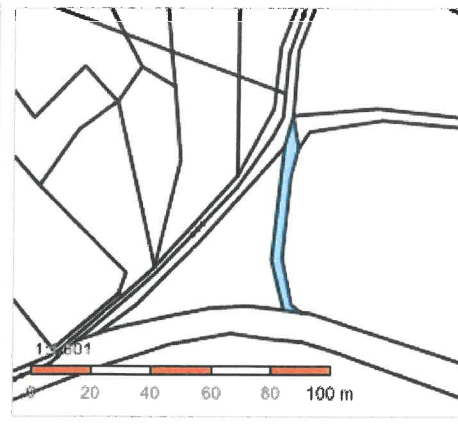
### Řízení, v rámci kterých byl k nemovitosti zapsán cenový údaj

Nemovitost je v územním obvodu, kde státní správu katastru nemovitostí ČR vykonává [Katastrální úřad pro Pardubický kraj, Katastrální pracoviště Chrudim](#)

Zobrazené údaje mají informativní charakter. Platnost k 30.09.2020 05:00:00.

## Informace o pozemku

Parcelní číslo:	<a href="#">1872/1</a>
Obec:	<a href="#">Tisovec [572381]</a>
Katastrální území:	<a href="#">Tisovec [767310]</a>
Číslo LV:	<a href="#">10001</a>
Výměra [m²]:	207
Typ parcely:	Parcela katastru nemovitostí
Mapový list:	
Určení výměry:	Graficky nebo v digitalizované mapě
Způsob využití:	pohřebiště
Druh pozemku:	ostatní plocha



## Vlastníci, jiní oprávnění

Vlastnické právo	Podíl
Obec Tisovec, Dřeveš 19, 53973 Tisovec	

## Způsob ochrany nemovitosti

Nejsou evidovány žádné způsoby ochrany.

## Seznam BPEJ

Parcela nemá evidované BPEJ.

## Omezení vlastnického práva

Nejsou evidována žádná omezení.

## Jiné zápisy

Nejsou evidovány žádné jiné zápisy.

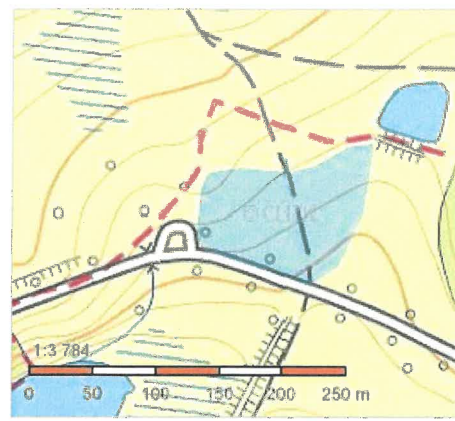
### Řízení, v rámci kterých byl k nemovitosti zapsán cenový údaj

Nemovitost je v územním obvodu, kde státní správu katastru nemovitostí ČR vykonává [Katastrální úřad pro Pardubický kraj, Katastrální pracoviště Chrudim](#)

Zobrazené údaje mají informativní charakter. Platnost k 30.09.2020 05:00:00.

## Informace o pozemku

Parcelní číslo:	<a href="#">1181</a>
Obec:	<a href="#">Tisovec [572381]</a>
Katastrální území:	<a href="#">Tisovec [767310]</a>
Číslo LV:	<a href="#">108</a>
Výměra [m <sup>2</sup> ]:	9927
Typ parcely:	Parcela katastru nemovitostí
Mapový list:	
Určení výměry:	Graficky nebo v digitalizované mapě
Způsob využití:	pohřebiště
Druh pozemku:	ostatní plocha



## Vlastníci, jiní oprávnění

### Vlastnické právo

Podíl

Modráček Josef, Vrbětice 5, 53973 Tisovec

## Způsob ochrany nemovitosti

Nejsou evidovány žádné způsoby ochrany.

## Seznam BPEJ

Parcela nemá evidované BPEJ.

## Omezení vlastnického práva

Nejsou evidována žádná omezení.

## Jiné zápisy

Nejsou evidovány žádné jiné zápisy.

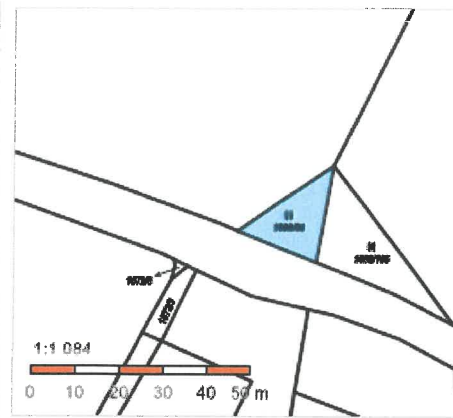
### Řízení, v rámci kterých byl k nemovitosti zapsán cenový údaj

Nemovitost je v územním obvodu, kde státní správu katastru nemovitostí ČR vykonává [Katastrální úřad pro Pardubický kraj, Katastrální pracoviště Chrudim](#)

Zobrazené údaje mají informativní charakter. Platnost k 30.09.2020 05:00:00.

## Informace o pozemku

Parcelní číslo:	<a href="#">1098/68</a>
Obec:	<a href="#">Tisovec [572381]</a>
Katastrální území:	<a href="#">Tisovec [767310]</a>
Číslo LV:	<a href="#">126</a>
Výměra [m <sup>2</sup> ]:	230
Typ parcely:	Parcela katastru nemovitostí
Mapový list:	
Určení výměry:	Graficky nebo v digitalizované mapě
Druh pozemku:	trvalý travní porost



## Vlastníci, jiní oprávnění

Vlastnické právo	Podíl
Soudková Jiřina, Dachov 23, 53955 Miřetice	

## Způsob ochrany nemovitosti

Název
zemědělský půdní fond

## Seznam BPEJ

BPEJ	Výměra
<a href="#">56401</a>	224
<a href="#">55011</a>	6

## Omezení vlastnického práva

Nejsou evidována žádná omezení.

## Jiné zápisy

Nejsou evidovány žádné jiné zápisy.

### Řízení, v rámci kterých byl k nemovitosti zapsán cenový údaj

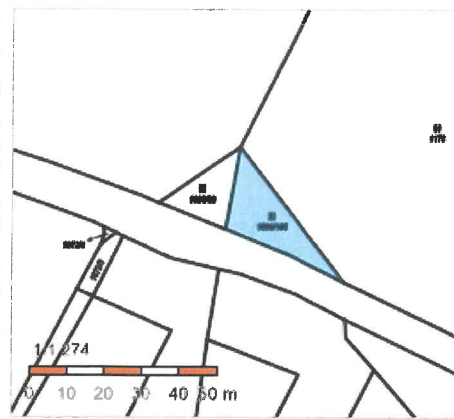
Nemovitost je v územním obvodu, kde státní správu katastru nemovitostí ČR vykonává [Katastrální úřad pro Pardubický kraj, Katastrální pracoviště Chrudim](#)

Zobrazené údaje mají informativní charakter. Platnost k 30.09.2020 05:00:00.



## Informace o pozemku

Parcelní číslo:	<a href="#">1098/105</a>
Obec:	<a href="#">Tisovec [572381]</a>
Katastrální území:	<a href="#">Tisovec [767310]</a>
Číslo LV:	<a href="#">20</a>
Výměra [m <sup>2</sup> ]:	329
Typ parcely:	Parcela katastru nemovitostí
Mapový list:	
Určení výměry:	Graficky nebo v digitalizované mapě
Druh pozemku:	trvalý travní porost



## Vlastníci, jiní oprávnění

Vlastnické právo	Podíl
Pilařová Eva, č. p. 157, 53955 Měřetice	1/2
Pohorský Václav, Dolní Holetín 134, 53971 Holetín	1/2

## Způsob ochrany nemovitosti

Název
zemědělský půdní fond

## Seznam BPEJ

BPEJ	Výměra
<a href="#">56401</a>	323
<a href="#">55011</a>	6

## Omezení vlastnického práva

Nejsou evidována žádná omezení.

## Jiné zápisy

Nejsou evidovány žádné jiné zápisy.

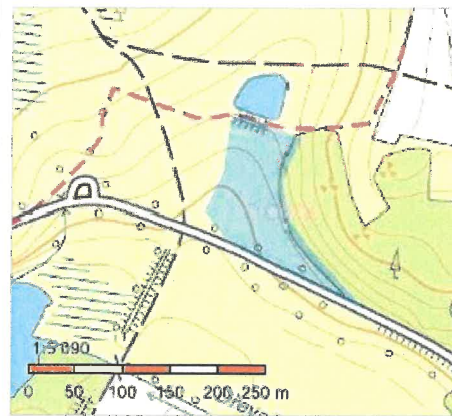
### Řízení, v rámci kterých byl k nemovitosti zapsán cenový údaj

Nemovitost je v územním obvodu, kde státní správu katastru nemovitostí ČR vykonává [Katastrální úřad pro Pardubický kraj, Katastrální pracoviště Chrudim](#)

Zobrazené údaje mají informativní charakter. Platnost k 30.09.2020 05:00:00.

## Informace o pozemku

Parcelní číslo:	<a href="#">1178</a>
Obec:	<a href="#">Tisovec [572381]</a>
Katastrální území:	<a href="#">Tisovec [767310]</a>
Číslo LV:	<a href="#">108</a>
Výměra [m <sup>2</sup> ]:	12053
Typ parcely:	Parcela katastru nemovitostí
Mapový list:	
Určení výměry:	Graficky nebo v digitalizované mapě
Druh pozemku:	trvalý travní porost



## Vlastníci, jiní oprávnění

Vlastnické právo	Podíl
Modráček Josef, Vrbětice 5, 53973 Tisovec	

## Způsob ochrany nemovitosti

Název
zemědělský půdní fond

## Seznam BPEJ

BPEJ	Výměra
<a href="#">56401</a>	1756
<a href="#">55011</a>	10297

## Omezení vlastnického práva

Nejsou evidována žádná omezení.

## Jiné zápisy

Typ
Změna číslování parcel

### Řízení, v rámci kterých byl k nemovitosti zapsán cenový údaj

Nemovitost je v územním obvodu, kde státní správu katastru nemovitostí ČR vykonává [Katastrální úřad pro Pardubický kraj, Katastrální pracoviště Chrudim](#)

Zobrazené údaje mají informativní charakter. Platnost k 30.09.2020 05:00:00.

## Informace o pozemku

Parcelní číslo:	<a href="#">1186/1</a>
Obec:	<a href="#">Tisovec [572381]</a>
Katastrální území:	<a href="#">Tisovec [767310]</a>
Číslo LV:	<a href="#">334</a>
Výměra [m <sup>2</sup> ]:	11302
Typ parcely:	Parcela katastru nemovitostí
Mapový list:	
Určení výměry:	Graficky nebo v digitalizované mapě
Druh pozemku:	lesní pozemek



## Vlastníci, jiní oprávnění

### Vlastnické právo

Podíl

Horák František, Vrbětice 6, 53973 Tisovec

## Způsob ochrany nemovitosti

### Název

pozemek určený k plnění funkcí lesa

## Seznam BPEJ

Parcela nemá evidované BPEJ.

## Omezení vlastnického práva

Nejsou evidována žádná omezení.

## Jiné zápisy

Nejsou evidovány žádné jiné zápisy.

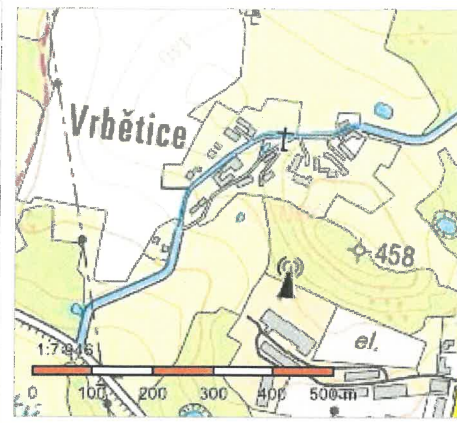
### Řízení, v rámci kterých byl k nemovitosti zapsán cenový údaj

Nemovitost je v územním obvodu, kde státní správu katastru nemovitostí ČR vykonává [Katastrální úřad pro Pardubický kraj](#). Katastrální pracoviště [Chrudim](#)

Zobrazené údaje mají informativní charakter. Platnost k 30.09.2020 05:00:00.

## Informace o pozemku

Parcelní číslo:	<a href="#">1960</a>
Obec:	<a href="#">Tisovec [572381]</a>
Katastrální území:	<a href="#">Tisovec [767310]</a>
Číslo LV:	<a href="#">66</a>
Výměra [m <sup>2</sup> ]:	8576
Typ parcely:	Parcela katastru nemovitostí
Mapový list:	
Určení výměry:	Graficky nebo v digitalizované mapě
Způsob využití:	silnice
Druh pozemku:	ostatní plocha



## Vlastníci, jiní oprávnění

<b>Vlastnické právo</b>	Podíl
Pardubický kraj, Komenského náměstí 125, Pardubice-Staré Město, 53002 Pardubice	
<b>Hospodaření se svěřeným majetkem kraje</b>	Podíl
Správa a údržba silnic Pardubického kraje, Doubravice 98, 53353 Pardubice	

## Způsob ochrany nemovitosti

Nejsou evidovány žádné způsoby ochrany.

## Seznam BPEJ

Parcela nemá evidované BPEJ.

## Omezení vlastnického práva

Nejsou evidována žádná omezení.

## Jiné zápisy

Nejsou evidovány žádné jiné zápisy.

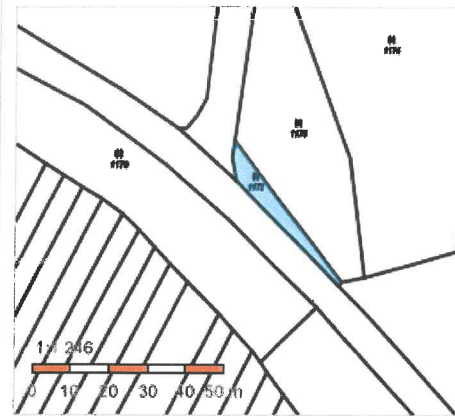
### Řízení, v rámci kterých byl k nemovitosti zapsán cenový údaj

Nemovitost je v územním obvodu, kde státní správu katastru nemovitostí ČR vykonává [Katastrální úřad pro Pardubický kraj](#), [Katastrální pracoviště Chrudim](#)

Zobrazené údaje mají informativní charakter. Platnost k 30.09.2020 05:00:00.

## Informace o pozemku

Parcelní číslo:	<a href="#">1172</a>
Obec:	<a href="#">Tisovec [572381]</a>
Katastrální území:	<a href="#">Tisovec [767310]</a>
Číslo LV:	<a href="#">334</a>
Výměra [m²]:	154
Typ parcely:	Parcela katastru nemovitostí
Mapový list:	
Určení výměry:	Graficky nebo v digitalizované mapě
Druh pozemku:	trvalý travní porost



## Vlastníci, jiní oprávnění

### Vlastnické právo

Podíl

Horák František, Vrbětice 6, 53973 Tisovec

## Způsob ochrany nemovitosti

### Název

zemědělský půdní fond

## Seznam BPEJ

### BPEJ Výměra

[55011](#) 154

## Omezení vlastnického práva

Nejsou evidována žádná omezení.

## Jiné zápisy

Nejsou evidovány žádné jiné zápisy.

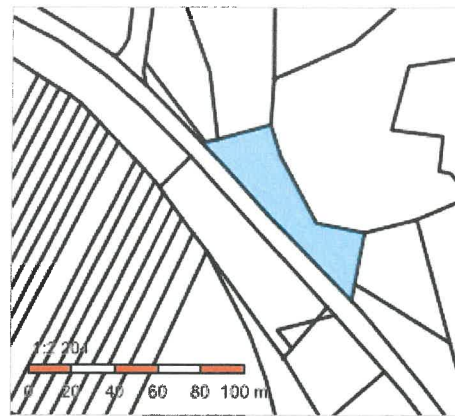
### Řízení, v rámci kterých byl k nemovitosti zapsán cenový údaj

Nemovitost je v územním obvodu, kde státní správu katastru nemovitostí ČR vykonává [Katastrální úřad pro Pardubický kraj, Katastrální pracoviště Chrudim](#)

Zobrazené údaje mají informativní charakter. Platnost k 30.09.2020 05:00:00.

## Informace o pozemku

Parcelní číslo:	<a href="#">1170/1</a>
Obec:	<a href="#">Tisovec [572381]</a>
Katastrální území:	<a href="#">Tisovec [767310]</a>
Číslo LV:	<a href="#">334</a>
Výměra [m <sup>2</sup> ]:	1760
Typ parcely:	Parcela katastru nemovitostí
Mapový list:	
Určení výměry:	Graficky nebo v digitalizované mapě
Druh pozemku:	trvalý travní porost



## Vlastníci, jiní oprávnění

Vlastnické právo	Podíl
Horák František, Vrbětice 6, 53973 Tisovec	

## Způsob ochrany nemovitosti

Název
zemědělský půdní fond

## Seznam BPEJ

BPEJ	Výměra
<a href="#">55011</a>	1760

## Omezení vlastnického práva

Nejsou evidována žádná omezení.

## Jiné zápisy

Nejsou evidovány žádné jiné zápisy.

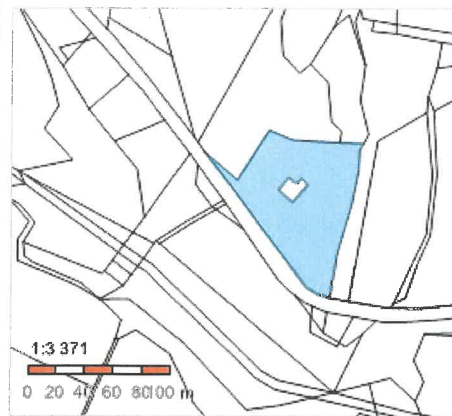
### Řízení, v rámci kterých byl k nemovitosti zapsán cenový údaj

Nemovitost je v územním obvodu, kde státní správu katastru nemovitostí ČR vykonává [Katastrální úřad pro Pardubický kraj, Katastrální pracoviště Chrudim](#)

Zobrazené údaje mají informativní charakter. Platnost k 30.09.2020 05:00:00.

## Informace o pozemku

Parcelní číslo:	<a href="#">1109/1</a>
Obec:	<a href="#">Tisovec [572381]</a>
Katastrální území:	<a href="#">Tisovec [767310]</a>
Číslo LV:	<a href="#">159</a>
Výměra [m <sup>2</sup> ]:	6132
Typ parcely:	Parcela katastru nemovitostí
Mapový list:	
Určení výměry:	Graficky nebo v digitalizované mapě
Druh pozemku:	trvalý travní porost



## Vlastníci, jiní oprávnění

Vlastnické právo	Podíl
Langner Petr, Vrbětice 17, 53973 Tisovec	

## Způsob ochrany nemovitosti

Název
zemědělský půdní fond

## Seznam BPEJ

BPEJ	Výměra
<a href="#">56401</a>	216
<a href="#">54702</a>	1064
<a href="#">52914</a>	4852

## Omezení vlastnického práva

Nejsou evidována žádná omezení.

## Jiné zápisy

Nejsou evidovány žádné jiné zápisy.



**Řízení, v rámci kterých byl k nemovitosti zapsán cenový údaj**

Nemovitost je v územním obvodu, kde státní správu katastru nemovitostí ČR vykonává [Katastrální úřad pro Pardubický kraj, Katastrální pracoviště Chrudim](#)

Zobrazené údaje mají informativní charakter. Platnost k 30.09.2020 05:00:00.



## Informace o pozemku

Parcelní číslo: [1111/3](#)   
Obec: [Tisovec \[572381\]](#)   
Katastrální území: [Tisovec \[767310\]](#)  
Číslo LV: [159](#)  
Výměra [m<sup>2</sup>]: 4729  
Typ parcely: Parcela katastru nemovitostí  
Mapový list:  
Určení výměry: Graficky nebo v digitalizované mapě  
Druh pozemku: trvalý travní porost



## Vlastníci, jiní oprávnění

### Vlastnické právo

Podíl

Langner Petr, Vrbětice 17, 53973 Tisovec

## Způsob ochrany nemovitosti

### Název

zemědělský půdní fond

## Seznam BPEJ

BPEJ	Výměra
------	--------

<a href="#">54702</a> 	117
---	-----

<a href="#">52914</a> 	4612
---	------

## Omezení vlastnického práva


Nejsou evidována žádná omezení.

## Jiné zápisy

Nejsou evidovány žádné jiné zápisy.

### Řízení, v rámci kterých byl k nemovitosti zapsán cenový údaj

Více informací k cenovým údajům naleznete v k aplikaci.

Nemovitost je v územním obvodu, kde státní správu katastru nemovitostí ČR vykonává [Katastrální úřad pro Pardubický kraj, Katastrální pracoviště Chrudim](#) 

Zobrazené údaje mají informativní charakter. Platnost dat k 05.01.2021 08:00.



## Informace o pozemku

Parcelní číslo:	<a href="#">1111/1</a>
Obec:	<a href="#">Tisovec [572381]</a>
Katastrální území:	<a href="#">Tisovec [767310]</a>
Číslo LV:	<a href="#">398</a>
Výměra [m <sup>2</sup> ]:	5029
Typ parcely:	Parcela katastru nemovitostí
Mapový list:	
Určení výměry:	Graficky nebo v digitalizované mapě
Druh pozemku:	trvalý travní porost



## Vlastníci, jiní oprávnění

Vlastnické právo	Podíl
Zvára Jan Dis., Dr. Bartůňka 1120, Chrudim II, 53701 Chrudim	1/2
Zvára Ondřej Ing., Dřeves 17, 53973 Tisovec	1/2

## Způsob ochrany nemovitosti

### Název

zemědělský půdní fond

## Seznam BPEJ

BPEJ	Výměra
<a href="#">54702</a>	210
<a href="#">52914</a>	4819

## Omezení vlastnického práva

Nejsou evidována žádná omezení.

## Jiné zápisy

Nejsou evidovány žádné jiné zápisy.

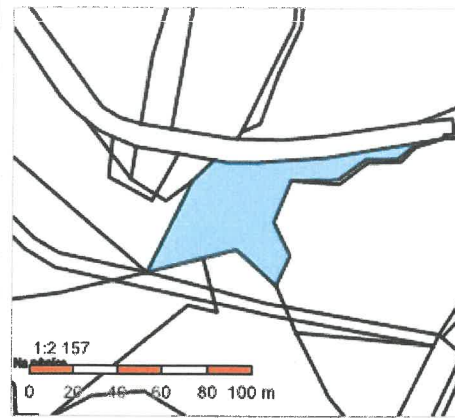
### Řízení, v rámci kterých byl k nemovitosti zapsán cenový údaj

Nemovitost je v územním obvodu, kde státní správu katastru nemovitostí ČR vykonává [Katastrální úřad pro Pardubický kraj, Katastrální pracoviště Chrudim](#)

Zobrazené údaje mají informativní charakter. Platnost k 30.09.2020 05:00:00.

## Informace o pozemku

Parcelní číslo:	<a href="#">1107/16</a>
Obec:	<a href="#">Tisovec [572381]</a>
Katastrální území:	<a href="#">Tisovec [767310]</a>
Číslo LV:	<a href="#">398</a>
Výměra [m <sup>2</sup> ]:	2506
Typ parcely:	Parcela katastru nemovitostí
Mapový list:	
Určení výměry:	Graficky nebo v digitalizované mapě
Druh pozemku:	trvalý travní porost



## Vlastníci, jiní oprávnění

Vlastnické právo	Podíl
Zvára Jan Dis., Dr. Bartůňka 1120, Chrudim II, 53701 Chrudim	1/2
Zvára Ondřej Ing., Dřeves 17, 53973 Tisovec	1/2

## Způsob ochrany nemovitosti

Název
zemědělský půdní fond

## Seznam BPEJ

BPEJ	Výměra
<a href="#">54702</a>	2506

## Omezení vlastnického práva

Nejsou evidována žádná omezení.

## Jiné zápisy

Nejsou evidovány žádné jiné zápisy.

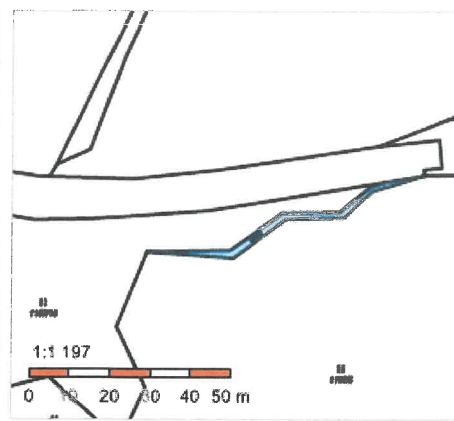
Řízení, v rámci kterých byl k nemovitosti zapsán cenový údaj

Nemovitost je v územním obvodu, kde státní správu katastru nemovitostí ČR vykonává [Katastrální úřad pro Pardubický kraj, Katastrální pracoviště Chrudim](#)

Zobrazené údaje mají informativní charakter. Platnost k 30.09.2020 05:00:00.

## Informace o pozemku

Parcelní číslo:	<a href="#">1852/2</a>
Obec:	<a href="#">Tisovec [572381]</a>
Katastrální území:	<a href="#">Tisovec [767310]</a>
Číslo LV:	<a href="#">10002</a>
Výměra [m <sup>2</sup> ]:	57
Typ parcely:	Parcela katastru nemovitostí
Mapový list:	
Určení výměry:	Graficky nebo v digitalizované mapě
Druh pozemku:	trvalý travní porost



## Vlastníci, jiní oprávnění

<b>Vlastnické právo</b>	<b>Podíl</b>
Česká republika,	
<b>Příslušnost hospodařit s majetkem státu</b>	<b>Podíl</b>
Státní pozemkový úřad, Husinecká 1024/11a, Žižkov, 13000 Praha 3	

## Způsob ochrany nemovitosti

<b>Název</b>
zemědělský půdní fond

## Seznam BPEJ

<b>BPEJ</b>	<b>Výměra</b>
<a href="#">54702</a>	57

## Omezení vlastnického práva

Nejsou evidována žádná omezení.

## Jiné zápisy

Nejsou evidovány žádné jiné zápisy.

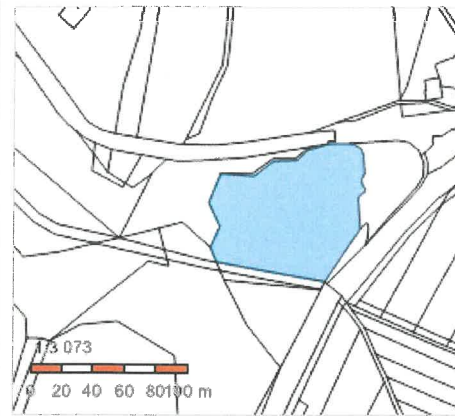
### Řízení, v rámci kterých byl k nemovitosti zapsán cenový údaj

Nemovitost je v územním obvodu, kde státní správu katastru nemovitostí ČR vykonává [Katastrální úřad pro Pardubický kraj, Katastrální pracoviště Chrudim](#)

Zobrazené údaje mají informativní charakter. Platnost k 30.09.2020 05:00:00.

## Informace o pozemku

Parcelní číslo:	<a href="#">1107/5</a>
Obec:	<a href="#">Tisovec [572381]</a>
Katastrální území:	<a href="#">Tisovec [767310]</a>
Číslo LV:	<a href="#">290</a>
Výměra [m <sup>2</sup> ]:	6415
Typ parcely:	Parcela katastru nemovitostí
Mapový list:	
Určení výměry:	Graficky nebo v digitalizované mapě
Druh pozemku:	trvalý travní porost



## Vlastníci, jiní oprávnění

Vlastnické právo	Podíl
Votava Jaroslav, Příčná 962, 53973 Skuteč	

## Způsob ochrany nemovitosti

Název
zemědělský půdní fond

## Seznam BPEJ

BPEJ	Výměra
<a href="#">54702</a>	6415

## Omezení vlastnického práva

Nejsou evidována žádná omezení.

## Jiné zápisy

Nejsou evidovány žádné jiné zápisy.

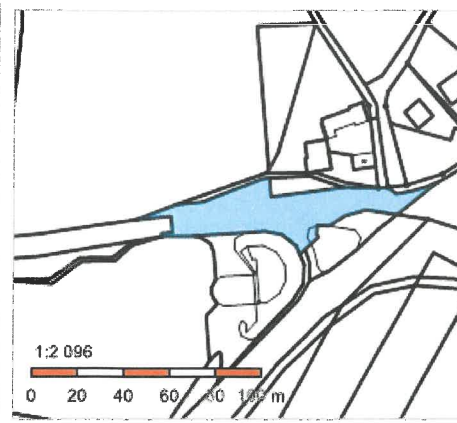
### Řízení, v rámci kterých byl k nemovitosti zapsán cenový údaj

Nemovitost je v územním obvodu, kde státní správu katastru nemovitostí ČR vykonává [Katastrální úřad pro Pardubický kraj, Katastrální pracoviště Chrudim](#)

Zobrazené údaje mají informativní charakter. Platnost k 30.09.2020 05:00:00.

## Informace o pozemku

Parcelní číslo:	<a href="#">1893/4</a>
Obec:	<a href="#">Tisovec [572381]</a>
Katastrální území:	<a href="#">Tisovec [767310]</a>
Číslo LV:	<a href="#">66</a>
Výměra [m <sup>2</sup> ]:	1730
Typ parcely:	Parcela katastru nemovitostí
Mapový list:	
Určení výměry:	Graficky nebo v digitalizované mapě
Způsob využití:	silnice
Druh pozemku:	ostatní plocha



## Vlastníci, jiní oprávnění

<b>Vlastnické právo</b>	<b>Podíl</b>
Pardubický kraj, Komenského náměstí 125, Pardubice-Staré Město, 53002 Pardubice	
<b>Hospodaření se svěřeným majetkem kraje</b>	<b>Podíl</b>
Správa a údržba silnic Pardubického kraje, Doubravice 98, 53353 Pardubice	

## Způsob ochrany nemovitosti

Nejsou evidovány žádné způsoby ochrany.

## Seznam BPEJ

Parcela nemá evidované BPEJ.

## Omezení vlastnického práva

Nejsou evidována žádná omezení.

## Jiné zápisy

Nejsou evidovány žádné jiné zápisy.

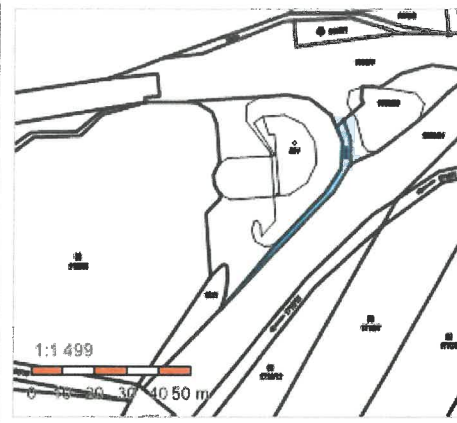
### Řízení, v rámci kterých byl k nemovitosti zapsán cenový údaj

Nemovitost je v územním obvodu, kde státní správu katastru nemovitostí ČR vykonává [Katastrální úřad pro Pardubický kraj, Katastrální pracoviště Chrudim](#)

Zobrazené údaje mají informativní charakter. Platnost k 30.09.2020 05:00:00.

## Informace o pozemku

Parcelní číslo:	<a href="#">1953/8</a>
Obec:	<a href="#">Tisovec [572381]</a>
Katastrální území:	<a href="#">Tisovec [767310]</a>
Číslo LV:	<a href="#">66</a>
Výměra [m <sup>2</sup> ]:	124
Typ parcely:	Parcela katastru nemovitostí
Mapový list:	
Určení výměry:	Graficky nebo v digitalizované mapě
Způsob využití:	silnice
Druh pozemku:	ostatní plocha



## Vlastníci, jiní oprávnění

<b>Vlastnické právo</b>	Podíl
Pardubický kraj, Komenského náměstí 125, Pardubice-Staré Město, 53002 Pardubice	
<b>Hospodaření se svěřeným majetkem kraje</b>	Podíl
Správa a údržba silnic Pardubického kraje, Doubravice 98, 53353 Pardubice	

## Způsob ochrany nemovitosti

Nejsou evidovány žádné způsoby ochrany.

## Seznam BPEJ

Parcela nemá evidované BPEJ.

## Omezení vlastnického práva

Nejsou evidována žádná omezení.

## Jiné zápisy

### Typ

Změna číslování parcel

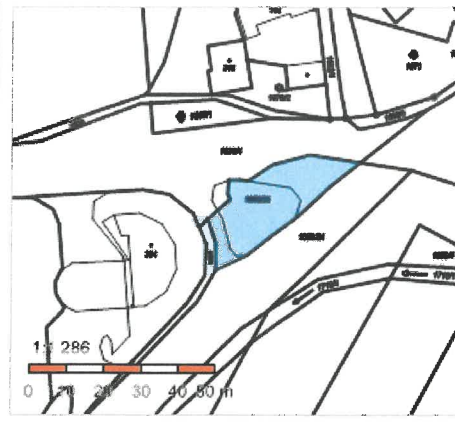
### Řízení, v rámci kterých byl k nemovitosti zapsán cenový údaj

Nemovitost je v územním obvodu, kde státní správu katastru nemovitostí ČR vykonává [Katastrální úřad pro Pardubický kraj, Katastrální pracoviště Chrudim](#)

Zobrazené údaje mají informativní charakter. Platnost k 30.09.2020 05:00:00.

## Informace o pozemku

Parcelní číslo:	<a href="#">1953/23</a>
Obec:	<a href="#">Tisovec [572381]</a>
Katastrální území:	<a href="#">Tisovec [767310]</a>
Číslo LV:	<a href="#">66</a>
Výměra [m <sup>2</sup> ]:	551
Typ parcely:	Parcela katastru nemovitostí
Mapový list:	
Určení výměry:	Graficky nebo v digitalizované mapě
Způsob využití:	silnice
Druh pozemku:	ostatní plocha



## Vlastníci, jiní oprávnění

<b>Vlastnické právo</b>	<b>Podíl</b>
Pardubický kraj, Komenského náměstí 125, Pardubice-Staré Město, 53002 Pardubice	
<b>Hospodaření se svěřeným majetkem kraje</b>	<b>Podíl</b>
Správa a údržba silnic Pardubického kraje, Doubravice 98, 53353 Pardubice	

## Způsob ochrany nemovitosti

Nejsou evidovány žádné způsoby ochrany.

## Seznam BPEJ

Parcela nemá evidované BPEJ.

## Omezení vlastnického práva

Nejsou evidována žádná omezení.

## Jiné zápisy

Nejsou evidovány žádné jiné zápisy.

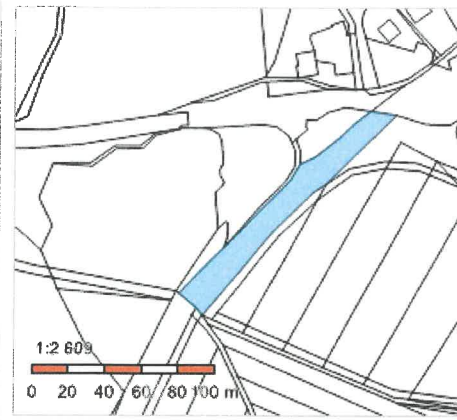
### Řízení, v rámci kterých byl k nemovitosti zapsán cenový údaj

Nemovitost je v územním obvodu, kde státní správu katastru nemovitostí ČR vykonává [Katastrální úřad pro Pardubický kraj, Katastrální pracoviště Chrudim](#)

Zobrazené údaje mají informativní charakter. Platnost k 30.09.2020 05:00:00.

## Informace o pozemku

Parcelní číslo:	<a href="#">1953/24</a>
Obec:	<a href="#">Tisovec [572381]</a>
Katastrální území:	<a href="#">Tisovec [767310]</a>
Číslo LV:	<a href="#">66</a>
Výměra [m <sup>2</sup> ]:	2079
Typ parcely:	Parcela katastru nemovitostí
Mapový list:	
Určení výměry:	Graficky nebo v digitalizované mapě
Způsob využití:	silnice
Druh pozemku:	ostatní plocha



## Vlastníci, jiní oprávnění

<b>Vlastnické právo</b>	<b>Podíl</b>
Pardubický kraj, Komenského náměstí 125, Pardubice-Staré Město, 53002 Pardubice	
<b>Hospodaření se svěřeným majetkem kraje</b>	<b>Podíl</b>
Správa a údržba silnic Pardubického kraje, Doubravice 98, 53353 Pardubice	

## Způsob ochrany nemovitosti

Nejsou evidovány žádné způsoby ochrany.

## Seznam BPEJ

Parcela nemá evidované BPEJ.

## Omezení vlastnického práva

Nejsou evidována žádná omezení.

## Jiné zápisy

Nejsou evidovány žádné jiné zápisy.

### Řízení, v rámci kterých byl k nemovitosti zapsán cenový údaj

Nemovitost je v územním obvodu, kde státní správu katastru nemovitostí ČR vykonává [Katastrální úřad pro Pardubický kraj, Katastrální pracoviště Chrudim](#)

Zobrazené údaje mají informativní charakter. Platnost k 30.09.2020 05:00:00.







KUPAX00VP30B



**Krajský úřad  
Pardubického kraje**  
**ODSH - oddělení silničního hospodářství a dopravní obslužnosti**

Váš dopis zn.:

Ze dne: 12.10.2020

Číslo jednací: KrÚ 76461/2020

Spisová značka: SpKrÚ 75529/2020 ODSH OSH

Vyřizuje: Mgr. Jiří Dobruský

Telefon: 466026172

E-mail: jiri.dobrusky@pardubickykraj.cz

PRODIN a.s.

K Vápence 2745

530 02 Pardubice

Datum: 15.10.2020

## U S N E S E N Í

Krajský úřad Pardubického kraje, odbor dopravy a silničního hospodářství obdržel dne 12.10.2020 žádost od společnosti PRODIN a.s., (IČO: 252 92 161) se sídlem K Vápence 2745, 530 02 Pardubice o stanovení příslušného speciálního stavebního úřadu k projednání a rozhodnutí ve věci společného územního a stavebního řízení na stavbu „**Oprava silnice III/337 73 Miřetice - Dřeveš**“, která se nachází v územních obvodech stavebních úřadů Městského úřadu Hlinsko a Městského úřadu Chrudim.

Krajský úřad Pardubického kraje, odbor dopravy a silničního hospodářství, jako nejbližší společně nadřízený správní orgán obou výše uvedených úřadů s pravomocí speciálních stavebních úřadů, na základě žádosti společnosti PRODIN a.s., IČO: 252 92 161, se sídlem K Vápence 2745, 530 02 Pardubice, ve věci správního řízení a vydání společného povolení, v souladu s ustanovením § 131 odst. 2 zákona č. 500/2004 Sb., o správním řízení, ve znění pozdějších předpisů (dále jen „správní řád“), na základě posouzení všech okolností předmětné akce

**pověřuje,**

**Městský úřad Hlinsko, stavební úřad – úsek silničního hospodářství, Poděbradovo náměstí 1,  
539 23 Hlinsko**

k projednání správního řízení a k vydání společného povolení výše uvedené stavby:

### **Odůvodnění:**

Krajský úřad Pardubického kraje, odbor dopravy, silničního hospodářství tak stanovil s ohledem na délku umístění a charakter stavby, která se nachází z větší části na území Obce s rozšířenou působností Hlinsko a z menší části na území Obce s rozšířenou působností Chrudim. Jedná se o jednu stavbu, která se nachází na území dvou speciálních stavebních úřadů, ale povolena bude jedním stavebním úřadem.

**Poučení:**

Proti tomuto usnesení se, podle ustanovení § 76 odst. 5 správního řádu, nelze odvolat. Účinky usnesení nastávají jeho vydáním.

*otisk úředního razítka*

Ing. Ladislav Umbraun  
vedoucí odboru dopravy  
a silničního hospodářství  
*v zastoupení Ing. Mojmír Myšák*  
*vedoucí oddělení silničního hospodářství*  
*a dopravní obslužnosti*

**Obdrží:**

PRODIN a.s., K Vápence 2745, 530 02 Pardubice

Na vědomí:

Městský úřad Hlinsko, stavební úřad – úsek silničního hospodářství, Poděbradovo náměstí 1, 539 23 Hlinsko

Městský úřad Chrudim, odbor dopravy, Resselovo náměstí 77, 537 16 Chrudim

## Přijatá zpráva - Detail zprávy

**Předmět:** Usnesení o stanovení stavebního úřadu  
**ID zprávy:** 831908890  
**Typ zprávy:** Datová zpráva  
**Datum a čas dodání:** 15.10.2020 v 14:32:31  
**Datum a čas doručení:** 15.10.2020 v 14:33:17

---

**Odesílatel:** Pardubický kraj, Komenského náměstí 125, 53002 Pardubice, CZ  
**ID schránky:** z28bwu9  
**Typ schránky:** OVM

---

**Zmocnění:** 0 / 0  
**Odstavec:** Nezádáno  
**Naše číslo jednací:** KrÚ 76461/2020  
**Naše spisová značka:** SpKrÚ 75529/2020 ODSH OSH  
**Vaše číslo jednací:** Nezádáno  
**Vaše spisová značka:** Nezádáno  
**K rukám:** Ing. Lucie Křemenáková  
**Do vlastních rukou:** Ne  
**Doručení fikcí zakázáno:** Ne

---

### Přílohy:

76461UrcenistavebnihouradustavbaOpravasilniceMireticeDreves.pdf (243,66 kB)

---

# Krajská hygienická stanice Pardubického kraje se sídlem v Pardubicích

---

PRODIN a.s.  
K Vápence 2745  
530 02 Pardubice

*Naše č.j.:* KHSPA21225/2020/HOK-CR      *Vyřizuje:* Kačmarská      V Chrudimi dne 7. 10. 2020

**PD: „Oprava silnice III/337 73 Miřetice - Dřeveš“**

Na základě žádosti společnosti PRODIN a.s., K Vápence 2745, 530 02 Pardubice, doručené dne 5. 10. 2020, posoudila Krajská hygienická stanice Pardubického kraje se sídlem v Pardubicích (dále jen KHS) předloženou projektovou dokumentaci.

PD řeší opravu silnice III. třídy III/337 73, která začíná v křižovatce s II/337 v obci Miřetice a končí u čerpací stanice v obci Dřeveš. V řešeném úseku dojde k vyfrézování stávajícího krytu, sanaci podkladních vrstev krajů vozovky v šířce 1,0 m, recyklaci komunikace v celé šířce vozovky a nabalení nových krytových vrstev. Dále dojde k výměně či doplnění betonových silničních obrub z důvodu zajištění odvodnění komunikace. Součástí opravy je i reprofilace stávajících příkopů, výměna či doplnění čel podélných propustků, kompletní výměna příčných propustků pod komunikací, doplnění silničních ocelových svodidel + oprava silničního mostu v obci Ležáky. Je navrženo nové svislé a vodorovné dopravní značení odpovídající provedeným úpravám.

Po posouzení z hlediska požadavků ochrany veřejného zdraví konstatuje KHS, že předloženým návrhem **nejsou dotčeny zájmy chráněné orgány ochrany veřejného zdraví**. Z tohoto důvodu KHS není v řízení o předmětném návrhu dotčeným orgánem správního úřadu, řízení se nezúčastní a **stanovisko** ve smyslu § 77 odst. 1) zákona č. 258/2000 Sb., o ochraně veřejného zdraví a o změně některých souvisejících zákonů, ve znění pozdějších předpisů proto **nevydává**.

**Ing. Jana Kratochvílová**  
**vedoucí oddělení hygieny obecné a komunální**

Rozdělovník  
Adresát - DS  
KHS -ÚP Chrudim, HOK

## Přijatá zpráva - Detail zprávy

**Předmět:** ZS k PD - Oprava silnice III/337 73 Mířetice - Dřeveš (ÚP Chrudim)  
**ID zprávy:** 830306508  
**Typ zprávy:** Datová zpráva  
**Datum a čas dodání:** 12.10.2020 v 10:21:19  
**Datum a čas doručení:** 12.10.2020 v 10:23:27

---

**Odesílatel:** Krajská hygienická stanice Pardubického kraje se sídlem v Pardubicích, Mezi  
Mosty 1793, 53003 Pardubice, CZ  
**ID schránky:** 23wai86  
**Typ schránky:** OVM

---

**Zmocnění:** 0 / 0  
**Odstavec:** Nezádáno  
**Naše číslo jednací:** KHSPA 21225/2020/HOK-CR  
**Naše spisová značka:** S-KHSPA 21225/2020  
**Vaše číslo jednací:** Nezádáno  
**Vaše spisová značka:** Nezádáno  
**K rukám:** Nezádáno  
**Do vlastních rukou:** Ne  
**Doručení fikcí zakázáno:** Ne

---

### Přílohy:

ZS\_-\_nedotyka\_-\_Oprava\_silnice\_III-337\_73\_Miretice\_-\_Dreves.pdf (272,17 kB)

---

# HASIČSKÝ ZÁCHRANNÝ SBOR PARDUBICKÉHO KRAJE

## Územní odbor Chrudim

Topolská 569, 537 01 Chrudim

Č.j. HSPA-15-148/2020

Chrudim 5. říjen 2020

Počet listů: 1

Počet příloh: 1SV

PRODIN a.s.  
K Vápence 2677  
530 02 Pardubice

### Závazné stanovisko dotčeného orgánu na úseku požární ochrany

Vyřizuje: nprap. Martin Mudrich, tel: 950581254, e-mail: martin.mudrich@pak.izscr.cz

**Název stavby:** Oprava silnice III/337 73 Miřetice - Dřeveš

**Místo stavby:** silnice III/337 73, obec Miřetice, Tisovec, Vrbatův Kostelec

**Stavebník:** Správa a údržba silnic Pardubického kraje, Doubravice 98, 533 53 Pardubice

**Předložená dokumentace:** společné povolení, Bc. Lenka Ledvinková, číslo ČKAIT – 0602363, 8/2020

Hasičský záchranný sbor Pardubického kraje (dále jen „HZS Pardubického kraje“) jako věcně a místně příslušný dotčený orgán na úseku požární ochrany dle ustanovení § 7 odst. 4 zákona č. 320/2015 Sb., o Hasičském záchranném sboru České republiky a o změně některých zákonů (zákon o hasičském záchranném sboru), ve znění zákona č. 183/2017 Sb., a dle ustanovení § 26 odst. 2 písm. b) a ustanovení § 31 odst. 1 písm. b) zákona č. 133/1985 Sb., o požární ochraně, ve znění pozdějších předpisů (dále jen „zákon o požární ochraně“), posoudil v rozsahu níže uvedených podkladů výše uvedenou dokumentaci předloženou dne 2.10.2020 a vydává k ní v souladu s ustanovením § 31 odst. 3 zákona o požární ochraně a dále dle ustanovení § 149 odst. 1 zákona č. 500/2004 Sb., správní řád, ve znění pozdějších předpisů,

### SOUHLASNÉ ZÁVAZNÉ STANOVISKO

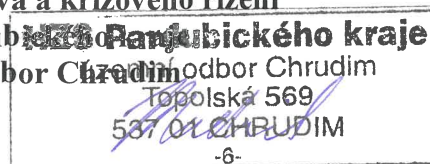
#### Odůvodnění:

HZS Pardubického kraje vycházel při vydání závazného stanoviska z těchto podkladů:

- *Požárně bezpečnostní řešení – součástí Technické zprávy (Bc. Lenka Ledvinková, číslo ČKAIT - 0602363, 8/2020)*

Posouzením předložené projektové dokumentace dle ustanovení § 46 odst. 1 vyhlášky č. 246/2001 Sb., o stanovení podmínek požární bezpečnosti a výkonu státního požárního dozoru (vyhláška o požární prevenci), ve znění vyhlášky č. 221/2014 Sb., v rozsahu výše uvedených podkladů, dospěl HZS Pardubického kraje k závěru, že požárně bezpečnostní řešení splňuje obsahové náležitosti dle ustanovení § 41 vyhlášky o požární prevenci. Z obsahu posouzeného požárně bezpečnostního řešení vyplývá, že jsou splněny technické podmínky požární ochrany kladené na danou stavbu vyhláškou č. 23/2008 Sb., o technických podmínkách požární ochrany staveb, ve znění vyhlášky č. 268/2011 Sb.

nprap. Martin Mudrich  
vrchní inspektor  
pracoviště prevence,  
ochrany obyvatelstva a krizového řízení  
HZS Pardubického kraje  
Územní odbor Chrudim



Svazek: Miřetice



**KRAJSKÝ ÚŘAD**  
Pardubického kraje  
odbor životního prostředí a zemědělství



PRODIN, a. s. (DS)

KUPAX00VJCWA

Č. j.: 72207/2020/OŽPZ

Spis. značka: SpKrÚ/71818/2020

Vyřizuje: Mgr. R. Žaloudková

Telefon: 466 026 516

V Pardubicích 6. 10. 2020

**Záměr: „Oprava silnice III/337 73 Miřetice - Dřeveš“**  
**- stanovisko dle § 45i zákona č. 114/1992 Sb.**

Krajskému úřadu Pardubického kraje (dále též OOP) byla dne 30. 9. 2020 doručena žádost o vydání stanoviska dle ustanovení § 45i odst. 1 zákona č. 114/1992 Sb., o ochraně přírody a krajiny, ve znění pozdějších předpisů (dále jen zákon), k záměru: „**Oprava silnice III/337 73 Miřetice - Dřeveš**“.

V předmětné věci vydává OOP jako orgán příslušný dle ustanovení § 77a odst. 4 písm. n) zákona toto stanovisko:

Předložený záměr **nemůže mít významný vliv** na vymezené ptačí oblasti ani na evropsky významné lokality.

**Odůvodnění:**

Projekt řeší záměr opravy silnice III/337 73 mezi obcemi Miřetice a Dřeveš. Žadatel – společnost PRODIN, a. s., v zastoupení investora (Správa a údržba silnic Pardubického kraje) – předložil dokumentaci pro společné povolení stavby.

Jedná se o opravu silnice III. třídy III/337 73 která začíná v křižovatce s II/337 v obci Miřetice a končí u čerpací stanice v obci Dřeveš. V řešeném úseku dojde k vyfrézování stávajícího krytu, k sanaci podkladních vrstev krajů vozovky v šířce 1,0 m, k recyklaci komunikace v celé šířce vozovky a k nabalení nových krytových vrstev. Dále dojde k výměně či doplnění betonových silničních obrub z důvodu zajištění odvodnění komunikace. Součástí opravy je i reprofilace stávajících příkopů, výměna či doplnění čel podélných propustků, kompletní výměna příčných propustků pod komunikací, doplnění silničních ocelových svodidel a oprava silničního mostu v obci Ležáky.

Stavba je členěna do 4 stavebních objektů:

- SO 101 III/337 73, úsek křiž. II/337 Miřetice – konec pietního místa Ležáky, délka úseku 2 104,70 m
- SO 102 III/337 73, úsek od konce pietního místa Ležáky – křiž. s III/337 77, délka úseku 586,70 m
- SO 103 III/337 73, úsek křiž. III/337 77 – křiž. s II/355, délka úseku 588,60 m
- SO 201 most ev. č. 337 73-1 Ležáky.

V rámci posouzení stavby dle předložené projektové dokumentace OOP uvádí:

- Posuzovaná lokalita leží cca 21,4 km od nejbližší ptačí oblasti Komárov, kde jsou předmětem ochrany zimující populace motáka pilicha a kalouse pustovky.
- Záměr bude realizován cca 4,4 km od evropsky významné lokality (EVL) – smluvně chráněného území Malá Straka. Předmětem ochrany v této EVL je kuňka ohnivá (*Bombina bombina*), žijí zde i další druhy obojživelníků.



Vzhledem k charakteru stavby považuje OOP uvedené vzdálenosti od evropsky významné lokality i ptačí oblasti za dostatečné pro to, aby mohl být vyloučen významný vliv záměru na evropsky významné lokality a ptačí oblasti, u nichž je věcně a místně příslušným orgánem ochrany přírody.

OOP posoudil stavbu, její umístění a rozsah a dospěl k závěru, že nemůže mít významný vliv na vymezené ptačí oblasti ani evropsky významné lokality, jak ve svém stanovisku uvádí.

*Toto stanovisko nenahrazuje stanoviska, vyjádření či rozhodnutí, vydávaná podle ustanovení jiných paragrafů zákona č. 114/1992 Sb., o ochraně přírody a krajiny, nebo jiných zákonů.*

*Otisk úředního razítka*

**Ing. Martin Vlasák**  
vedoucí odboru  
v zastoupení **RNDr. Vladimír Vrána**

## Přijatá zpráva - Detail zprávy

**Předmět:** Stanovisko 45i - oprava silnice Miřetice - Dřeveš  
**ID zprávy:** 828329266  
**Typ zprávy:** Datová zpráva  
**Datum a čas dodání:** 6.10.2020 v 13:47:20  
**Datum a čas doručení:** 6.10.2020 v 13:50:15

---

**Odesílatel:** Pardubický kraj, Komenského náměstí 125, 53002 Pardubice, CZ  
**ID schránky:** z28bwu9  
**Typ schránky:** OVM

---


**Zmocnění:** 0 / 0  
**Odstavec:** Nežadáno  
**Naše číslo jednací:** KrÚ 72207/2020  
**Naše spisová značka:** SpKrÚ 71818/2020 OŽPZ OOP  
**Vaše číslo jednací:** Nežadáno  
**Vaše spisová značka:** Nežadáno  
**K rukám:** Nežadáno  
**Do vlastních rukou:** Ne  
**Doručení fikcí zakázáno:** Ne

---

### Přílohy:

Miretice\_45i\_silnice\_III33737\_72207.pdf (185 kB)

---



KUPAX00VLVM9

**Krajský úřad  
Pardubického kraje  
OŽPZ - oddělení integrované prevence**

Váš dopis zn.:

Ze dne:

Číslo jednací: KrÚ 73886/2020/OŽPZ/CH

Spisová značka: SpKrÚ 71815/2020/OŽPZ/2

Vyřizuje: Ing. Pavel Chejnovský, DiS.

Telefon: 466026345

E-mail: pavel.chejnovsky@pardubickykraj.cz

Datum: 13.10.2020

**PRODIN a.s.****K Vápence 2745****530 02 Pardubice****Vyjádření podle ust. § 23 odst. 3 zákona č. 100/2001 Sb.**

Krajský úřad Pardubického kraje (dále jen příslušný úřad), jako příslušný úřad podle ust. § 23 odst. 4 zákona č. 100/2001 Sb., o posuzování vlivů na životní prostředí a o změně některých souvisejících zákonů (zákon o posuzování vlivů na životní prostředí), ve znění pozdějších předpisů (dále jen „zákon“), obdržel dne 25. 9. 2020 žádost společnosti PRODIN a.s., K Vápence 2745, 530 02 Pardubice, IČ 25292161, o vyjádření k projektové dokumentaci pro společné povolení záměru

**„Oprava silnice III/337 73 Miřetice – Dřeveš“**

podle zákona.

Investor: Správa a údržba silnic Pardubického kraje, Doubravice 98, 533 53 Pardubice, IČ 00085031.

Umístění: obec Miřetice, Vrbatův Kostelec, Tisovec, k. ú. Miřetice u Nasavrku (p. č. 1385/1, 1/2, st. 1, 2, 1340, 984, 985/2, 981, 980, 960/4, 971, 960/5, 1006/1, 1007, 1366/3, st. 129, 1037/1, 1366/1, 1366/2, 1345/6, 1345/3, 1072, 1082, 1071/8, 1100, 1124/2, 1109, 1110, 1374/1, 1385/2, 1111/1, 1371/2, 1111/2), k. ú. Louka u Vrbatova Kostelce (p. č. 972/1, 468/2, 468/3, 981, 467, 468/1, 473, 529/2, 540/2, 924/2, 548), k. ú. Tisovec (p. č. 1958, 1180/2, 1872/1, 1181, 1098/68, 1098/105, 1178, 1186/1, 1960, 1172, 1170/1, 1109/1, 1111/3, 1111/1, 1107/16, 1852/2, 1107/5, 1893/4, 1953/8, 1953/23, 1593/24).

Záměrem je obnova silnice III. třídy III/337 73, která začíná v křižovatce s II/337 v obci Miřetice a končí u čerpací stanice ve Dřeveši, místní části obce Tisovec. V řešeném úseku o celkové délce 3,28 km dojde k vyfrézování stávajícího krytu, sanaci podkladních vrstev krajů vozovky v šířce 1,0 m, recyklaci komunikace v celé šířce vozovky a nabalení nových krytových vrstev. Dále dojde k výměně či doplnění betonových silničních obrub z důvodu zajištění odvodnění komunikace. Součástí opravy bude i reprofilace stávajících příkopů, výměna nebo doplnění čel podélných propustků, kompletní výměna příčných propustků pod komunikací, doplnění silničních ocelových svodidel a oprava silničního mostu v Ležákách.

Stavba je členěna do 4 stavebních objektů:

- SO 101 III/337 73, úsek křiž. II/337 Miřetice – konec pietního místa Ležáky, délka úseku 2 104,70 m,

- SO 102 III/337 73, úsek od konce pietního místa Ležáky – křiž. s III/337 77, délka úseku 586,70 m,
- SO 103 III/337 73, úsek křiž. III/337 77 – křiž. s II/355, délka úseku 588,60 m,
- SO 201 most ev. č. 337 73-1 Ležáky.

K záměru příslušný úřad podle ust. § 23 odst. 3 zákona sděluje, že záměr

**nebude posuzována podle zákona.**

Odůvodnění:

Zákon v ust. § 1 odst. 2 stanoví, že posuzování vlivů na životní prostředí podléhají záměry, jejichž provedení by mohlo závažně ovlivnit životní prostředí. Výše uvedený záměr není záměrem podle § 3 písm. a) zákona, protože není uveden v příloze č. 1 k zákonu a na jeho posuzování se nevztahují ustanovení zákona o posuzování vlivů na životní prostředí. Příslušný orgán není dotčeným orgánem v následujících řízeních

Současně bylo přihlédnuto ke skutečnosti, že orgán ochrany přírody ve svém stanovisku čj. 72207/2020/OŽPZ ze dne 6. 10. 2020 vyloučil významný vliv na vymezené ptačí oblasti a evropsky významné lokality.

**Ing. Martin Vlasák**

vedoucí odboru

v z. **Ing. Věra Jiříčková**

vedoucí oddělení integrované prevence

## Přijatá zpráva - Detail zprávy

**Předmět:** vyjádření k záměru - oprava silnice III/337 37 Měretice - Dřevěš  
**ID zprávy:** 830780544  
**Typ zprávy:** Datová zpráva  
**Datum a čas dodání:** 13.10.2020 v 8:55:39  
**Datum a čas doručení:** 13.10.2020 v 9:02:03

---

**Odesílatel:** Pardubický kraj, Komenského náměstí 125, 53002 Pardubice, CZ  
**ID schránky:** z28bwu9  
**Typ schránky:** OVM

---

**Zmocnění:** 0 / 0  
**Odstavec:** Nezařadeno  
**Naše číslo jednací:** KrÚ 73886/2020  
**Naše spisová značka:** SpKrÚ 71815/2020 OŽPZ OIP  
**Vaše číslo jednací:** Nezařadeno  
**Vaše spisová značka:** Nezařadeno  
**K rukám:** Nezařadeno  
**Do vlastních rukou:** Ne  
**Doručení fikcí zakázáno:** Ne

---

### Přílohy:

Miretice\_Dreves\_oprava\_silice\_III\_337\_37\_71815\_002.pdf (184,26 kB)

---



# Městský úřad Hlinsko

Poděbradovo náměstí 1, 539 23 Hlinsko

**Odbor životního prostředí**

Adresa pracoviště: Adámkova třída 554, Hlinsko



Váš dopis ze dne: 29. 10. 2020

Č.j.: Hl 78068/2020/OŽP

Spisová značka: S-OŽP/VoH-73204/2020 VH1

Spis. znak – skart. znak/lhůta: 231.2/A5

Opráv. úřední osoba: Ing. Jitka Malinová, Ing. Ivana Kopecká

Tel.: 469 326 154, 156

E – mail: malinova@hlinsko.cz

Počet listů/příloh: 1/0

V Hlinsku dne: 25. 11. 2020

PRODIN a.s.  
K Vápence č.p. 2745  
530 02 Pardubice 2

## ZÁVAZNÉ STANOVISKO

### Závazná část:

Městský úřad Hlinsko, odbor životního prostředí, jako příslušný vodoprávní úřad podle ustanovení § 104 odst. 2 a § 106 zákona č. 254/2001 Sb., o vodách a o změně některých zákonů (vodní zákon), ve znění pozdějších předpisů (dále jen „vodní zákon“) a místně příslušný správní orgán podle ustanovení § 11 odst. 1 písm. b) zákona č. 500/2004 Sb., správní řád, ve znění pozdějších předpisů, posoudil žádost o udělení souhlasu, kterou dne 29. 10. 2020 podal

**Správa a údržba silnic Pardubického kraje, IČO 00085031, Doubravice 98, 533 53 Pardubice 19,**  
zastoupená na základě plné moci společností **PRODIN a.s., IČO 25292161, K Vápence č.p. 2745,**  
Zelené Předměstí, 530 02 Pardubice 2

(dále jen "žadatel"), a na základě tohoto posouzení

### I. uděluje souhlas podle § 17 odst. 1 písm. a) vodního zákona

ke stavbě

#### Oprava silnice III/337 73 Miřetice - Dřeveš

(dále jen "stavba") na pozemcích v katastrálních územích Miřetice u Nasavrky, Tisovec a Louka u Vrbatova Kostelce (obec Miřetice, Tisovec, Vrbatův Kostelec, Pardubický kraj).

### Popis:

*Předmětem projektu je modernizace silnice III/337 73 Miřetice – Dřeveš v úseku od křižovatky se silnicí II/337 v intravilánu obce Miřetice přes Dachov a Ležáky k čerpací stanici v intravilánu obce Tisovec – část obce Dřeveš. Silnice v daném úseku kříží vodní tok Ležák (IDVT 10100169) a jeho levostranný přítok (IDVT 10174050), jejichž správcem jsou Lesy ČR, státní podnik. V rámci stavby dojde k rekonstrukci stávajícího mostního objektu přes vodní tok Ležák v nezbytném rozsahu (viz PD).*

### II. Stanovuje podle § 17 odst. 2 vodního zákona následující podmínky:

1. Stavba bude prováděna dle předložené projektové dokumentace na stavbu: „Oprava silnice III/337 73 Miřetice - Dřeveš“, vypracované v srpnu 2020 společností PRODIN a.s., IČO 25292161, K Vápence č.p. 2745, Zelené Předměstí, 530 02 Pardubice.
2. Provedením stavby nesmí dojít ke zhoršení odtokových poměrů na vodních tocích.
3. Na přilehlých pozemcích podél vodních toků nebude skladován žádný stavební materiál, který by mohl být splaven do koryta toků při zvýšených průtocích či vydatných srážkách.

### Adresa:

Městský úřad Hlinsko  
Poděbradovo náměstí 1  
539 23 Hlinsko

### Kontaktní údaje:

ID DS: k4hby3r  
Tel: 469 315 300  
El. podatel.: e-podatelna@hlinsko.cz  
E-mail: mesto@hlinsko.cz

### Bankovní spojení:

Komerční banka, a.s.  
19-0000623531/0100  
IČ: 00270059  
DIČ: CZ00270059

4. Plochy dotčené zemními pracemi (břehy vodotečí a příbřežní pozemky) budou urovnaný, ohumusovány a osety travním semenem.
5. Při realizaci navržené výstavby, spojené se zemními pracemi, bude postupováno tak, aby používáním stavebních mechanismů a nářadí nedošlo k ohrožení kvality povrchových a podzemních vod závadnými látkami, zejména látkami ropného původu (ve smyslu ustanovení § 39 vodního zákona).

**Odůvodnění:**

Dne 29. 10. 2020 podal žadatel žádost o udělení souhlasu podle § 17 odst. 1 písm. a) vodního zákona. Předložená žádost obsahovala požadované náležitosti a doklady podle ustanovení vodního zákona a vyhlášky č. 183/2018 Sb., o náležitostech rozhodnutí a dalších opatření vodoprávního úřadu a o dokladech předkládaných vodoprávnímu úřadu:

- projektová dokumentace stavby, zodp. projektant Bc. Lenka Ledvinková
- plná moc udělená k zastupování ze dne 1. 10. 2020
- vyjádření správce vodního toku – Lesy ČR, státní podnik, vydané pod čj.: LCR953/007186/2020 ze dne 27. 10. 2020

Vodoprávní úřad po prostudování předložené dokumentace a na základě znalostí předmětné a obdobných akcí, uděluje souhlas s navrženým technickým řešením stavby, při současném dodržení uvedených podmínek.

Z hlediska zájmů daných §23a vodního zákona, platným Národním plánem povodí Labe a Plánem dílčího povodí Horního a středního Labe (§ 24 až 26 vodního zákona) je předmětný záměr možný, protože lze předpokládat, že realizací záměru nedojde ke zhoršení stavu záměrem dotčeného vodního útvaru, a že záměr nebude mít za následek nedosažení dobrého stavu dotčeného vodního útvaru.

Tento souhlas platí pro dokumentaci a podklady předložené Městskému úřadu Hlinsko, odboru životního prostředí. Pokud dojde v průběhu stavby k podstatným změnám oproti předložené dokumentaci, požadujeme být o těchto skutečnostech informováni.

Vzhledem k tomu, že po vydání souhlasu bude následovat další správní řízení vedené příslušným stavebním úřadem, vydává vodoprávní úřad tento souhlas formou závazného stanoviska podle § 149 odst. 1 správního řádu. Na základě posouzení a prozkoumání předmětné žádosti a předložených podkladů (stanoviska správce vodního toku) stanovil podmínky, při jejichž dodržení nebude mít navrhovaná stavba negativní vliv na vodní hospodářství. Požadavky, uvedené ve vyjádření správce vodního toku, byly zahrnuty do podmínek tohoto závazného stanoviska.

**Poučení:**

Podle ustanovení § 149 správního řádu není závazné stanovisko samostatným rozhodnutím a nelze se proti němu odvolat. Jeho obsah je závazným podkladem pro rozhodnutí příslušného správního orgánu. Obsah závazného stanoviska lze napadnout odvoláním proti rozhodnutí příslušného stavebního úřadu.

Vodoprávní úřad zároveň upozorňuje, že toto závazné stanovisko nenahrazuje jiná rozhodnutí či stanoviska a souhlasy, která musí být na tuto akci vydána na základě jiných právních předpisů.

**Ing. Ivana Kopecká**  
vedoucí odboru životního prostředí

**Adresa:**  
Městský úřad Hlinsko  
Poděbradovo náměstí 1  
539 23 Hlinsko

**Kontaktní údaje:**  
ID DS: k4hby3r  
Tel: 469 315 300  
El. podatel.: e-podatelna@hlinsko.cz  
E-mail: mesto@hlinsko.cz

**Bankovní spojení:**  
Komerční banka, a.s.  
19-0000623531/0100  
IČ: 00270059  
DIČ: CZ00270059

## Přijatá zpráva - Detail zprávy

**Předmět:** závazné stanovisko - kladné: Oprava silnice III/337 73 Miřetice - Dřeveš  
**ID zprávy:** 847354012  
**Typ zprávy:** Datová zpráva  
**Datum a čas dodání:** 27.11.2020 v 11:19:22  
**Datum a čas doručení:** 27.11.2020 v 11:20:39

---

**Odesílatel:** Město Hlinsko, Poděbradovo náměstí 1, 53901 Hlinsko, CZ  
**ID schránky:** k4hby3r  
**Typ schránky:** OVM

---

**Zmocnění:** 0 / 0  
**Odstavec:** Nezařadeno  
**Naše číslo jednací:** HI 78068/2020/OŽP  
**Naše spisová značka:** S-OŽP/VoH-73204/2020 VH1  
**Vaše číslo jednací:** Nezařadeno  
**Vaše spisová značka:** Nezařadeno  
**K rukám:** Nezařadeno  
**Do vlastních rukou:** Ne  
**Doručení fikcí zakázáno:** Ne

---

### Přílohy:

2020-73204.pdf (408,45 kB)

---





## MĚSTSKÝ ÚŘAD CHRUDIM

Resselovo náměstí 77, 537 16 Chrudim

Odbor životního prostředí, oddělení vodního hospodářství

Adresa pracoviště: Pardubická 67, 537 16 Chrudim

tel.: 469 657 111, fax: 469 657 703

e-mail: [urad@chrudim-city.cz](mailto:urad@chrudim-city.cz)

<http://www.chrudim.eu>

IDDS: 3y8b2pi, IČ: 00270211

Spis. zn.: CR 062551/2020 Ru  
Č. j.: CR 063539/2020 OŽP/Ru  
Spis. a skart. znak a lhůta: 231.2 A/5  
Počet stran: 1  
Počet příloh: 0  
ČVE:

Vyřizuje: Ing. Ilona Rusňáková  
Tel.: 469 657 332  
E-mail: [ilona.rusnakova@chrudim-city.cz](mailto:ilona.rusnakova@chrudim-city.cz)

V Chrudimi dne: 4. 11. 2020

### SDĚLENÍ

Městský úřad Chrudim, Odbor životního prostředí, oddělení vodního hospodářství, jako vodoprávní úřad příslušný podle § 104 odst. 2 písm. c) a § 106 odst. 1 zákona č. 254/2001 Sb., o vodách a o změně některých zákonů (vodní zákon), ve znění pozdějších předpisů, a místně příslušný správní orgán podle § 11 odst. 1 písm. a) a písm. b) zákona č. 500/2004 Sb., správní řád, ve znění pozdějších předpisů obdržel dne 29. 10. 2020 žádost o udělení souhlasu dle § 17 odst. 1 písm. a) vodního zákona ke stavbě označené „**Oprava silnice III/337 73 Miřetice – Dřevesť**“ na pozemku parc. č. 972/1, 468/2, 468/3, 981, 467, 468/1, 473, 529/2, 540/2, 924/2, 548 v katastrálním území Louka u Vrbatova Kostelce, kterou prostřednictvím zmocněnce PRODIN a.s., IČO 25292161, Jiráskova č. p. 169, Zelené Předměstí, 530 02 Pardubice 2, podala **Správa a údržba silnic Pardubického kraje, IČO 00085031, Doubravice č.p. 98, 533 53 Pardubice 19.**

S ohledem na skutečnost, že po vydání souhlasu vodoprávního úřadu bude ze strany stavebního úřadu příslušného k umístění, případně povolení výše uvedené stavby vedeno řízení, jehož výsledkem bude vydání meritorního rozhodnutí, bude souhlas vodoprávního úřadu vydáván v souladu s § 104 odst. 9 vodního zákona a § 149 odst. 1 správního řádu formou závazného stanoviska.

Součástí stavby je objekt „SO 201 – Most ev.č. 337 73 – 1 Ležáky“ na pozemcích parc. č. 467, 468/2, 468/3, 972/1, 981 v katastrálním území Louka u Vrbatova Kostelce a parc.č. 1111/1, 1111/2, 1371/2, 1385/2 v katastrálním území Miřetice u Nasavrky. Je navržena rekonstrukce stávajícího mostního objektu přes vodní tok Ležák (IDVT 10100169).

Vzhledem k umístění stavby jsou k vydání souhlasu dle § 17 odst. 1 písm. a) vodního zákona místně příslušné vodoprávní úřady Městský úřad Chrudim a Městský úřad Hlinsko. V souladu s ustanovením § 11 zákona č. 500/2004 Sb., správní řád, ve znění pozdějších předpisů se uvedené vodoprávní úřady dohodly, že řízení povede vodoprávní úřad Městský úřad Hlinsko.

Ing. Ivo Rychnovský  
vedoucí Odboru životního prostředí

Obdrží:

PRODIN a.s., IDDS: wrjftqq

## Přijatá zpráva - Detail zprávy

**Předmět:** sdělení: Oprava silnice III/337 73 Miřetice - Dřeveš  
**ID zprávy:** 839425180  
**Typ zprávy:** Datová zpráva  
**Datum a čas dodání:** 5.11.2020 v 11:01:31  
**Datum a čas doručení:** 5.11.2020 v 11:06:55

---

**Odesílatel:** Město Chrudim, Resselovo náměstí 77, 53701 Chrudim, CZ  
**ID schránky:** 3y8b2pi  
**Typ schránky:** OVM

---

**Zmocnění:** 0 / 0  
**Odstavec:** Nezařadeno  
**Naše číslo jednací:** CR 063539/2020  
**Naše spisová značka:** Spis.zn. CR 062551/2020/2  
**Vaše číslo jednací:** Nezařadeno  
**Vaše spisová značka:** Nezařadeno  
**K rukám:** Nezařadeno  
**Do vlastních rukou:** Ne  
**Doručení fikcí zakázáno:** Ne

---

### Přílohy:

2020-062551.pdf (127,72 kB)

---



# Městský úřad Hlinsko

Poděbradovo náměstí 1, 539 23 Hlinsko

## Odbor životního prostředí

Adresa pracoviště: Adámkova třída 554, 539 01 Hlinsko



Váš dopis ze dne: 27. 10. 2020

Vaše značka:

Č.j.: HI 72384/2020/OŽP

Spisová značka: S-OŽP/OH-111/2020

Spis. znak – skart. znak/lhůta: 249.7/V5

Opráv. úřed. osoba: Ing. Ivana Kopecká

Tel.: 469 326 155

E – mail: kopecka@hlinsko.cz

Počet listů/příloh: 1/0

V Hlinsku dne: 25. 11. 2020

PRODIN a.s.

K Vápence 2745

530 02 Pardubice

### ZÁVAZNÉ STANOVISKO

Městský úřad Hlinsko, odbor životního prostředí jako věcně příslušný orgán dle ust. § 79 odst. 4 zákona č. 185/2001 Sb., o odpadech a o změně některých dalších zákonů, ve znění pozdějších předpisů (dále jen zákon o odpadech) a podle ustanovení § 149 odst. 1 zákona č. 500/2004 Sb., správní řád v platném znění, vydává:

#### souhlasné závazné stanovisko

ke společnému povolení stavby

#### Oprava silnice III/337 73 Miřetice - Dřeveš

(k.ú. Miřetice u Nasavrk, k.ú. Tisovec, investor: SÚS PK)

Jedná se o opravu silnice III/337 73, v úseku křiž. II/337 v obci Miřetice a končí u čerpací stanice v obci Dřeveš. V řešeném úseku dojde k vyfrézování stávajícího krytu, sanaci podkladních vrstev krajů vozovky v šířce 1,0 m, recyklaci komunikace v celé šířce vozovky a nabalení nových krytových vrstev. Dále dojde k výměně či doplnění betonových silničních obrub z důvodů zajištění odvodnění komunikace. Součástí opravy je i reprofilace stávajících příkopů, výměna či doplnění čel podélných propustků, kompletní výměna příčných propustků pod komunikací, doplnění silničních ocelových svodidel a oprava silničního mostu v obci Ležáky.

#### Podmínky závazného stanoviska:

1. Se všemi demoličními a stavebními odpady bude nakládáno v souladu se zákonem o odpadech, a v souladu s Metodickým návodem odboru odpadů pro řízení vzniku stavebních a demoličních odpadů a pro nakládání s nimi (srpen 2018).
2. Odpady budou **tříděny dle druhů a kategorií** (ostatní, nebezpečné) v souladu s vyhl. č. 93/2016 Sb. o Katalogu odpadů, je nutné zabránit míšení odpadů kategorie ostatní a kategorie nebezpečný.
3. Odpady budou **zabezpečeny** (před nežádoucím znehodnocením, odcizením, únikem) v souladu se zákonem a **předávány k využití nebo odstranění (v souladu s hierarchií způsobů nakládání s odpady) pouze osobám oprávněným k jejich převzetí** (dle zákona o odpadech). Dále musí původce plnit veškeré povinnosti, které mu výše uvedený zákon ukládá (§ 16 např. vedení evidence).

#### Adresa:

Městský úřad Hlinsko  
Poděbradovo náměstí 1  
539 23 Hlinsko

#### Kontaktní údaje:

ID DS: k4hby3r  
Tel: 469 315 300  
El. podatel.: e-podatelna@hlinsko.cz  
E-mail: mesto@hlinsko.cz

#### Bankovní spojení:

Komerční banka, a.s.  
19-0000623531/0100  
IČ: 00270059  
DIČ: CZ00270059

Elektronický podpis - 25.11.2020  
Certifikát autora podpisu :  
Jméno : Ivana Kopecká  
Vydal : PostSignum Qualified C...  
Platnost do : 18.1.2021 14:50:21-000 +01:00

Stra

4. Jestliže bude vybouraný stavební výrobek použit opět jako stavební výrobek v místě stavby nebo na jiné stavbě k původnímu účelu, nestává se odpadem. **Podmínkou je, že použité stavební výrobky jsou pro další použití bezpečné – např. nejsou znečištěny škodlivinami.**
5. Odpady vznikající ze základních minerálních stavebních materiálů je vhodné, v případě, že je není možné využít jako celek k jejich původnímu účelu využívat nebo odstraňovat, až po jejich úpravě (drcení, třídění) v zařízeních k tomu určených (recyklačních linkách – mobilních zařízeních). Mobilní zařízení k úpravě demoličních odpadů, před jejich dalším využitím nebo odstraněním, musí být provozováno na základě souhlasu příslušného správního úřadu.
6. **S asfaltovými směsmi bude nakládáno** v souladu se zákonem o odpadech a **v souladu s vyhl. č. 130/2019 Sb.**, o kritériích, při jejichž splnění je asfaltová směs vedlejším produktem nebo přestává být odpadem.
7. Nakládání s vytěženou zeminou musí probíhat v souladu se zákonem č. 185/2001 Sb., o odpadech v platném znění – zejména § 2 a § 3 a dále s jeho prováděcí vyhláškou č. 294/2005 Sb., - zejména § 12. Upozorňuji, že dle § 2 odst. 3) zákona o odpadech se tento zákon nevztahuje na nakládání s nekontaminovanou zeminou a jiným přírodním materiálem vytěženým během stavební činnosti, pokud je zajištěno, že materiál bude použit ve svém přirozeném stavu pro účely stavby na místě, na kterém byl vytěžen.

### Odůvodnění

Městský úřad Hlinsko, odbor životního prostředí, obdržel dne 27. 10. 2020 žádost společnosti PRODIN a.s., Pardubice o vydání závazného stanoviska z hlediska nakládání s odpady podle § 79 odst. 4 zákona o odpadech.

Jedná se o opravu silnice III/337 73, v úseku křiž. II/337 v obci Miřetice a končí u čerpací stanice v obci Dřeveš. V řešeném úseku dojde k vyfrézování stávajícího krytu, sanaci podkladních vrstev krajů vozovky v šířce 1,0 m, recyklaci komunikace v celé šířce vozovky a nabalení nových krytových vrstev. Dále dojde k výměně či doplnění betonových silničních obrub z důvodů zajištění odvodnění komunikace. Součástí opravy je i reprofilace stávajících příkopů, výměna či doplnění čel podélných propustků, kompletní výměna příčných propustků pod komunikací, doplnění silničních ocelových svodidel a oprava silničního mostu v obci Ležáky.

Jako dotčený orgán podle ustanovení § 4 odst. 2 stavebního zákona a § 79 odst. 4 zákona o odpadech posoudil žádost a příložené doklady z hlediska jejich souladu s povinnostmi vyplývajícími ze zákona o odpadech a jeho prováděcích předpisů a dospěl k závěru, že akci lze realizovat za splnění podmínek, uvedených v tomto závazném stanovisku.

Obsah závazného stanoviska je závazný pro výrokovou část rozhodnutí správního orgánu.

### Poučení

Proti tomuto závaznému stanovisku, které není samostatným rozhodnutím, se nelze odvolat. Odvolání proti obsahu závazného stanoviska lze podat až po vydání samostatného správního rozhodnutí ve věci samé odvoláním proti tomuto správnímu rozhodnutí, v rámci něhož lze napadnout celé závazné stanovisko nebo jeho část.

**Ing. Ivana Kopecká**  
**vedoucí odboru ŽP**

**Adresa:**  
Městský úřad Hlinsko  
Poděbradovo náměstí 1  
539 23 Hlinsko

**Kontaktní údaje:**  
ID DS: k4hby3r  
Tel: 469 315 300  
El. podatel.: e-podatelna@hlinsko.cz  
E-mail: mesto@hlinsko.cz

**Bankovní spojení:**  
Komerční banka, a.s.  
19-0000623531/0100  
IČ: 00270059  
DIČ: CZ00270059

## Přijatá zpráva - Detail zprávy

**Předmět:** Závazné stanovisko, Miřetice, Dřeveš, oprava silnice  
**ID zprávy:** 846852784  
**Typ zprávy:** Datová zpráva  
**Datum a čas dodání:** 26.11.2020 v 7:38:33  
**Datum a čas doručení:** 26.11.2020 v 7:39:01

---

**Odesílatel:** Město Hlinsko, Poděbradovo náměstí 1, 53901 Hlinsko, CZ  
**ID schránky:** k4hby3r  
**Typ schránky:** OVM

---

**Zmocnění:** 0 / 0  
**Odstavec:** Nezařadeno  
**Naše číslo jednací:** HI 72384/2020/OŽP  
**Naše spisová značka:** S-OŽP/OH-111/2020  
**Vaše číslo jednací:** Nezařadeno  
**Vaše spisová značka:** Nezařadeno  
**K rukám:** Nezařadeno  
**Do vlastních rukou:** Ne  
**Doručení fikcí zakázáno:** Ne

---

### Přílohy:

**Miřetice, Dřeveš, oprava silnice.pdf (175,95 kB)**

---



## MĚSTSKÝ ÚŘAD CHRUDIM

Resselovo náměstí 77, 537 16 Chrudim

**Odbor životního prostředí /oddělení ekologie prostředí**

Adresa pracoviště: Pardubická 67, 537 16 Chrudim

tel.: 469 657 111, fax: 469 657 703

e-mail: [urad@chrudim-city.cz](mailto:urad@chrudim-city.cz)

<http://www.chrudim.eu>

IDDS : 3y8b2pi , IČ: 00270211

Č.j.: CR 059371/2020 OŽP/Fr  
Spis. zn.: CR 059371/2020  
Váš dopis ze dne:  
Vaše značka:  
Spis. a skart. znak a lhůta: 249.9/S5  
Počet listů: 1  
Počet příloh: 0  
  
Vyřizuje: Ing. Dana Fraňková  
Tel.: 469 657 313  
E-mail: [dana.frankova@chrudim-city.cz](mailto:dana.frankova@chrudim-city.cz)

PRODIN a. s.  
K Vápence 2745  
530 02 Pardubice  
IDDS: wrjftqq

V Chrudimi dne: 09.11.2020

### Závazné stanovisko

Městský úřad Chrudim, Odbor životního prostředí (dále jen „MěÚ Chrudim, Odbor ŽP“) jako příslušný orgán veřejné správy v oblasti odpadového hospodářství podle § 71 písm. k) zákona č. 185/2001 Sb., o odpadech a o změně některých dalších zákonů, ve znění pozdějších předpisů (dále jen „zákon o odpadech“), místně příslušný dle § 11 odst. 1 písm. b) zákona č. 500/2004 Sb., správní řád, ve znění pozdějších předpisů (dále jen „správní řád“) a orgán podle § 4 odst. 2 písm. a) zákona č. 183/2006, o územním plánování a stavebním řádu, v platném znění (dále jen „stavební zákon“) posoudil žádost o vydání závazného stanoviska z hlediska nakládání s odpady k umístění a povolení stavby „Oprava silnice III/337 73 Miřetice - Dřeveš“ v úseku v k. ú. Louka u Vrbkova Kostelce stavebníka Správa a údržba silnic Pardubického kraje, sídlem Doubravice 98, 533 53 Pardubice, IČ 00085031, zastoupeného zpracovatelem projektové dokumentace společností PRODIN a. s., sídlem K Vápence 2745, 530 02 Pardubice, IČ 252 92 161, a po shromáždění podkladů vydává v souladu s ustanovením § 79 odst. 4 a odst. 5 zákona o odpadech a § 149 správního řádu

### **souhlasné závazné stanovisko**

**z hlediska nakládání s odpady k umístění a povolení stavby „Oprava silnice III/337 73 Miřetice - Dřeveš“ v úseku v k. ú. Louka u Vrbkova Kostelce**

### **Odůvodnění**

MěÚ Chrudim, Odbor ŽP obdržel dne 12. 10. 2020 žádost zpracovatele projektové dokumentace společnosti PRODIN a. s., sídlem K Vápence 2745, 530 02 Pardubice, IČ 252 92 161, zastupující stavebníka Správa a údržba silnic Pardubického kraje, sídlem Doubravice 98, 533 53 Pardubice, IČ 00085031, o vydání závazného stanoviska v souladu s § 79 odst. 4 a odst. 5 zákona o odpadech, § 149 správního řádu a podle § 4 odst. 2 písm. a) stavebního zákona z hlediska nakládání s odpady k umístění a povolení stavby „Oprava silnice III/337 73 Miřetice - Dřeveš“ v k. ú. Miřetice u Nasavrku, Louka u Vrbkova Kostelce a Tisovec (stanovisko se týká pouze správního obvodu MěÚ Chrudim, tj. k. ú. Louka u Vrbkova Kostelce). K záměru vydal MěÚ Chrudim, Odbor ŽP č.j.: CR 059367/2020 OŽP/Ry z 5.11.2020 souhrnné stanovisko a mj. požadoval doplnění z hlediska nakládání s odpady. Dokumentace byla dne 5. 11. 2020 doplněna o požadované údaje.

Jedná se o opravu stávající silnice III/33773 v úseku od křižovatky II/337 v obci Miřetice k čerpací stanici v Dřeveši v celkové délce 3,280 km. V řešeném úseku dojde k vyfrézování stávajícího krytu, sanaci

podkladních vrstev a pokládce nových povrchů z asfaltobetonu. Odvodnění komunikace je zajištěno příčným a podélným sklonem. Oprava dále zahrnuje odstranění nánosů a naplavenin z příkopů, sanaci okrajů, doplnění a výměnu obrub, propustků i svodidel, opravu silničního mostu v Ležákách, vodorovné i svislé dopravní značení. Důvodem k provedení opravy je nevyhovující technický stav vozovky.

Jako podklad pro vydání závazného stanovisko sloužila předložená projektová dokumentace, zejména textová část „Technická zpráva“, která řešila v přiměřeném rozsahu avšak spíše v obecné rovině popisem některých povinností původce odpadů způsob nakládání se vznikajícími stavebními odpady.

Dále byla předložena část dokumentace „Průzkum konstrukce a podloží vozovky; Stanovení polycyklických aromatických uhlovodíků“.

Dokumentace obsahovala přehled vznikajících stavebních odpadů, zařazených dle vyhl. č. 93/2016 Sb., o Katalogu odpadů, odhad jejich množství, a stručný popis nakládání s nimi. Vznikat bude především odpad č. 170101 – Beton (prefabrikáty), z frézování vozovky se připouští možný výskyt odpadu č. 170301 – Asfaltové směsi obsahující dehet, dále č. 170302 – Asfaltové směsi neuvedené pod č. 170301, kategorie „O“ (bez dehtu), dále bude v důsledku zemních prací, čištění příkopů a vytěžení podkladních vrstev vznikat odpad č. 170504 – Zemina a kamení. Odhadem vznikne cca 1610 m<sup>3</sup> odpadu s obsahem asfaltu (asfaltový beton) a 1920 m<sup>3</sup> zeminy. Penetrační makadam bude ponechán v konstrukčních vrstvách a zrecyklován. S odpady bude nakládáno v souladu se zákonem o odpadech. Za nakládání s odpady v souladu se zákonem o odpadech je zodpovědný dodavatel stavby.

Na základě provedeného průzkumu konstrukce vozovky (14 jádrových vývrtů a 3 kopané sondy v řešeném úseku) a stanovení obsahu polycyklických aromatických uhlovodíků v asfaltových vrstvách dle vyhl. č. 130/2019 Sb. bylo doloženo, že **všechny odebrané vzorky asfaltových směsí lze dle obsahu PAU nižšího než 12 mg/kg zařadit do třídy ZAS-T1.**

Žádost byla posouzena z hlediska jejího souladu s povinnostmi vyplývajícími ze zákona o odpadech a jeho prováděcích právních předpisů. Po zvážení všech skutečností nebyl dostatečně závažný důvod pro nevydání souhlasného stanoviska z hlediska nakládání s odpady k výše uvedené stavbě. Závazné stanovisko je vydáváno s podmínkami.

Závazné stanovisko dle § 149 odst. 1 správního řádu není samostatným rozhodnutím ve správním řízení, jeho obsah je závazný pro výrokovou část rozhodnutí správního orgánu.

Toto závazné stanovisko nenahrazuje stanoviska a vyjádření Odboru životního prostředí Městského úřadu Chrudim jako obecního úřadu obce s rozšířenou působností podle ostatních právních předpisů z oblasti životního prostředí.

## Poučení

Proti tomuto závaznému stanovisku se nelze samostatně odvolat, jeho obsah lze napadnout pouze v rámci odvolání ve věci samé. Opravné prostředky lze proti němu uplatnit pouze v režimu ustanovení § 149 odst. 4, 5 a 6 správního řádu.

**Ing. Ivo Rychnovský**  
vedoucí Odboru životního prostředí

## Přijatá zpráva - Detail zprávy

**Předmět:** Závaz. stanovisko, odpady: Oprava silnice III/33773 Miřetice - Dřeveš, k.ú. Louka u V.Kostelce, SÚS  
**ID zprávy:** 841908359  
**Typ zprávy:** Datová zpráva  
**Datum a čas dodání:** 11.11.2020 v 11:00:59  
**Datum a čas doručení:** 11.11.2020 v 13:32:35

---

**Odesílatel:** Město Chrudim, Resselovo náměstí 77, 53701 Chrudim, CZ  
**ID schránky:** 3y8b2pi  
**Typ schránky:** OVM

---

**Zmocnění:** 0 / 0  
**Odstavec:** Nežadáno  
**Naše číslo jednací:** CR 059371/2020  
**Naše spisová značka:** Spis.zn. CR 059371/2020  
**Vaše číslo jednací:** Nežadáno  
**Vaše spisová značka:** Nežadáno  
**K rukám:** Nežadáno  
**Do vlastních rukou:** Ne  
**Doručení fikcí zakázáno:** Ne

---

### Přílohy:

III-33773Miretice-Dreves\_-\_SUS\_PRODIN\_.pdf (661,51 kB)

---





# Městský úřad Hlinsko

Poděbradovo náměstí 1, 539 23 Hlinsko

## Odbor životního prostředí

Adresa pracoviště: Adámkova třída 554, 539 23 Hlinsko

Váš dopis ze dne: 29. 9. 2020

Vaše značka:

Č.j.: HL 65661/2020/OŽP

Spisová značka: S-OŽP/ZP-217/2020

Spis. znak – skart. znak/lhůta: 200/V5

Opráv. úřed. osoba: Bc. Jana Kopecká, Ing. Ivana Kopecká

Tel.: 469 326 151, 469 326 155

E – mail: kopecka.jana@hlinsko.cz

Počet listů/příloh: 2/0

V Hlinsku dne: 26. 10. 2020

PRODIN a.s.

K Vápence 2745

530 02 Pardubice

IDDS: wrjftqq

### Oprava silnice III/337 73 Miřetice - Dřeveš

(k.ú. Miřetice u Nasavrku, p.č.1385/1, 1/2, 2, 1340, 984, 985/2, 981, 980, 960/4, 971, 960/5, 1006/1, 1007, 1366/3, 1037/1, 1366/1, 1366/2, 1345/6, 1345/3, 1072, 1082, 1071/8, 1100, 1124/2, 1109, 1110, 1374/1, 1385/2, 1111/1, 1371/2, 1111/2, st. 1, st. 129, k.ú. Tisovec, p.č. 1958, 1180/2, 1872/1, 1181, 1098/68, 1098/105, 1178, 1186/1, 1960, 1172, 1170/1, 1109/1, 1111/3, 1111/1, 1107/16, 1852/2, 1107/5, 1893/4, 1953/8, 1953/23, 1594/24, investor: SÚS PK)

Městský úřad v Hlinsku, odbor životního prostředí obdržel dne 29. 9. 2020 žádost o vyjádření k projektové dokumentaci pro společné řízení na výše uvedenou akci. Jedná se o opravu silnice III/337 73, v úseku křiž. II/337 v obci Miřetice a končí u čerpací stanice v obci Dřeveš. V řešeném úseku dojde k vyfrézování stávajícího krytu, sanaci podkladních vrstev krajů vozovky v šířce 1,0 m, recyklaci komunikace v celé šířce vozovky a nabalení nových krytových vrstev. Dále dojde k výměně či doplnění betonových silničních obrub z důvodů zajištění odvodnění komunikace. Součástí opravy je i reprofilace stávajících příkopů, výměna či doplnění čel podélných propustků, kompletní výměna příčných propustků pod komunikací, doplnění silničních ocelových svodidel a oprava silničního mostu v obci Ležáky. Délka úseku je 3 280 m. Stavba bude rozdělena do 4 stavebních objektů (SO 101 – SO 103 a SO 201). S odpady vzniklými při výstavbě bude naloženo v souladu s platnou legislativou.

**Odbor životního prostředí Městského úřadu Hlinsko vydává k akci:**

### „Oprava silnice III/337 73 Miřetice - Dřeveš

(k.ú. Miřetice u Nasavrku, p.č.1385/1, 1/2, 2, 1340, 984, 985/2, 981, 980, 960/4, 971, 960/5, 1006/1, 1007, 1366/3, 1037/1, 1366/1, 1366/2, 1345/6, 1345/3, 1072, 1082, 1071/8, 1100, 1124/2, 1109, 1110, 1374/1, 1385/2, 1111/1, 1371/2, 1111/2, st. 1, st. 129, k.ú. Tisovec, p.č. 1958, 1180/2, 1872/1, 1181, 1098/68, 1098/105, 1178, 1186/1, 1960, 1172, 1170/1, 1109/1, 1111/3, 1111/1, 1107/16, 1852/2, 1107/5, 1893/4, 1953/8, 1953/23, 1594/24, investor: SÚS PK)“ následující:

**Adresa:**

Městský úřad Hlinsko  
Poděbradovo náměstí 1  
539 23 Hlinsko

**Kontaktní údaje:**

ID DS: k4hby3r  
Tel: 469 315 300  
El. podatel.: e-podatelna@hlinsko.cz  
E-mail: mesto@hlinsko.cz

**Bankovní spojení:**

Komerční banka, a.s.  
19-0000623531/0100  
IČ: 00270059  
DIČ: CZ00270059

strana 1 (celkem 4)

**Odpadové hospodářství: Vyjádření dle § 79 odst. 4 zákona č. 185/2001 Sb., o odpadech, v platném znění:**

Na výše uvedenou akci bude vedeno správní řízení dle stavebního zákona, proto na základě samostatné žádosti (investora nebo projektanta) bude orgán odpadového hospodářství MÚ Hlinsko podle § 79 odst. 4 zákona o odpadech vydávat závazné stanovisko z hlediska nakládání s odpady. Toto stanovisko bude sloužit jako podklad pro vydání rozhodnutí podle stavebního zákona.

**Ochrana ovzduší: Podle § 11, odst.3 zákona č. 201/2012 Sb., o ochraně ovzduší v platném znění vydáváme toto vyjádření:**

V rámci stavební činnosti je nutné zaměřit se v maximální možné míře na vyloučení vnášení tuhých znečišťujících látek do ovzduší v souladu se zákonem o ochraně ovzduší. Ke snižování emisí prašnosti lze realizovat opatření stanovené v Metodice MŽP pro stanovení opatření ke snížení vlivů stavební činnosti na imisní zatížení částicemi PM<sub>10</sub>, které jsou prakticky dosažitelná, tj. na všech místech a při operacích, kde dochází k emisím TZL do ovzduší. V průběhu výstavby komunikace a s ohledem na technické možnosti budou činněna opatření tak, aby nedocházelo k úniku částic do ovzduší (např. skrápění odpadu ze stavby, vodní clony, odprašovací nebo mlžící zařízení, odsávání, případně zakrytování). Při zvýšené rychlosti větru omezit stavební činnosti s vysokou prašností. Při dodržení výše uvedeného nemáme k akci námitek.

**Vodní hospodářství: Vyjádření dle § 18 zákona č. 254/2001 Sb., o vodách (dále jen „vodní zákon“) v platném znění:**

Před zahájením prací bude vyžádáno stanovisko správce vodního toku (Lesy ČR s. p.), které bude v průběhu prací plně respektováno a vodoprávnímu úřadu v Hlinsku bude podána žádost (na předepsaném tiskopise) o vydání souhlasu v souladu s ustanovením § 17 vodního zákona.

Při úpravách stávajících propustků požadujeme zachovat jejich stávající průtočný profil, popř. realizovat propustky kapacitnější. Obnovované trasy odvodnění (reprofilace příkopu, vyústění a vsakování v terénu) nesmí po dokončení prací z dlouhodobého hlediska a při zvýšeném soustředěném průtoku vody v příkopech negativně ovlivňovat své okolí odvádějící vodou.

V souvislosti s navrženou akcí upozorňujeme na skutečnost, že v pozemcích dotčených stavbou, popř. v jejich blízkosti existují stávající inženýrské sítě – veřejný vodovod a veřejná kanalizace. Z tohoto důvodu je nutné požádat před započítím stavby o písemné stanovisko provozovatele těchto inženýrských sítí (vodovod - Vodárenská společnost Chrudim, a.s., kanalizace – Obec Miřetice), kteří ve svých vyjádřeních stanoví případné podmínky a požadavky související s křížením popř. souběhem s jeho sítěmi.

Při realizaci navržené akce požadujeme v dotčeném území postupovat tak, aby používáním stavebních mechanismů a náradí nedošlo k ohrožení kvality podzemních a povrchových vod (ve smyslu § 39 vodního zákona), a to zejména látkami ropného původu (nafta, mazací oleje atd.).

Za dodržení výše uvedených podmínek nemáme k navržené akci (dle předložené projektové dokumentace) další připomínky a souhlasíme s její realizací.

**Adresa:**

Městský úřad Hlinsko  
Poděbradovo náměstí 1  
539 23 Hlinsko

**Kontaktní údaje:**

ID DS: k4hby3r  
Tel: 469 315 300  
El. podatel.: e-podatelna@hlinsko.cz  
E-mail: mesto@hlinsko.cz

**Bankovní spojení:**

Komerční banka, a.s.  
19-0000623531/0100  
IČ: 00270059  
DIČ: CZ00270059

### **Ochrana zemědělského půdního fondu:**

Pokud bude navrhovaná oprava řešena na zemědělských pozemcích, musí investor požádat orgán ochrany zemědělského půdního fondu před vydáním rozhodnutí vydaného podle zvláštních předpisů (zákona č. 183/2006 Sb. ve znění pozdějších předpisů) o vydání souhlasu s odnětím půdy ze zemědělského půdního fondu podle ustanovení § 9 zákona č. 334/1992 Sb., o ochraně zemědělského půdního fondu, ve znění pozdějších předpisů.

### **Ochrana přírody:**

Pokud se v dotčeném území nacházejí stávající dřeviny, tak ty musí být ponechány a jejich kořenové části nepoškozeny. V průběhu výstavby musí být stávající dřeviny zabezpečeny před poškozením v souladu s ČSN 83 9061 z 2/2006 - "Technologie vegetačních úprav v krajině - Ochrana stromů, porostů a vegetačních ploch při stavebních pracích" – mj. musí být chráněny proti mechanickému poškození (např. pohmoždění a rozdrásání kůry, dřeva a kořenů, poškození koruny) vozidly, stavebními stroji... Hloubené výkopy se nesmí provádět v kořenovém prostoru. Pokud se tomu nelze v jednotlivých případech vyhnout, musí být výkop prováděn ručně nebo odsávací technikou. Nejmenší odstup od paty kmene musí být čtyřnásobek obvodu kmene ve výšce 1 m, nejméně však 2,5 m. V případě nutnosti kácení dřevin, k němuž je potřeba povolení, musí vlastník pozemku nebo nájemce se souhlasem vlastníka pozemku **podat žádost o povolení k pokácení dřevin rostoucích mimo les** a to na Obecní úřad Mířetice u Nasavrk či na Obecní úřad Tisovec (podle katastrálního území), které jsou příslušné podle ustanovení § 76 odst. 1 písm. a) zákona o ochraně přírody, a tyto požadované dřeviny musí být povoleny k pokácení podle ustanovení § 8 odst. 1 zákona o ochraně přírody a to ještě před započítím zemních prací. Jinak bez připomínek.

**Státní správa lesů:** Vyjádření dle ust. § 48 odst. 3 zákona č. 289/1995 Sb. O lesích a o změně a doplnění některých zákonů, v platném znění (dále jen „lesní zákon“):

Dle předloženého projektu bude plánovanou stavbou dotčeno ochranné 50m pásmo lesa tvořeného pozemky určenými určeným k plnění funkcí lesa p.č. 482/1 v k.ú. Louka u Vrbatova Kostelce a dále pozemky p.č. 1186/1, 1186/2, 1102, 1101/2, 1104, 1164, 1105/1, 1107/26 a 1107/25, všechny v k.ú. Tisovec.

K předmětné akci orgán státní správy lesů MÚ Hlinsko vydal samostatné závazné stanovisko č.j. Hl 66602/2020/OŽP ze dne 23. 10. 2020.

V rámci uvedené stavby je MÚ Hlinsko místně příslušným orgánem státní správy lesů v katastrálním území Mířetice u Nasavrk a Tisovec. Katastrální území Louka u Vrbatova Kostelce náleží do správního obvodu MÚ Chrudim.

**Adresa:**  
Městský úřad Hlinsko  
Poděbradovo náměstí 1  
539 23 Hlinsko

**Kontaktní údaje:**  
ID DS: k4hby3r  
Tel: 469 315 300  
El. podatel.: e-podateln@hlinsko.cz  
E-mail: mesto@hlinsko.cz

**Bankovní spojení:**  
Komerční banka, a.s.  
19-0000623531/0100  
IČ: 00270059  
DIČ: CZ00270059

**Státní správa myslivosti: Vyjádření dle ust. § 60 zákona č. 449/2001 Sb., o myslivosti, v platném znění (dále jen „zákon o myslivosti“):**

V opravovaném úseku silnice vedou migrační trasy volně žijící zvěře. V těchto místech může zejména za snížené viditelnosti docházet ke střetům zvěře s vozidly. Z tohoto důvodu požadujeme navržení zabezpečení silnice proti pohybu zvěře po komunikaci při průjezdu vozidel např. instalací odrazek proti zvěři [bezpečnostní ochranné zařízení umístěné na okraji komunikace (např. na směrové sloupky) a odrážející světlo z reflektorů projíždějícího vozidla převážně kolmo k ose komunikace]. **Instalované zabezpečení musí být následně správcem silnice udržováno ve funkčním provozuschopném stavu.**

**Toto vyjádření je platné pro katastrální území obce s rozšířenou působností MÚ Hlinsko.**

**Výše uvedená vyjádření mají informativní charakter a poskytují údaje pro investora, popř. pro stavební úřad, jak ve věci dále postupovat a zda je nutné si zajistit vydání konkrétních závazných stanovisek nebo jiných správních rozhodnutí.**

Jako podkladů pro toto vyjádření bylo použito stanovisek úseků odboru životního prostředí: odpadové hospodářství (Ing. Ivana Kopecká), ochrana ovzduší (Andrea Boguajová DiS.), vodní hospodářství (Bc. Hana Kroužilová), ZPF a ochrana přírody (Světla Vlková), SSL a SSM (Ing. Petr Uher).

**Ing. Ivana Kopecká**  
**vedoucí odboru ŽP**

**Na vědomí: Stavební úřad v Hlinsku**

**Adresa:**  
Městský úřad Hlinsko  
Poděbradovo náměstí 1  
539 23 Hlinsko

**Kontaktní údaje:**  
ID DS: k4hby3r  
Tel: 469 315 300  
El. podatel.: e-podatelna@hlinsko.cz  
E-mail: mesto@hlinsko.cz

**Bankovní spojení:**  
Komerční banka, a.s.  
19-0000623531/0100  
IČ: 00270059  
DIČ: CZ00270059

## Přijatá zpráva - Detail zprávy

**Předmět:** Souhrnné vyjádření OŽP - Oprava silnice III/337 73 Miřetice - Dřeveš(k.ú. Miřetice u Nasavrk, p.č138  
**ID zprávy:** 836064274  
**Typ zprávy:** Datová zpráva  
**Datum a čas dodání:** 27.10.2020 v 7:07:43  
**Datum a čas doručení:** 27.10.2020 v 7:08:52

---

**Odesílatel:** Město Hlinsko, Poděbradovo náměstí 1, 53901 Hlinsko, CZ  
**ID schránky:** k4hby3r  
**Typ schránky:** OVM

---

**Zmocnění:** 0 / 0  
**Odstavec:** Nezařadeno  
**Naše číslo jednací:** HI 65661/2020/OŽP  
**Naše spisová značka:** S-OŽP/ZP-217/2020  
**Vaše číslo jednací:** Nezařadeno  
**Vaše spisová značka:** Nezařadeno  
**K rukám:** Nezařadeno  
**Do vlastních rukou:** Ne  
**Doručení fikcí zakázáno:** Ne

---

### Přílohy:

Miřetice\_Oprava silnice III-33773 Miřetice-Dřeveš\_SÚS PK.pdf (216,52 kB)

---



## MĚSTSKÝ ÚŘAD CHRUDIM

Resselovo náměstí 77, 537 16 Chrudim

Odbor životního prostředí

Adresa pracoviště: Pardubická 67, 537 16 Chrudim

tel.: 469 657 111, fax: 469 657 703

e-mail: [urad@chrudim-city.cz](mailto:urad@chrudim-city.cz)

<http://www.chrudim.eu>

IDDS : 3y8b2pi , IČ: 00270211

Č.j.: CR 059367/2020 OŽP/Ry  
Spis. zn.: CR 059367/2020  
Váš dopis ze dne: 14.10.2020  
Vaše značka:  
Spis. a skart. znak a lhůta: 246.6/V5  
Počet listů: 1  
Počet příloh: 0  
Vyřizuje: Ing. Ivo Rychnovský  
Tel.: 469 657 300/469 657 703  
E-mail: [ivo.rychnovsky@chrudim-city.cz](mailto:ivo.rychnovsky@chrudim-city.cz)  
V Chrudimi dne: 5.11.2020

PRODIN a.s.  
K Vápence 2745  
530 02 Pardubice

### **Stanovisko Odboru životního prostředí k projektové dokumentaci ke společnému řízení na akci: „Oprava silnice III/37773 Miřetice - Dřeveš, k. ú. Miřetice u Nasavrk, Louka u Vrbatova Kostelce a Tisovec“**

Městský úřad Chrudim, Odbor životního prostředí obdržel dne 14. 10. 2020 žádost o vyjádření k výše uvedené akci (investorem je Správa a údržba silnic Pardubického kraje, Doubravice 98, 533 53 Pardubice). Jedná se o opravu stávající silnice III/37773 v úseku od křižovatky II/337 v obci Miřetice k čerpací stanici v Dřeveši v celkové délce 3,280 km. V řešeném úseku dojde k vyfrézování stávajícího krytu, sanaci podkladních vrstev a pokládce nových povrchů z asfaltobetonu. Odvodnění komunikace je zajištěno příčným a podélným sklonem. Oprava dále zahrnuje odstranění nánosů a naplavenin z příkopů, sanaci okrajů, doplnění a výměnu obrub, propustků i svodidel, opravu silničního mostu v Ležákách, vodorovné i svislé dopravní značení. Důvodem k provedení opravy je nevyhovující technický stav vozovky. Toto stanovisko se týká pouze správního obvodu MěÚ Chrudim, tj. k. ú. Louka u Vrbatova Kostelce.

**K výše uvedené akci vydáváme následující stanovisko:**

#### **Oddělení ochrana přírody:**

**Ochrana přírody:** Nebudou dotčeny významné krajinné prvky, územní systém ekologické stability ani krajinný ráz. V předložené dokumentaci je dostatečně popsán způsob ochrany dřevin při provádění stavby. Z těchto důvodů konstatujeme, že záměr je z hlediska zájmů ochrany přírody možný.

**Ochrana ZPF:** Ke stavbě je nutný souhlas k odnětí půdy podle § 9 odst. 1 zákona č. 334/1992 Sb., o ochraně zemědělského půdního fondu, ve znění pozdějších předpisů (dále jen zákona). Souhlas k odnětí půdy vydá Odbor životního prostředí Městského úřadu Chrudim na základě samostatné žádosti doplněné přílohami podle § 9 odst. 6 zákona.

**Státní správa lesů:** Stanovisko bylo vydáno 21. 10. 2020.

**Oddělení ekologie prostředí:** Ke stavbě bude po doplnění samostatné žádosti (chybějící bilance stavebních a demoličních odpadů, průzkum konstrukce a podloží vozovky) vydáno závazné stanovisko dle § 79 odst. 4 zákona č. 185/2001 Sb., o odpadech, ve znění pozdějších předpisů.

**Oddělení vodního hospodářství:** Součástí stavby je rekonstrukce stávajícího mostního objektu přes vodní tok Ležák (IDVT 10100169). Z tohoto důvodu vyžaduje záměr souhlas vodoprávního úřadu dle § 17 odst. 1 písm. a) vodního zákona č. 254/2001 Sb., o vodách a o změně některých zákonů (vodní zákon), ve znění pozdějších předpisů.

Žádost o udělení souhlasu dle § 17 odst. 1 písm. a) vodního zákona obdržel vodoprávní úřad Městský úřad Chrudim dne 29. 10. 2020.

Objekt „SO 201 – Most ev.č. 337 73 – 1 Ležáky“ bude umístěn na pozemcích parc. č. 467, 468/2, 468/3, 972/1, 981 v katastrálním území Louka u Vrbatova Kostelce a parc.č. 1111/1, 1111/2, 1371/2, 1385/2 v katastrálním území Miřetice u Nasavrk. Vzhledem k umístění stavby mostu jsou k vydání souhlasu dle § 17

odst. 1 písm. a) vodního zákona místně příslušné 2 vodoprávní úřady (Městský úřad Chrudim a Městský úřad Hlinsko). V souladu s ustanovením § 11 zákona č. 500/2004 Sb., správní řád, ve znění pozdějších předpisů se uvedené vodoprávní úřady dohodly, že řízení o udělení souhlasu povede vodoprávní úřad **Městský úřad Hlinsko**.

*Jako podkladů pro toto vyjádření bylo použito stanovisek úseků odboru ŽP: ochrana přírody (Ing. F. Kodrlik), Státní správa lesů a ochrana zemědělského půdního fondu (Ing. P. Štěpánek), ekologie prostředí (Ing. D. Fraňková), vodní hospodářství (Ing. I. Rusňáková).*

**Ing. Ivo Rychnovský**  
vedoucí odboru životního prostředí

## Přijatá zpráva - Detail zprávy

**Předmět:** odpověď- Oprava silnice III/337 73 Miřetice - Dřeveš  
**ID zprávy:** 847826525  
**Typ zprávy:** Datová zpráva  
**Datum a čas dodání:** 30.11.2020 v 11:00:42  
**Datum a čas doručení:** 30.11.2020 v 11:14:53

---

**Odesílatel:** Město Chrudim, Resselovo náměstí 77, 53701 Chrudim, CZ  
**ID schránky:** 3y8b2pi  
**Typ schránky:** OVM

---

**Zmocnění:** 0 / 0  
**Odstavec:** Nezařadeno  
**Naše číslo jednací:** CR 059367/2020  
**Naše spisová značka:** Spis.zn. CR 059367/2020  
**Vaše číslo jednací:** Nezařadeno  
**Vaše spisová značka:** Nezařadeno  
**K rukám:** Nezařadeno  
**Do vlastních rukou:** Ne  
**Doručení fikcí zakázáno:** Ne

---

### Přílohy:

59367.pdf (649,92 kB)

---





# Městský úřad Hlinsko

Poděbradovo náměstí 1, 539 23 Hlinsko

## Odbor životního prostředí

Adresa pracoviště: Adámkova třída 554, 539 23 Hlinsko

Váš dopis ze dne: 2. 10. 2020

Vaše značka:

Č.j.: Hl 66602/2020/OŽP

Spisová značka: S-OŽP/L-57/2020

Spis. znak - skart. znak/lhůta: 221.1.3. – A/5

Opráv. úřed. osoba: Ing. Uher, Ing. Kopecká

Tel.: 469 326 150

E – mail: uher@hlinsko.cz

Počet listů/příloh: 2/0

V Hlinsku dne: 23. 10. 2020

Dle rozdělovníku

## ZÁVAZNÉ STANOVISKO

Městský úřad Hlinsko, jako orgán státní správy lesů, věcně příslušný dle ust. § 47 odst. 1 písm. a) a ust. § 48 odst. 2 písm. c) zákona č. 289/1995 Sb., o lesích a o změně a doplnění některých zákonů, v platném znění (dále jen „lesní zákon“), a místně příslušný podle ust. § 11 odst. 1 písm. b) zákona č. 500/2004 Sb., správní řád, v platném znění (dále jen „správní řád“),

### uděluje

tímto v řízení o vydání závazného stanoviska dle § 149 odst. 1 správního řádu s odvoláním na ust. § 14 odst. 2 lesního zákona, žadateli, kterým je společnost Správa a údržba silnic Pardubického kraje, IČO 00085031, se sídlem Doubravice 98, Pardubice (v řízení zastoupená společností PRODIN a.s., IČO 25292161, se sídlem K Vápence 2745, Zelené Předměstí, 530 02 Pardubice),

### souhlas

s umístěním stavby „Oprava silnice III/337 73 Miřetice – Dřeveš“ v ochranném 50 m pásmu lesa tvořeného pozemky určenými k plnění funkcí lesa p.č. 1186/1, 1186/2, 1102, 1101/2, 1104, 1164, 1105/1, 1107/26 a 1107/25, všechny v k.ú. Tisovec.

### Souhlas se uděluje za předpokladu splnění těchto podmínek:

- 1) Při stavbě bude v maximální možné míře dbáno na ochranu lesních porostů (včetně jejich kořenových systémů) i pozemků určených k plnění funkcí lesa, v souladu s lesním zákonem. Tyto pozemky ani porosty nesmí být stavební technikou poškozeny.
- 2) Nánosy z příkopů, zemina z tělesa silnice ani stavební materiál nebudou ukládány na lesní pozemky
- 3) Stávající hospodářské sjezdy na přilehlé lesní pozemky budou zachovány.

#### Adresa:

Městský úřad Hlinsko  
Poděbradovo náměstí 1  
539 23 Hlinsko

#### Kontaktní údaje:

ID DS: k4hby3r  
Tel: 469 315 300  
El. podatel.: e-podatelna@hlinsko.cz  
E-mail: mesto@hlinsko.cz

#### Bankovní spojení:

Komerční banka, a.s.  
19-0000623531/0100  
IČ: 00270059  
DIČ: CZ00270059

strana 1 (celkem 2)

Elektronický podpis - 23.10.2020

Certifikát autora podpisu :

Jméno : Ing. Petr Uher  
Vydal : PostSignum Qualified C...  
Platnost do : 9.12.2020 07:06:21-000 +01:00

- 4) Silniční příkopy a propusty opravované silnice budou vyčištěny tak, aby dešťové vody z vozovky byly svedeny pouze do stávajících odvodňovacích příkopů a nedocházelo k jejich volnému rozlivu do okolních lesních porostů.

#### **Odůvodnění:**

Městský úřad Hlinsko, Odbor životního prostředí, obdržel dne 2. 10. 2020 žádost společnosti Správa a údržba silnic Pardubického kraje, IČO 00085031, se sídlem Doubravice 98, Pardubice (v řízení zastoupena společností PRODIN a.s., IČO 25292161, se sídlem K Vápence 2745, Zelené Předměstí, 530 02 Pardubice), o vydání závazného stanoviska k umístění stavby „Oprava silnice III/337 73 Miřetice – Dřeveš“ v ochranném pásmu lesa. Přílohou žádosti je plná moc a projektová dokumentace stavby.

Jedná se o opravu silnice III. třídy III/337 73, která začíná křižovatkou s II/337 v obci Miřetice a končí u čerpací stanice v obci Dřeveš. V řešeném úseku dojde k vyfrézování stávajícího krytu, sanaci podkladních vrstev krajů vozovky v šířce 1,0 m, recyklaci komunikace v celé šířce vozovky a nabalení nových krytových vrstev. Dále dojde k výměně či doplnění betonových silničních obrub z důvodu zajištění odvodnění komunikace. Součástí opravy je i reprofilace stávajících příkopů, výměna či doplnění čel podélných propustků, kompletní výměna příčných propustků pod komunikací, doplnění silničních ocelových svodidel + oprava silničního mostu v obci Ležáky. Je navrženo nové svislé a vodorovné dopravní značení odpovídající provedeným úpravám. Investorem stavby bude žadatel.

Po seznámení se s předloženou projektovou dokumentací orgán státní správy lesů konstatoval, že stavbou bude dotčeno ochranné 50m pásmo lesa tvořeného pozemky určenými k plnění funkcí lesa p.č. 482/1 v k.ú. Louka u Vrbatova Kostelce a dále pozemky p.č. 1186/1, 1186/2, 1102, 1101/2, 1104, 1164, 1105/1, 1107/26 a 1107/25, všechny v k.ú. Tisovec.

Orgán státní správy lesů prozkoumal předložené podklady, zvážil všechny okolnosti a stanovil podmínky, při jejichž dodržení nebude mít navrhovaná stavba po dobu jejího budování ani následně při jejím užívání negativní vliv na lesy a řádné hospodaření v nich.

MÚ Hlinsko je místně příslušným orgánem státní správy lesů v katastrálním území Miřetice u Nasavrku a Tisovec. Katastrální území Louka u Vrbatova Kostelce náleží do správního obvodu MÚ Chrudim, který je kompetentní k vydání závazného stanoviska k umístění stavby v tomto katastrální území.

#### **Poučení o odvolání:**

Proti tomuto závaznému stanovisku se nelze odvolat, neboť není podle ust. § 149 správního řádu samostatným rozhodnutím. Jeho obsah je závazný pro výrokovou část rozhodnutí stavebního úřadu. Obsah závazného stanoviska lze napadnout odvoláním učiněným proti rozhodnutí příslušného stavebního úřadu.

Ing. Ivana Kopecká  
vedoucí odboru životního prostředí  
v zastoupení Ing. Petr Uher

Rozdělovník:  
PRODIN a.s., K Vápence 2745, Zelené Předměstí, 530 02 Pardubice

Na vědomí:  
Městský úřad Hlinsko, Stavební úřad, Úsek silničního hospodářství, Adámkova třída 554, 539 23 Hlinsko

Adresa:  
Městský úřad Hlinsko  
Poděbradovo náměstí 1  
539 23 Hlinsko

Kontaktní údaje:  
ID DS: k4hby3r  
Tel: 469 315 300  
El. podatel.: e-podatelna@hlinsko.cz  
E-mail: mesto@hlinsko.cz

Bankovní spojení:  
Komerční banka, a.s.  
19-0000623531/0100  
IČ: 00270059  
DIČ: CZ00270059

## Přijatá zpráva - Detail zprávy

**Předmět:** Závazné stanovisko-Oprava silnice III/337 73 - Miřetice -Dřeveš  
**ID zprávy:** 834987625  
**Typ zprávy:** Datová zpráva  
**Datum a čas dodání:** 23.10.2020 v 13:39:31  
**Datum a čas doručení:** 23.10.2020 v 14:00:30

---

**Odesílatel:** Město Hlinsko, Poděbradovo náměstí 1, 53901 Hlinsko, CZ  
**ID schránky:** k4hby3r  
**Typ schránky:** OVM

---

**Zmocnění:** 0 / 0  
**Odstavec:** Nezařadeno  
**Naše číslo jednací:** HI 66602/2020/OŽP  
**Naše spisová značka:** S-OŽP/L-57/2020  
**Vaše číslo jednací:** Nezařadeno  
**Vaše spisová značka:** Nezařadeno  
**K rukám:** Ing. Křemenáková  
**Do vlastních rukou:** Ne  
**Doručení fikcí zakázáno:** Ne

---

### Přílohy:

zavazne\_stanovisko\_Oprava\_silnice\_Miretice\_Creves.pdf (196,7 kB)

---



## MĚSTSKÝ ÚŘAD CHRUDIM

Resselovo náměstí 77, 537 16 Chrudim

Odbor životního prostředí /oddělení přírodního prostředí

Adresa pracoviště: Pardubická 67, 537 16 Chrudim

tel.: 469 657 111, fax: 469 657 703

e-mail: [urad@chrudim-city.cz](mailto:urad@chrudim-city.cz)

<http://www.chrudim.eu>

IDDS : 3y8b2pi , IČ: 00270211

Č.j.: CR 059370/2020 OŽP/Št

Spis. zn.: CR 059370/2020

Váš dopis ze dne: 12.10.2020

Vaše značka:

Spis. a skart. znak a lhůta: 221.1.3/A5

Počet listů: 1

Počet příloh: 0

dle rozdělovníku

Vyřizuje: Ing. Petr Štěpánek

Tel.: 469 657 321

E-mail: [petr.stepanek@chrudim-city.cz](mailto:petr.stepanek@chrudim-city.cz)

V Chrudimi dne: 21.10.2020

### ZÁVAZNÉ STANOVISKO

Městský úřad Chrudim, Odbor životního prostředí jako orgán státní správy lesů věcně příslušný podle § 48 odst. 2 písm. c) zákona č. 289/1995 Sb. o lesích a o změně a doplnění některých zákonů, ve znění pozdějších předpisů, (dále jen „lesní zákon“) **vydává** podle § 14 odst. 2 lesního zákona a v souladu s § 149 odst. 1 zákona č. 500/2004 Sb. správní řád, ve znění pozdějších předpisů (dále jen „správní řád“) žadateli, kterým je PRODIN a.s., IČ 25292161, se sídlem Jiráskova 169, Pardubice, toto závazné stanovisko:

Orgán státní správy lesů **souhlasí** se stavbou „Oprava silnice III/337 73 Miřetice - Dřeveš“ umístěnou mimo jiné na pozemku p.č. 981 v k.ú. Louka u Vrbatova Kostelce v ochranném pásmu lesa na lesním pozemku p.č. 482/1 v k.ú. Louka u Vrbatova Kostelce v nejbližší vzdálenosti 44 m od hranice lesního pozemku.

Toto závazné stanovisko se vydává na základě žádosti firmy PRODIN a.s., IČ 25292161, se sídlem Jiráskova 169, Pardubice, podané na Městský úřad Chrudim dne 12.10.2020, jako souhlas se stavebními pracemi v ochranném pásmu lesa. Přílohou žádosti je situace stavby.

Jedná se o opravu silnice III/337 73 Miřetice - Dřeveš umístěnou mimo jiné na pozemku p.č. 981 v k.ú. Louka u Vrbatova Kostelce zasahující do ochranného pásma lesa na lesním pozemku p.č. 482/1 v k.ú. Louka u Vrbatova Kostelce v nejbližší vzdálenosti 44 m od hranice lesního pozemku.

Výše uvedená stavba svým charakterem nebude mít negativní vliv na plnění funkcí lesa na dotčeném lesním pozemku a nedojde k narušování kořenového systému a zasahování do korun stromů. V souvislosti se stavebními pracemi nebudou poškozeny dotčené lesní porosty ani jejich kořenový systém a lesní pozemky nebudou sloužit k ukládání výkopové zeminy ani stavebního materiálu. Městský úřad Chrudim, Odbor životního prostředí jako orgán státní správy lesů se stává ve správním řízení, týkajícím se umístění nebo povolení stavby dotčeným orgánem, a vlastníci lesních pozemků, v jejichž ochranném pásmu se stavba nachází, mají statut účastníků řízení. Při nesouhlasu s tímto závazným stanoviskem mají účastníci řízení možnost odvolání proti rozhodnutí ve věci umístění nebo povolení stavby.

otisk razítka

**Ing. Ivo Rychnovský**  
vedoucí Odboru životního prostředí

Rozdělovník:

Žadatel: PRODIN a.s., Jiráskova 169, Pardubice, 530 02 (DS)

Na vědomí: Městský úřad Chrudim – stavební odbor-úsek speciální stavební úřad

## Přijatá zpráva - Detail zprávy

**Předmět:** závazné stanovisko  
**ID zprávy:** 833896890  
**Typ zprávy:** Datová zpráva  
**Datum a čas dodání:** 21.10.2020 v 11:00:27  
**Datum a čas doručení:** 21.10.2020 v 12:43:07

---

**Odesílatel:** Město Chrudim, Resselovo náměstí 77, 53701 Chrudim, CZ  
**ID schránky:** 3y8b2pi  
**Typ schránky:** OVM

---

**Zmocnění:** 0 / 0  
**Odstavec:** Nežadáno  
**Naše číslo jednací:** CR 059370/2020  
**Naše spisová značka:** Spis.zn. CR 059370/2020  
**Vaše číslo jednací:** Nežadáno  
**Vaše spisová značka:** Nežadáno  
**K rukám:** Nežadáno  
**Do vlastních rukou:** Ne  
**Doručení fikcí zakázáno:** Ne

---

### Přílohy:

**59370\_PRODIN.pdf (726,86 kB)**

---



**LESY ČESKÉ REPUBLIKY, S. P., SPRÁVA TOKŮ - OBLAST POVODÍ LABE**

Přemyslova 1106/19, Nový Hradec Králové, 500 08 Hradec Králové, tel. +420 956953111, fax +420 495262391, ost53@lesy-cr.cz, ID DS:e8jcfsn

**PRODIN a.s.**  
**K Vápence 2745**  
**Pardubice**  
**530 02**  
**ID datové schránky: wrjftqq**

VÁŠ DOPIS ZN.	ČÍSLO JEDNACÍ LCR953/007186/2020	SPISOVÁ ZNAČKA 731	DATUM 27.10.2020
VYŘIZUJE Hromádka	TELEFON 956 953 241	GSM 724 523 998	FAX E-MAIL libor.hromadka@lesy-cr.cz

Vyjádření správce drobného vodního toku  
Ležák č.h.p.: 1-03-03-082 IDVT: 10100169 ř.km 24,550  
LP Ležáku IDVT 10174050 ř.km 0,620

**Věc: „Oprava silnice III/337 73 Miřetice - Dřeveš“**

**Zpracovatel PD: PRODIN a.s., Pardubice stupeň PD: DÚR+DSP**  
**Investor: Pardubický kraj, SÚS Pardubického kraje**

Lesy České republiky, s.p., Správa toků - oblast povodí Labe se sídlem v Hradci Králové, správci DVT Ležák včetně jeho LP přítoku, souhlasí s opravou silnice III/337 73 za předpokladu, že budou dodrženy následující podmínky:

- stavba bude umístěna a realizována v rozsahu předložené dokumentace,
- obnova bude provedena technologií frézování a opětovného nabalení, odstranění nánosů a naplavenin z příkopů a opravou příčných a podélných propustků,
- realizace stavby bude probíhat v souladu se zněním zákona č.254/2001 Sb., o vodách a změně některých zákonů ve znění pozdějších předpisů, v platném znění,
- při výstavbě nesmí dojít k ohrožení kvality vody ve vodoteči, tzn., voda nebude znečištěna stavebním odpadním materiálem a ropnými látkami z případné mechanizace,
- provedením stavby se nezhorší odtokové poměry na vodním toku,

Lesy České republiky, s.p., se sídlem Přemyslova 1106/19, Nový Hradec Králové, Hradec Králové, PSČ 500 08  
Spisová značka AXII 540 vedená u rejstříkového soudu v Hradci Králové, IČ: 42196451, DIČ: CZ42196451  
Lesy České republiky, s.p., jsou držitelem osvědčení o účasti v certifikaci lesů, loga PEFC (08-2101/0001) a certifikátu C-o-C.



Státní podnik Lesy České republiky, s.p., zachovává nulovou toleranci k jakémukoli nelegálnímu jednání a dodržuje maximální transparentnost, legalitu a etiku. Součástí firemní kultury státního podniku Lesy České republiky, s.p., je Criminal compliance program (viz [www.lesy-cr.cz](http://www.lesy-cr.cz)), který stanoví zásady a pravidla jednání zaměstnanců či jiných osob jednajících za státní podnik Lesy České republiky, s.p. (dále jen „zaměstnanec“). Každý zaměstnanec má povinnost oznámit jakékoli podezřelý či nelegální jednání. V jakémkoli případě, kdy je jednání zaměstnance v rozporu s Criminal compliance programem, nelze je považovat za jednání v rámci nebo v zájmu státního podniku Lesy České republiky, s.p. Takové jednání je možné oznámit, a to i anonymně způsoby uvedenými na webových stránkách. [www.lesy-cr.cz](http://www.lesy-cr.cz)

**LESY ČESKÉ REPUBLIKY, S. P., SPRÁVA TOKŮ - OBLAST POVODÍ LABE**

Přemyslova 1106/19, Nový Hradec Králové, 500 08 Hradec Králové, tel. +420 956953111, fax +420 495262391, ost53@lesy-cr.cz, ID DS:e8jcfsn

- na přilehlých pozemcích podél vodních toků nebude skladován žádný stavební materiál, který by mohl být splaven do koryta toku při zvýšených průtocích či vydatných srážkách,
- plochy dotčené zemními pracemi (břehy vodoteče a příbřežní pozemky budou urovnané, ohumusovány a osety travním semenem,
- vlastník stavby bude vykonávat povinnosti dle zákona o vodách č.254/2001 Sb. v platném znění,
- v případě dotčení pozemkových parcel ve vlastnictví ČR s právem hospodařit pro Lesy ČR, s.p. požadujeme před vydáním rozhodnutí majetkoprávně vypořádat.



Toto vyjádření platí 2 roky ode dne vydání.

S pozdravem

**Ing. Tomáš Sajdl**

Lesy České republiky, s.p.  
vedoucí Správy toků-oblast povodí Labe



**Ing. Dr. Roman Černý,**  
**Ph.D.**

Lesy České republiky, s.p.

Elektronický podpis: 956953111-271020201958145

Roman Černý, Ph.D.", OU=53412, O="Lesy České republiky, s.p.",  
OID.2.5.4.97=NTRCZ-42196451, C=CZ

Lesy České republiky, s.p., se sídlem Přemyslova 1106/19, Nový Hradec Králové, Hradec Králové, PSČ 500 08

Spisová značka AXII 540 vedená u rejstříkového soudu v Hradci Králové, IČ: 42196451, DIČ: CZ42196451

Lesy České republiky, s.p., jsou držitelem osvědčení o účasti v certifikaci lesů, loga PEFC (08-2101/0001) a certifikátu C-o-C.



Státní podnik Lesy České republiky, s.p., zachovává nulovou toleranci k jakémukoli nelegálnímu jednání a dodržuje maximální transparentnost, legalitu a etiku. Součástí firemní kultury státního podniku Lesy České republiky, s.p., je Criminal compliance program (viz [www.lesy-cr.cz](http://www.lesy-cr.cz)), který stanoví zásady a pravidla jednání zaměstnanců či jiných osob jednajících za státní podnik Lesy České republiky, s.p. (dále jen „zaměstnanec“). Každý zaměstnanec má povinnost oznámit jakékoli podezřelé či nelegální jednání. V jakémkoli případě, kdy je jednání zaměstnance v rozporu s Criminal compliance programem, nelze je považovat za jednání v rámci nebo v zájmu státního podniku Lesy České republiky, s.p. Takové jednání je možné oznámit, a to i anonymně způsoby uvedenými na webových stránkách.  
[www.lesy-cr.cz](http://www.lesy-cr.cz)

## Přijatá zpráva - Detail zprávy

**Předmět:** Miřetice-Dřeveš\_žov oprava silnice III/337 73  
**ID zprávy:** 836267191  
**Typ zprávy:** Poštovní datová zpráva  
**Datum a čas dodání:** 27.10.2020 v 14:18:48  
**Datum a čas doručení:** 27.10.2020 v 14:20:16

---

**Odesílatel:** Lesy České republiky, s.p., Přemyslova 1106/19, 50008 Hradec Králové, CZ  
**ID schránky:** e8jcfsn  
**Typ schránky:** PO

---

**Zmocnění:** Nezařadeno  
**Odstavec:** Nezařadeno  
**Naše číslo jednací:** LCR953/007186/2020  
**Naše spisová značka:** LCR011009/2011  
**Vaše číslo jednací:** Nezařadeno  
**Vaše spisová značka:** Nezařadeno  
**K rukám:** Nezařadeno  
**Do vlastních rukou:** Ano  
**Doručení fikcí zakázáno:** Ne

---

### Přílohy:

vyjádření\_oprava silnice III-337 73 Miřetice-Dřeveš.pdf (899,52 kB)

---





# Povodí Labe, státní podnik

Víta Nejedlého 951/8, Slezské Předměstí, 500 03 Hradec Králové

TELEFON 495 088 111  
E-MAIL labe@pla.cz  
IČO 70890005  
DIČ CZ70890005  
IDDS dbyt8g2  
Obchodní rejstřík vedený u KS v Hradci Králové,  
oddíl A, vložka 9473

PRODIN a.s.  
Jiráskova 169  
530 02 Pardubice

VÁŠ DOPIS Č.J. / ZE DNE

ČÍSLO JEDNACÍ  
PLa/2020/048340

VYŘIZUJE/LINKA  
Petra Kacálková/671

HRADEC KRÁLOVÉ  
13.11.2020

## Oprava silnice III/337 73 Miřetice - Dřeveš

Dne 29.10.2020 jsme obdrželi Vaši žádost o stanovisko k dokumentaci pro společné řízení na výše uvedenou akci. Podle předložené dokumentace se jedná o modernizaci silnice III/337 73 Miřetice – Dřeveš. Řešený úsek začíná v intravilánu obce Miřetice v křižovatce s komunikací II/337 a končí v intravilánu obce Dřeveš u čerpací stanice. Délka řešeného úseku je 3,280 km. V předmětném úseku komunikace dojde k vyřezování stávajícího krytu, sanaci podkladních vrstev krajů vozovky v šířce 1 m, recyklaci komunikace v celé šířce vozovky a nabalení nových krytových vrstev. Dále dojde k výměně či doplnění betonových silničních obrub z důvodu zajištění odvodnění komunikace. Součástí opravy je i reprofilace stávajících příkopů, výměna či doplnění čel podélných propustků, kompletní výměna příčných propustků pod komunikací, doplnění silničních ocelových svodidel a oprava silničního mostu v obci Ležáky – přes vodní tok Ležák (IDVT 10100169 – v tomto úseku ve správě Lesů ČR).

Propustky SO 101 a SO 103 prochází drobné vodní toky bez IDVT, propustkem SO 102 protéká drobný vodní tok IDVT 10174018 (není v naší správě). Při výstavbě nedojde ke styku s pozemkem, vodním tokem ani s jiným zařízením ve správě Povodí Labe, státní podnik.

Stavba se nachází ve vodním útvaru HSL\_1070 - Ležák od pramene po Kvítecký potok včetně, na souřadnicích (S-JTSK) Y: 641093, X: 1084540.

K navrhovanému záměru vydáváme následující **stanovisko správce povodí:**

- a) **Z hlediska zájmů daných platným Národním plánem povodí Labe a Plánem dílčího povodí Horního a středního Labe (ustanovení § 24 až 26 vodního zákona)** je uvedený záměr možný, protože lze předpokládat, že záměrem nedojde ke zhoršení chemického stavu a ekologického stavu / potenciálu dotčených útvarů povrchových vod a chemického stavu a kvantitativního stavu útvarů podzemních vod, a že nebude znemožněno dosažení jejich dobrého stavu / potenciálu.

**Toto hodnocení vychází z posouzení souladu předmětného záměru s výše uvedenými platnými dokumenty.**

- b) **Z hlediska dalších zájmů sledovaných vodním zákonem** souhlasíme s navrženým záměrem za předpokladu splnění následujících podmínek:

- Při rekonstrukci nesmí dojít ke zmenšení kapacity propustků.
- Stavba bude projednána se správcí vodních toků.

Toto stanovisko, které je podkladem pro vydání rozhodnutí nebo jiného opatření vodoprávního nebo jiného správního úřadu, nebo samosprávného orgánu, platí 2 roky od data jeho vydání, pokud v této době nebylo využito pro vydání platného rozhodnutí nebo jiného opatření správními nebo samosprávnými orgány.

Mgr. Petr Ferbar  
vedoucí odboru  
péče o vodní zdroje



KUPAX00VJ7MN



## Krajský úřad Pardubického kraje

ODSH - oddělení silničního hospodářství a dopravní obslužnosti

Váš dopis zn.:

Ze dne:

Číslo jednací: KrÚ 72036/2020

PRODIN a.s.

Spisová značka: SpKrÚ 71740/2020 ODSH OSH

Vyřizuje: Ing. Nicola Gregorová

Telefon: 466026867

E-mail: nicola.gregorova@pardubickykraj.cz

Mobil:

Fax:

Datum: 30.09.2020

### Vyjádření k projektové dokumentaci – „III/33773 Miřetice – Dřeveš“.

Krajský úřad Pardubického kraje, odbor dopravy a silničního hospodářství, který je příslušným dopravním úřadem ve smyslu ustanovení § 34 odst. 1 písm. b) zákona č. 111/1994 Sb., o silniční dopravě, ve znění pozdějších předpisů, bere na vědomí projektovou dokumentaci „III/33773 Miřetice – Dřeveš“.

### K výše uvedené dokumentaci sdělujeme, že:

- v současné době sil. III/33773 v úseku Miřetice – Dřeveš k dopravní obslužnosti nevyužíváme. Tato komunikace je však navržena jako objízdná trasa pro připravovanou stavbu sil. III/3437 – křiž. se sil. III/35522 Miřetice – Včelákov,
- upozorňujeme na nutnost koordinace se stavbou sil. III/3437 Miřetice-Včelákov. Obě stavby není možné realizovat v souběžném termínu.
- před zahájením samotné realizace stavby bude včas podána žádost k uzavírce dané komunikace a to ve lhůtě min. 30 dní předem,
- k dokumentaci nemáme připomínek.

Vyjádření bylo projednáno s technologem dopravní obslužnosti Pardubického kraje (s paní Krčmářovou).

Žadatel má za povinnost včas podat žádost z důvodu omezení provozu.



Otisk úředního razítka

Ing. Ladislav Umbraun  
vedoucí odboru dopravy a silničního hospodářství



# Městský úřad Hlinsko

Poděbradovo náměstí 1, 539 23 Hlinsko

**stavební úřad – úsek silničního hospodářství**

Adresa pracoviště: Adámkova třída 554, Hlinsko



Váš dopis ze dne: 25.9.2020

Vaše značka:

Č.j.: Hl 69813/2020/SÚ

Spisová značka: S-SÚ/65315/2020/7

Spisový znak – skart. znak/lhůta: A, 20

Opráv. úřední osoba: Ing. František Zástěra, Ing. Vladimír Zavřel

Tel.: 469 326 137

E – mail: zastera@hlinsko.cz

Počet listů/příloh: 3 str.

V Hlinsku dne: 14.10.2020

## VYJÁDŘENÍ K PROJEKTOVÉ DOKUMENTACI

Městský úřad Hlinsko, stavební úřad – úsek silničního hospodářství, vykonávající působnost silničního správního úřadu a speciálního stavebního úřadu ve věcech silnic II. a III. třídy, veřejně přístupných účelových komunikací a místních komunikací podle ustanovení § 40 odst. 4 písm. a) zákona č. 13/1997 Sb., o pozemních komunikacích ve znění pozdějších předpisů, k žádosti, kterou dne 25.9.2020 podal

**PRODIN a.s., K Vápence 2745, 530 02 Pardubice (dále jen žadatel)**

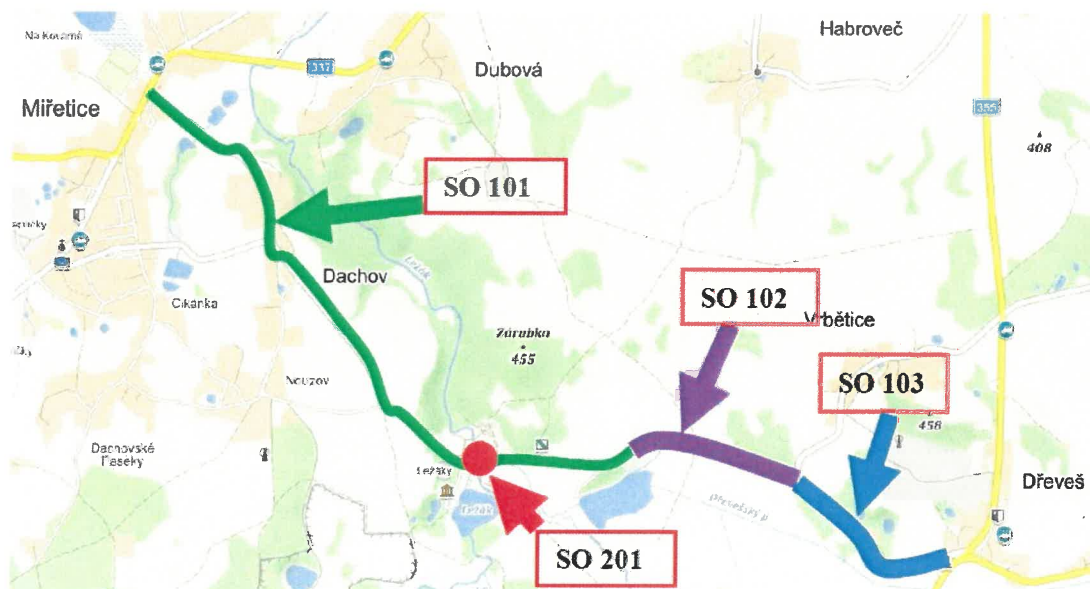
**ve věci: vyjádření k projektové dokumentaci pro společné řízení na stavbu s názvem „Oprava silnice III/337 37 Měřetice - Dřeves“.**

### Stručný popis stavby:

Řešený úsek začíná v intravilánu obce Měřetice v křižovatce s komunikací II/337 a končí v intravilánu obce Dřeves u čerpací stanice. Délka řešeného úseku je 3,280 km.

Silnice III/337 73 je komunikací, která propojuje obec Měřetice, obec Dachov, Ležáky a Dřeves. Stavba prochází chráněnou kulturní památkou a památkovou zónou „Pietní území Ležáky“.

Stavba je rozdělena do čtyř stavebních objektů (SO 101 – SO 103 a SO 201) s ohledem na zajištění dopravní obslužnosti.



### Adresa:

Městský úřad Hlinsko  
Poděbradovo náměstí 1  
539 23 Hlinsko

### Kontaktní údaje:

ID DS: k4hby3r  
Tel: 469 326 111  
El. podatelna: e-podatelna@hlinsko.cz  
E-mail: mesto@hlinsko.cz

### Bankovní spojení:

Komerční banka, a.s.  
19-0000623531/0100  
IČ: 00270059  
DIČ: CZ00270059

### Spisová značka:

S-SÚ/65315/2020/7  
Strana 1 (celkem 3)

- **SO 101 III/337 73, úsek křiž. II/337 Miřetice – konec pietního místa Ležáky**, délka úseku 2 104,70 m
- **SO 102 III/337 73, úsek od konce pietního místa Ležáky – křiž. s III/337 77**, délka úseku 586,70 m
- **SO 103 III/337 73, úsek křiž. III/337 77 – křiž. s II/355**, délka úseku 588,60 m
- **SO 201 most ev.č. 337 73-1 Ležáky**

Směrové vedení komunikace je zachováno stávající s ohledem na přilehlou zástavbu, okolní soukromé pozemky a stávající podélné propustky. Šířka komunikace se pohybuje v rozmezí 5,50 – 10,40 m. Veškeré hydranty, šoupata apod. budou zachovány. Výstupy šachet a hydrantů budou výškově upraveny s ohledem na novou niveletu komunikace a bude k nim umožněn přístup i během výstavby. Dojde k odfrézování stávajícího asfaltového krytu. Na obou stranách komunikace je uvažováno se sanacemi krajů vozovky v šířce cca 1,00 m. Následně dojde k úpravě podkladní vrstvy recyklací za studena do požadovaných sklonových poměrů a položení povrchových vrstev vozovky z asfaltového betonu.

**Práce se nesmí provádět při silném nebo dlouhotrvajícím dešti, materiál nesmí být zmrzlý. Stmelené vrstvy se nesmí provádět při teplotách nižších než +5°C. Pokud teplota při ošetření klesne pod 0 °C, musí se zhodnotit stav vrstvy a provést její případné opravy. Pokud teplota při ošetření překročí +25 °C, musí se udržování jejího vlhkého stavu věnovat zvýšená pozornost.**

Dojde k rekonstrukci mostního objektu ev.č. 33773-1. Dále dojde k výměně silničních ocelových svodidel, budou reprofilovány příkopy, rekonstruovány příčné i podélné propustky. Nezpevněná krajnice bude tvořena vyfrézovaným materiálem.

Stavba bude provedena pod ochranou úplné uzavírky a je rozdělena do tří etap, bude umožněn průjezd vozidlům IZS.

Městský úřad Hlinsko, stavební úřad – úsek silničního hospodářství po posouzení předložené projektové dokumentace „**Oprava silnice III/337 37 Miřetice - Dřeveš**“,

### **v y d á v á t o t o v y j á d ř e n í**

#### **Podmínky realizace stavby:**

1. Stavbu „**Oprava silnice III/337 37 Miřetice - Dřeveš**“ lze realizovat na základě společného povolení podle § 94j zákona č. 183/2006 Sb., o územním plánování a stavebním řádu, vydaného příslušným speciálním úřadem. Stavba se nachází ve správním území obce s rozšířenou působností Hlinsko a Chrudim. O tom, kdo bude stavbu povolovat, musí rozhodnout Krajský úřad Pardubického kraje, odbor dopravy a silničního hospodářství.
2. Projektová dokumentace musí splňovat příslušné normy, technické podmínky a další související předpisy.
3. Dokladová část PD – Projektovou dokumentaci je nutné předem projednat s účastníky řízení a zejména s dotčenými orgány a jejich podmínky a připomínky z hlediska chráněných zájmů pokud možno ještě zpracovat do projektové dokumentace.
4. K žádosti o společné povolení je nutné přiložit 2x kompletní projektovou dokumentaci stavby a platné vyjádření všech dotčených orgánů a účastníků řízení provozující inženýrské sítě v daném zájmovém území. Dále je třeba předložit seznam stavbou dotčených pozemků a sousedních pozemků s adresami jejich vlastníků.
5. Před zahájením stavby je dále nutné v dostatečném předstihu podat na Městský úřad Hlinsko, stavební úřad – úsek silničního hospodářství žádost o uzavírku podle § 24 zákona č. 13/1997 Sb. zákona o pozemních komunikacích a přechodnou úpravu provozu na pozemních komunikacích podle § 77 zákona č. 361/2000 Sb., o provozu na pozemních komunikacích, včetně všech potřebných příloh.

**Adresa:**  
Městský úřad Hlinsko  
Poděbradovo náměstí 1  
539 23 Hlinsko

**Kontaktní údaje:**  
ID DS: k4hby3r  
Tel: 469 326 111  
El. podatelna: e-podatelna@hlinsko.cz  
E-mail: mesto@hlinsko.cz

**Bankovní spojení:**  
Komerční banka, a.s.  
19-0000623531/0100  
IČ: 00270059  
DIČ: CZ00270059

**Spisová značka:**  
S-SÚ/65315/2020/7  
Strana 2 (celkem 3)

6. Stanovení místní úpravy provozu (výměna a doplnění dopravního značení) bude stanoveno na základě žádosti investora a požadavků Policie ČR, dopravního inspektorátu Chrudim ještě pře podáním žádosti o kolaudační souhlas.

"otisk úředního razítka"

Ing. Vladimír Zavřel  
vedoucí stavebního úřadu

**Obdrží:**  
PRODIN a.s., IDDS: wrjftqq

**Adresa:**  
Městský úřad Hlinsko  
Poděbradovo náměstí I  
539 23 Hlinsko

**Kontaktní údaje:**  
ID DS: k4hby3r  
Tel: 469 326 111  
El. podatelna: e-podatelna@hlinsko.cz  
E-mail: mesto@hlinsko.cz

**Bankovní spojení:**  
Komerční banka, a.s.  
19-0000623531/0100  
IČ: 00270059  
DIČ: CZ00270059

Spisová značka:  
S-SÚ/65315/2020/7  
Strana 3 (celkem 3)

## Přijatá zpráva - Detail zprávy

**Předmět:** Vyjádření - silniční hospodářství: Žádost o stanovisko k PD - Oprava silnice  
III/337 37 Miřetice - D  
**ID zprávy:** 831691597  
**Typ zprávy:** Datová zpráva  
**Datum a čas dodání:** 15.10.2020 v 7:43:00  
**Datum a čas doručení:** 15.10.2020 v 7:45:02

---

**Odesílatel:** Město Hlinsko, Poděbradovo náměstí 1, 53901 Hlinsko, CZ  
**ID schránky:** k4hby3r  
**Typ schránky:** OVM

---

**Zmocnění:** 0 / 0  
**Odstavec:** Nezařazeno  
**Naše číslo jednací:** HI 69813/2020/SÚ  
**Naše spisová značka:** S-SÚ/65315/2020/7  
**Vaše číslo jednací:** Nezařazeno  
**Vaše spisová značka:** Nezařazeno  
**K rukám:** Nezařazeno  
**Do vlastních rukou:** Ne  
**Doručení fikcí zakázáno:** Ne

---

### Přílohy:

2020-65315.pdf (437,6 kB)

---

**PRODIN a.s.**

Ing. Lucie Křemenáková  
K Vápence 2745  
530 02 Pardubice

V Lidicích dne 14. 10. 2020  
č. j. PL/0760/2020

Věc: Odpověď na Žádost o souhlas vlastníka a o stanovisko k PD - Oprava silnice III/337 73 Miřetice -  
Dřeveš

Vážená paní inženýrko,  
reagujeme na Váš e-mail ze dne 5. října 2020 ve věci souhlasu vlastníka a stanoviska k PD – Oprava  
silnice III/337 73 Miřetice – Dřeveš.

S provedením stavby souhlasíme a k předložené projektové dokumentaci nemáme připomínek, avšak  
závažné stanovisko ke stavbě je plně v kompetenci Oddělení kultury a památkové péče Odboru  
kultury, sportu a cestovního ruchu Krajského úřadu Pardubického kraje.

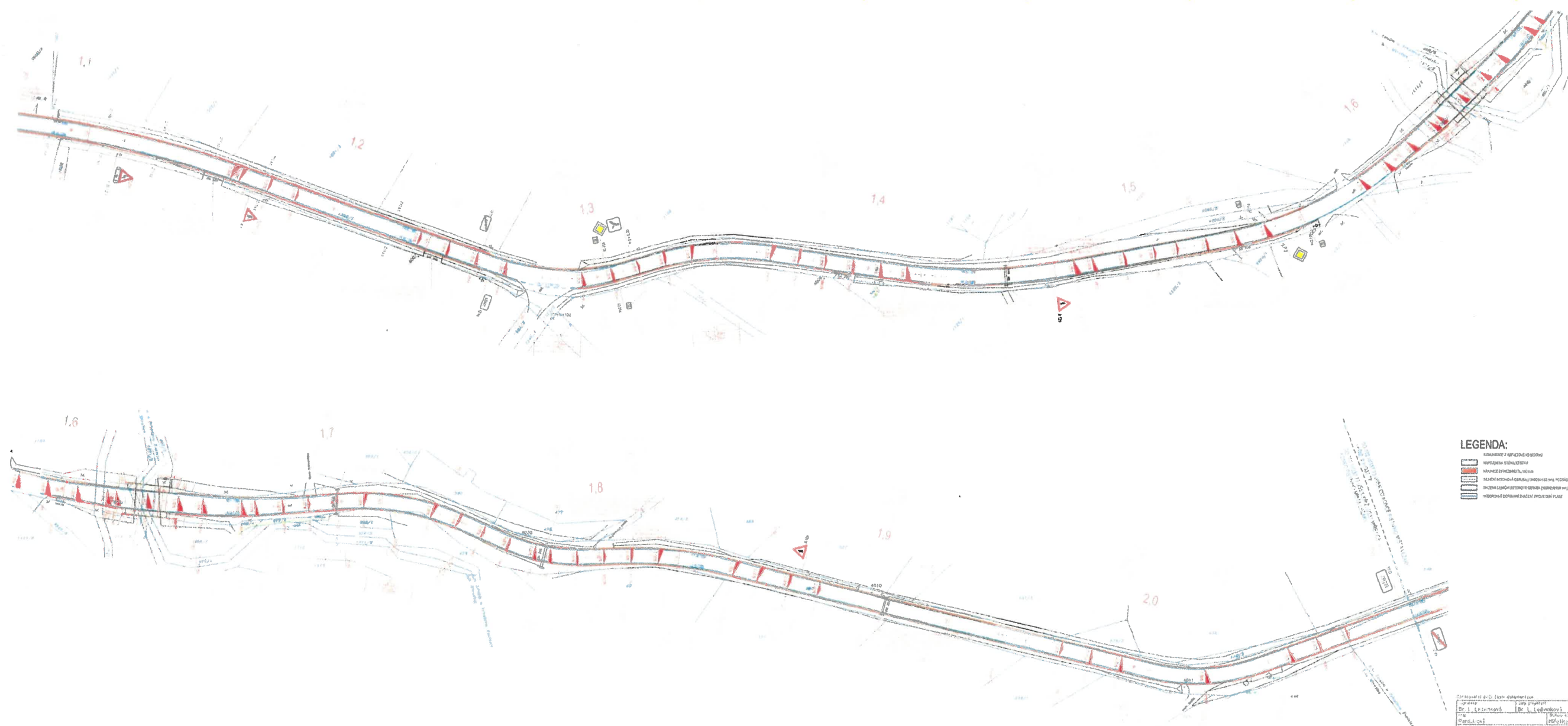
Se srdečným pozdravem,



PhDr. Eduard Štehlík, Ph.D., MBA  
ředitel Památníku Lidice

**PAMÁTNÍK LIDICE**  
Tokajická 152, 273 54 Lidice  
IČ: 708 86 342 DIČ: CZ70983342  
(3)





# LEGENDA:

- KRAJINA Z PŘÍRODNÍHO STAVU
- KRAJINA Z PŘÍRODNÍHO STAVU
- KRAJINA Z PŘÍRODNÍHO STAVU
- KRAJINA Z PŘÍRODNÍHO STAVU
- KRAJINA Z PŘÍRODNÍHO STAVU

Oprava silnice III/337 73 Měřetice - Dřevěš	
SO III/337 73, úsek křiž. III/337 Měřetice - Dřevěš	
pletňového místa Ležáky	
Situace 2/2	3

Bereme na vědomí a jako vlastníci pozemků souhlasíme s umístěním a realizací stavby „Oprava silnice III/337 73 Měřetice - Dřevěš“ na p. p. č. 1124/2, 1109, 1110, 1374/1, 1111/1, 1111/2 v k.ú. Měřetice a p.p.č. 468/2, 468/3, 467; 468/1 v k.ú. Louka u Vrbatova Kostelce, za účelem vydání společného povolení.

*[Signature]*  
 .....datum 10.10.2020  
 Česká republika – Památník Lidice, p.o., IČ 70886342  
 Tokajická 152, 273 54 Lidice

PAMÁTNÍK LIDICE  
 Tokajická 152, 273 54 Lidice  
 IČ: 708 86 342 DIČ: CZ70886342  
 ③





Pomáhat a chránit

## KRAJSKÉ ŘEDITELSTVÍ POLICIE PARDUBICKÉHO KRAJE

Územní odbor Chrudim  
Dopravní inspektorát

Č. j. KRPE-73038-1/ČJ-2020-170306

Chrudim 3. prosince 2020

Počet stran: 5

PRODIN a.s.  
K Vápence 2745  
530 02 PardubiceDoručovací adresa:  
datová schránka (Prodin a.s., IČO:25292161)**Stanovisko k projektové dokumentaci pro společné řízení.**

Dne 29.09.2020 byla na Policii ČR, Krajské ředitelství Pardubického kraje, Územní odbor Chrudim, Dopravní inspektorát v Chrudimi předložena žádost o stanovisko na akci:

**„Oprava silnice III/337 73 Miřetice - Dřeveš,“**

Předmětem projektu je modernizace silnice III/337 73 Miřetice – Dřeveš. Řešený úsek začíná v intravilánu obce Miřetice v křižovatce s kom. II/337 a končí v intravilánu obce Dřeveš u čerpací stanice. Délka řešeného úseku je 3,280 km, dle staničení ŘSD se zájmový úsek nachází ve staničení km 0,000 – 3,280. Modernizovaný úsek se nachází v extravilánu i intravilánu. Silnice III/337 73 je komunikací, která propojuje obec Miřetice, obec Dachov, Ležáky a Dřeveš. Obnova komunikace bude provedena technologií frézování a opětovného nabalení, sanováním zdeformovaných krajů vozovky, recyklací za studena, odstraněním nánosů a naplavenin z příkopů a opravou příčných a podélných propustků. Vozovka se navrženými úpravami nebude přibližovat k okolní výstavbě a tím zvyšovat hlukovou zátěž z dopravy. V rámci opravy komunikace dojde i k obnově vodorovného a svislého dopravního značení. V celém řešeném úseku bude vozovka upnuta do nezpevněných krajnic případně v místech stávajících chodníků do betonových silničních obrub (obec Dachov, Dřeveš). V nezbytně nutném rozsahu budou doplněny obruby z důvodu zajištění odvodnění komunikace. Ve staničení km 0,150 20 – 0,296 20 dojde na levé straně komunikace k výměně silničních ocelových svodidel délky 146 m (bez výškových náběhů). V km 0,150 20 – 0,406 20 dojde k výměně a prodloužení ocelových silničních svodidel na levé straně komunikace v délce 256 m (bez výškových náběhů). V obci Dachov dojde k výměně betonových silničních obrub z důvodu zajištění odvodnění vozovky na pravé straně komunikace (ve směru staničení) km 0,417 90 – 0,787 80. Na levé straně komunikace v km 0,625 50 – 0,795 60. V místech stávajících sjezdů dojde k výměně stávající trouby propustku a zhotovení

Průmyslová 1478  
537 20 ChrudimTel.: 974 572 250  
E-mail: epodatelna.policie@pcr.cz  
ID DS: ndihp32

šikmých čel z důvodu zvýšení bezpečnosti na pozemních komunikacích. Po položení trouby dojde k uvedení sjezdu do původního stavu – bude tedy zpevněn ve stávající šířce. Nedojde tedy k úpravě připojení sousedních nemovitostí ani k úpravě připojení pozemních komunikací k silnici III/337 73. Stavba je rozdělena do čtyř stavebních objektů (SO 101 - SO 102 - SO 103 - SO 201). SO 201 je mostní objekt ev. č. 337 73 - 1 Ležáky. Mostní objekt se nachází na silnici III/33773 v intravilánu obce Ležáky a slouží k převedení komunikace přes koryto v.t. Ležák (vodoteč s trvalým průtokem). S ohledem na stavebně-technický stav stávající mostní konstrukce a s přihlédnutím k poslední hlavní mostní prohlídce (HPM 33773-1; 20.6.2019, Ing. Jan Dobrovolný) objekt vykazuje řadu poruch. Vzhledem k charakteru poruch je navržena rekonstrukce mostního objektu v daném rozsahu.

**- SO 101 III/337 73, úsek křiž. II/337 Měřetice – konec pietního místa Ležáky + SO 201 most ev.č. 337 73-1 Ležáky (2 104,70 m): bude prováděn za plné uzavírky z důvodu šířkového upořádání komunikace, sanace krajů vozovky, pokládka nových obrub, budování nových uličních vpustí Oprava silnice III/337 73 Měřetice - Dřeveš, kompletní opravě příčných propustků pod komunikací a mostního objektu ev.č. 337 73-1 Ležáky. Délka výstavby bude cca 4 měsíce.**

**- SO 102 III/337 73, úsek od konce pietního místa Ležáky – křiž. s III/337 77 (586,70 m) bude prováděn za plné uzavírky z důvodu šířkového upořádání komunikace, sanace krajů vozovky, pokládka nových obrub a kompletní opravě příčných propustků pod komunikací. Délka výstavby bude cca 2 měsíce.**

**- SO 103 III/337 73, úsek křiž. III/337 77 – křiž. s II/355 (588,60 m) bude prováděn za plné uzavírky z důvodu šířkového upořádání komunikace, sanace krajů vozovky a kompletní opravě příčných propustků pod komunikací. Délka výstavby bude cca 2 měsíce.**

Policie České republiky, Krajské ředitelství Pardubického kraje, Územní odbor Chrudim, Dopravní inspektorát, jako orgán státní správy ve věcech bezpečnosti a plynulosti provozu na pozemních komunikacích ve smyslu ust. § 2 zákona č. 273/2008 Sb., o Policii České republiky; ve smyslu ust. § 1 zákona č. 12/1997 Sb., o bezpečnosti a plynulosti silničního provozu, ve znění pozdějších předpisů, s odkazem na ustanovení § 124 odst. 11 písm. e) zákona č. 361/2000 Sb., o provozu na pozemních komunikacích a o změnách některých zákonů, v platném znění a ve věci pozemních komunikací ve smyslu ust. § 16 odst. 2 zákona č. 13/1997 Sb., o pozemních komunikacích, ve znění pozdějších předpisů vydává k projektové dokumentaci následující stanovisko:

k předložené projektové dokumentaci máme následující připomínky:

- komunikace sil. III/337 73 musí i po opravě odpovídat ČSN 73 6101 a to včetně odvodňovacích zařízení - silniční příkopy a jiná zařízení a součásti silnice budou i po opravě odpovídat ČSN 73 6101. Propustky (zejména v místech sjezdů či připojení ÚK) budou v extravilánu provedeny se šikmými čely v poměru 1:1,5 případně 1:2, z pohledu bezpečnosti a plynulosti silničního provozu toto provedení šikmých čel doporučujeme provést i v intravilánu,
- v případě dojde-li v rámci stavby také k úpravě do MK nebo veřejně přístupných ÚK je nutné, aby tyto komunikace i po úpravě odpovídaly ČSN 73 6110,
- danou stavbou - opravou sil. III/337 73 nebudou zhoršeny rozhledové poměry křižovatek, sjezdů či vyústění veřejně přístupných účelových komunikací (dále jen veřejně přístupné ÚK), kterých se tato stavba dotýká (zajistit rozhled dle ČSN 73 6102, ČSN 73 6110, ČSN 73 6101), pro křižovatky sil. III/337 74 x III/337 77, II/355 a MK v KT 0,80210, požadujeme po prověření rozhledových poměrů křižovatky, odstranit náletovou zeleň z rozhledů. U uvedených křižovatek taktéž požadujeme v max. možné míře, provést terénní úpravy v nárožích pro zlepšení rozhledu,

- v případě dojde-li v rámci opravy komunikace III/337 73, také k úpravám stávajících křižovatek sil. (a to stavebně – změna sklonu, šířky napojení apod.) je nutné postupovat dle § 10 zákona č. 13/1997 Sb. a doložit splnění podmínek dle vyhl. č. 104/1997 Sb.,
- **v rámci rekonstrukce komunikace smí být upraveny pouze stávající sjezdy k nemovitostem či připojení veřejných ÚK a v stávajících šířkách.** V případě mělo by-li dojít k výstavbě nových sjezdů (nebo připojení ÚK) či případné šířkové úpravě stávajících sjezdů (či připojení ÚK) je nutno postupovat dle § 10 zákona č. 13/1997 Sb.,
- **nachází-li se v úseku opravované sil. III/337 73 připojení účelových komunikací, požadujeme tyto místa doplnit dopravním zařízením Z 11g ( např. ve staničení 3,545, 5,200 apod.) a v rámci stavby také požadujeme provést její stavební oddělení od sil. III. třídy (formou zapuštěné obruby či dvouřádku dlažebních kostek) spolu s umístěním V 4,**
- **v celém úseku této komunikace III/337 73, budou umístěny Z 11a a Z 11b - směrové sloupky – dopravní zařízení,**
- **dále požadujeme vyznačení vodorovného dopravního značení V4 „Vodící čára“ , V 2b (1,5/1,5/0,25) v křižovatkách pro vyznačení okraje jízdního pásu ve směru hlavní pozemní komunikace, v provedení bílé barvy, a to i v křiž. silnic III/337 74 x III/337 77, bude provedeno v souladu s TP 133.**
- rekonstrukcí mostu nesmí dojít k narušení rozhledových poměrů na stávajících křižovatkách v daném úseku, MK či veřejně přístupné ÚK (ČSN 73 6101, ČSN 73 6110 a ČSN 73 6102. Tktěž nesmí být rekonstrukcí sjezdu narušeny rozhledové poměry pro případné sjezdy,
- při rekonstrukci mostního objektu upozorňujeme na nutnost věnovat zvýšenou pozornost plynulému a pozvolnému navázání krajnic komunikace na mostní objekt,
- použité mostní zábradlí a zábradlí u propustků, musí odpovídat příslušným technickým podmínkám - TP 186 (např. výška horního povrchu mostního (ochranného) zábradlí nad pochůzným nebo pojízdným povrchem musí být nejméně 1,10 m, výplň svislé nebo šikmé výplňové pruty s omezenou mezerou aj.),
- chodníky budou provedeny v souladu s ČSN 73 6110 a vyhl. MMR č. 398/2009 Sb., (nejmenší šířka chodníku je 1,5 m příčný sklon nejvýše 2 %, podélný sklon nejvýše 8,33 % atd.), místa sjezdů požadujeme v rámci chodníku upravit tak, je-li to technicky možné, zejména vzhledem k niveletám, aby nedocházelo k zvlnění chodníku v těchto místech a vytváření ramp (**v místě rampové části sjezdu bude zachován průchozí prostor v chodníku v šíři 0,9m**). Snížená obruba doplněná o varovné pásy bude užita pouze pro místa stávajících sjezdů (nebude tato úprava provedena např. v místech vstupních branek k objektům). Dále je nutno vytvořit přirozenou vodící linii chodníku dle čl. 1.2.1.1. vyhl. MMR č. 398/2009 Sb. např. osazením obrubníku trávníku s výškovým přesahem 60 mm. Ukončení chodníků bude odpovídat vyhláске MMR č. 398/2009 (varovným pásem),

- vzhledem k pietním akcím pořádaným v obci Ležáky s čímž také souvisí zvýšený pohyb chodců v tomto pietním místě především po silnici č. III/337 73, doporučujeme při realizaci rekonstrukce komunikace a to zejména s reakcí na předešlé žádosti týkající se vyřešení dopravní situace v souvislosti se zvýšeným pohybem chodců po komunikaci, řešit tento problém v rámci této projektové dokumentace a to především tak, aby byla zajištěna bezpečnost chodců pohybujících se v tomto místě. Tedy, zda by nebylo vhodné, vyjma umístění DZ A12a, řešit tento problém komplexněji.
- v rámci stavby požadujeme prověřit technický stav stávajícího dopravního značení – v případě jeho poškození či nereflexnosti ho požadujeme vyměnit za nové odpovídající vyhl. č. 294/2015 Sb. a TP 65,
- požadujeme, aby pro daný projekt – stavbu byly dodrženy příslušné normy, technické podmínky a další související předpisy (ČSN 73 6110, ČSN 73 6102, ČSN 73 6101, TP 65, TP 133, aj),
- prováděním stavby nedojde k ohrožení provozu na pozemních komunikacích. K jeho případnému omezení může dojít jen v nezbytné míře a na dobu nezbytně nutnou. V případě, pokud si to vyžádá situace, budou práce prováděny pod ochrannou přenosného dopravního značení,
- toto stanovisko je vyhotoveno k předložené PD, která byla zaslán prostřednictvím datové schránky a je nedílnou součástí žádosti,
- jiné připomínky z hlediska námi chráněných zájmů nemáme.

Platnost tohoto stanoviska je jeden rok od data vydání.

**Předložený projekt DIO, viz příloha a technická zpráva s plánkem uzavírky a vedením objízdné trasy F:**

Stavba proběhne za úplné uzavírky silnice III/337 73, stavba bude rozdělena na 3 etapy podle stavebních objektů. Jednotlivé etapy proběhnou vždy za plné uzavírky silnice č. III/337 73.

**I. etapa výstavby:** délka trasy 2,1 km, délka výstavby 4 měsíce. Délka objízdné trasy pro OA a BUS - 5,0 km. Vedení objízdné trasy - Miřetice - Havlovice - Louka - Dřeveš.

**II. etapa výstavby:** délka trasy 0,59 km, délka výstavby 2 měsíce. Délka objízdné trasy pro OA a BUS - 5,0 km. Vedení objízdné trasy - Miřetice - Havlovice - Louka - Dřeveš.

**III. etapa výstavby:** délka trasy 0,59 km, délka výstavby 2 měsíce. Délka objízdné trasy pro OA a BUS - 5,0 km. Vedení objízdné trasy - Miřetice - Havlovice - Louka - Dřeveš.

K projektu navrhované přechodné úpravy silničního provozu má PČR, Krajské ředitelství Pardubického kraje, Územní odbor Chrudim - Dopravní inspektorát následující připomínky(u):

- jelikož nám není známa přesná doba trvání (přesný termín) prací prováděných na PK a tudíž ani termín dopravního omezení PK nelze z naší strany vydat k výše uvedenému dopravnímu značení nyní vyjádření dle § 77 zákona č. 361/2000 Sb., o provozu na pozemních komunikacích. S ohledem na tuto skutečnost, doporučujeme prověřit možnost, že by se daném úseku vámi navrženého omezení PK mohlo nacházet případné další omezení provozu na PK, uzavírka PK nebo také vedení objízdné trasy pro jinou akci - např. kanalizace Zaječice,

- pro samotnou realizaci stavby bude nutné opětovně předložit řádně zpracované dopravně inženýrské opatření,
- dopravní značení a zařízení bude navrženo v souladu s TP 66,
- dále upozorňujeme, že Policie ČR - dopravní inspektorát si vyhrazuje právo změnit nebo doplnit DZ, pokud si to bude vyžadovat veřejný zájem, nebo bezpečnost a plynulost provozu na pozemních komunikacích,
- před zahájením prací, bude nutné na zdejší součást Policie ČR opětovně předložit návrh dopravně inženýrských opatření k zajištění bezpečnosti a plynulosti silničního provozu a požádat o vydání „Stanoviska k umístění přechodné úpravy provozu na pozemních komunikacích“ dle § 77 zákona č. 361/2000 Sb. o provozu na pozemních komunikacích. A dále případně požádat o vydání „Souhlasu se zvláštním užíváním komunikací“ dle § 25 zákona č. 13/1997 Sb. o pozemních komunikacích, bude-li se jednat o zásah do pozemní komunikace – je-li toto rozsahem prací vyžadováno. A dále požádat o vydání „Vyjádření k uzavírce PK a vedení objízdné trasy“ dle § 24 odst. 2 písm. d) zákona č. 13/1997 Sb., o pozemních komunikacích.
- velikost značek požadujeme základní, provedení značek požadujeme reflexní, dopravní značení bude umístěno v souladu s TP 66 (3. vydání 2015) a bude umístěno na červeno-bíle pruhovaném podpěrném sloupku – červené a bílé pruhy na sloupku budou provedeny z retroreflexní fólie nejméně třídy RA1 a CR1 o šířce 0,10 až 0,20 m. Celková délka barevné úpravy je nejméně 0,45 m.

**Toto vyjádření nelze brát jako vyjádření dle § 77 zákona č. 361/2000 Sb., o provozu na pozemních komunikacích.**

Vyřizuje:  
por. Bc. Tomáš Váňa  
komisař  
tel.: 974 572 258

npor. Mgr. Pavel Dostálek  
vedoucí dopravního inspektorátu  
v z. npor. Ing. David Veselý  
zástupce vedoucího dopravního  
inspektorátu  
npor. Ing. David Veselý  
*podepsáno elektronicky*

Ing. David Veselý

07.12.2020 16:33:00

Digitálně podepsal:

Ing. David Veselý  
POLICIE ČESKÉ REPUBLIKY

Důvod: V zastoupení

## Přijatá zpráva - Detail zprávy

**Předmět:** Projektová dokumentace - III/337 73 Miřetice - Dřeveš - oprava silnice  
**ID zprávy:** 850579496  
**Typ zprávy:** Datová zpráva  
**Datum a čas dodání:** 8.12.2020 v 7:14:17  
**Datum a čas doručení:** 8.12.2020 v 7:15:26

---

**Odesílatel:** Krajské ředitelství policie Pardubického kraje, Na Spravedlnosti 2516, 53002  
Pardubice, CZ  
**ID schránky:** ndihp32  
**Typ schránky:** OVM

---


**Zmocnění:** Nezádáno  
**Odstavec:** Nezádáno  
**Naše číslo jednací:** KRPE-73038-1/ČJ-2020-170306  
**Naše spisová značka:** KRPE-73038/ČJ-2020-170306  
**Vaše číslo jednací:** Nezádáno  
**Vaše spisová značka:** Nezádáno  
**K rukám:** Nezádáno  
**Do vlastních rukou:** Ne  
**Doručení fikcí zakázáno:** Ne

---

### Přílohy:

**73038-Miřetice - Dřeveš - oprava silnice III\_337 73\_sig.pdf (403,19 kB)**

---



**KRAJSKÝ ÚŘAD**  
**Pardubického kraje**  
**odbor rozvoje**  
oddělení územního plánování

Váš dopis zn.: -

Ze dne: 1. 10. 2020

Číslo jednací: KrÚ 75619/2020

Vyřizuje: Ing. Helena Špíková

Telefon: 466 026 317

E-mail: [helena.spikova@pardubickykraj.cz](mailto:helena.spikova@pardubickykraj.cz)

Datum: 13. 10. 2020

PRODIN a. s.

K Vápence 2745

Zelené Předměstí

530 02 Pardubice

---

**Sdělení k žádosti vydání závazného stanoviska k záměru Oprava silnice III/337 37 Miřetice – Dřeveš**

Krajský úřad Pardubického kraje, odbor rozvoje, obdržel 12. 10. 2020 žádost společnosti PRODIN a. s. o vydání závazného stanoviska k záměru „Oprava silnice III/337 37 Miřetice – Dřeveš“, kterou na základě § 12 zákona č. 500/2006 Sb., správní řád, ve znění pozdějších předpisů, postoupil Městský úřad Hlinsko, stavební úřad – úsek územního plánování a GIS.

K uvedené žádosti Vám sdělujeme, že od 1. 1. 2018 je krajský úřad příslušný vydávat závazné stanovisko dle § 7 odst. 1 písm. c) zákona č. 183/2006 Sb., o územním plánování a stavebním řádu (stavební zákon), ve znění pozdějších předpisů, k záměrům nacházejícím se ve správním obvodu několika obcí s rozšířenou působností. Oprava stávající silnice III/337 37 Miřetice – Dřeveš bude vedena v úseku od křižovatky II/337 v obci Miřetice po čerpací stanici v obci Dřeveš, přes katastrální území Miřetice u Nasavrk, Louka u Vrbatova Kostelce a Tisovec. Opravou silnice bude dotčeno území obcí s rozšířenou působností Hlinsko (obce Miřetice, Tisovec) a Chrudim (obec Vrbatův Kostelec). Z těchto důvodů je krajský úřad příslušný posoudit záměr z hlediska splnění podmínek pro vydání závazného stanoviska dle § 96b zákona č. 183/2006 Sb., o územním plánování a stavením, řádu (stavební zákon), ve znění pozdějších předpisů.

Krajský úřad přezkoumal podle § 96b odst. 1 stavebního zákona předloženou dokumentaci k záměru a shledal, že záměr nevyvolává změnu v území. Dle projektové dokumentace stavby pro společné povolení stavby (8/2020), technické zprávy dokumentace a situace D.1.1.2 a D.1.1.3 (v měřítku 1:500) se jedná o opravu silnice formou vyfrézování stávajícího krytu, sanaci podkladních vrstev krajů vozovky, recyklaci komunikace v celé šířce vozovky a nabalení nových krytových vrstev. Dále dojde k výměně betonových silničních obrub, opravě stávajících příkopů, výměně propustků, doplnění silničních svodidel a opravě mostu v obci Ležáky. Navržená oprava respektuje stávající směrové a šířkové uspořádání komunikace. Z těchto důvodů nebude krajský úřad závazné stanovisko k záměru vydávat.

Mgr. Miroslav Janovský  
vedoucí odboru rozvoje

v z. Mgr. Pavel Kotyz  
vedoucí oddělení územního plánování

## Přijatá zpráva - Detail zprávy

**Předmět:** Sdělení k žádosti o vydání ZS k opravě silnice III/33737 Mířetice - Dřevesh  
**ID zprávy:** 830934078  
**Typ zprávy:** Datová zpráva  
**Datum a čas dodání:** 13.10.2020 v 13:17:24  
**Datum a čas doručení:** 13.10.2020 v 13:17:51

---

**Odesílatel:** Pardubický kraj, Komenského náměstí 125, 53002 Pardubice, CZ  
**ID schránky:** z28bwu9  
**Typ schránky:** OVM

---

**Zmocnění:** 0 / 0  
**Odstavec:** Nezařáno  
**Naše číslo jednací:** KrÚ 75619/2020  
**Naše spisová značka:** SpKrÚ 74993/2020 OR OUP  
**Vaše číslo jednací:** Nezařáno  
**Vaše spisová značka:** Nezařáno  
**K rukám:** Nezařáno  
**Do vlastních rukou:** Ne  
**Doručení fikcí zakázáno:** Ne

---

### Přílohy:

**sdeleni\_oprava\_silnicIII\_Miretice\_Dreves.pdf (164,86 kB)**

---



Číslo vyjádření: 020070129507

Vyřizuje: Ing. Pavol Lomnický  
Tel.: 469 669 945  
Mobil: 603 899 860  
E-mail: pavol.lomnický@vschrudim.cz  
Datum: 01.10.2020

PRODIN a.s.  
K Vápence č.p. 2745  
530 02 Zelené Předměstí

**Miřetice u Nasavrk, parc. č. 1385/1, Oprava silnice III/337 73 Miřetice - Dřeveš (územní nebo stavební řízení - komunikace)**


Investor: Správa a údržba silnic Pardubického kraje, Doubravice, č.p. 98, 53353

1. V příloze jsou orientačně zakresleny vodohospodářské sítě pro veřejnou potřebu, které v zájmovém území provozuje Vodárenská společnost Chrudim, a. s. (dále VS Chrudim). V situaci nejsou zakresleny všechny vodovodní přípojky, jejich polohu si můžete ověřit dotazem u jejich vlastníků.

**2. S realizací souhlasíme při respektování následujících požadavků:**

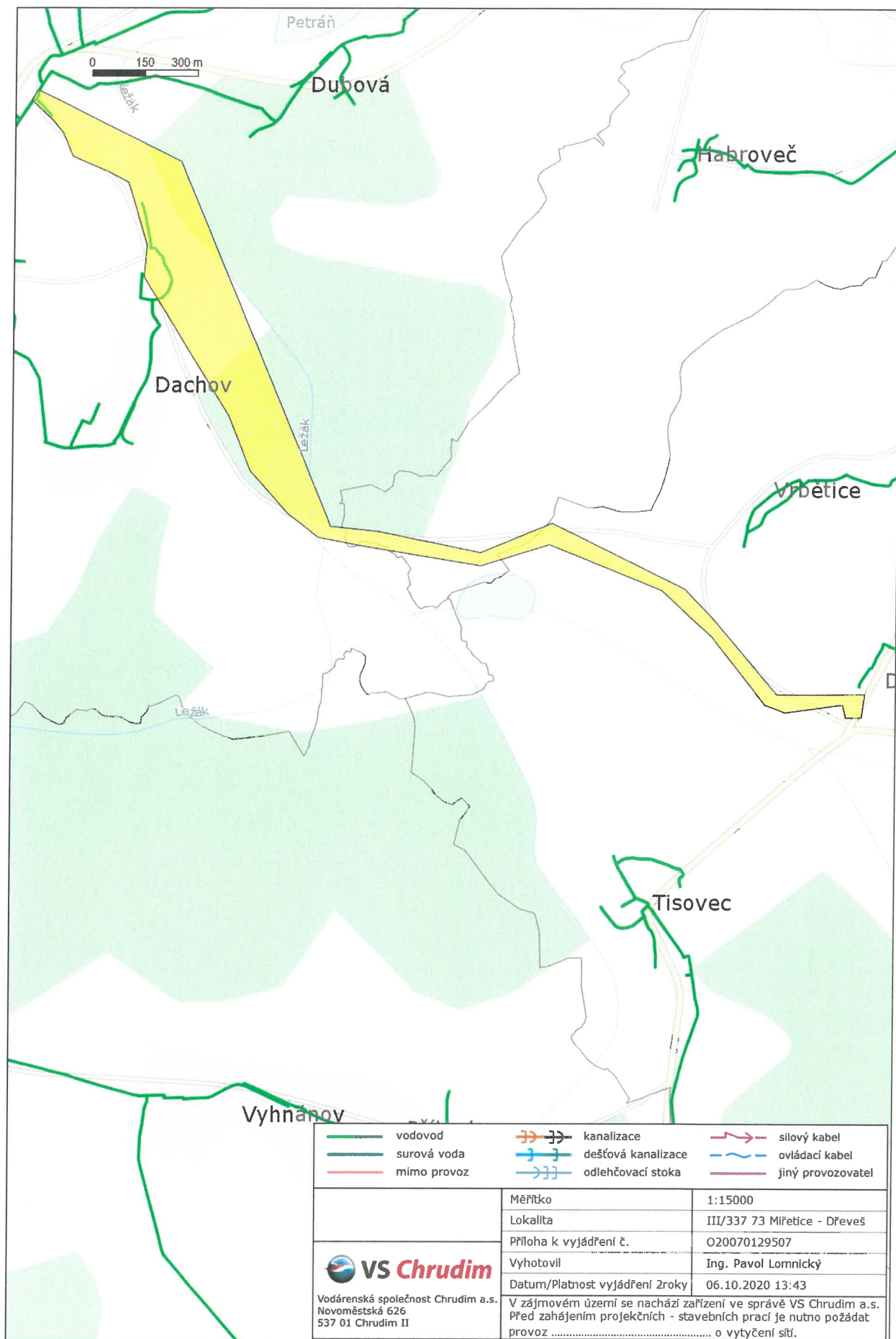
- Při změně nivelety terénu nad vodohospodářskými sítěmi budou jejich povrchové prvky umístěny do nové nivelety terénu. V případě změny stávajícího krytí vodovodu, bude nutné toto předem projednat a odsouhlasit s pracovníkem VS Chrudim.
- Prováděcí organizace uvědomí zástupce provozu VS Chrudim – Josef Dočekal, tel.: 603 899 852, josef.docekal@vschrudim.cz o zahájení prací, a to nejméně 15 dnů předem.
- Před zahájením zemních prací požádá prováděcí organizace pracovníka VS Chrudim o vytýčení provozovaných sítí – Ladislav Šmahel, tel.: 603 899 851, ladislav.smahel@vschrudim.cz. (Umístění vytýčených zařízení požadujeme ověřit vždy ruční sondou, aby nedošlo k jeho poškození). Prováděcí organizace vyznačí polohu vytýčených sítí přímo na staveništi.
- Technická přejímka funkčnosti povrchových prvků vodohospodářských sítí bude provedena před položením poslední vrstvy komunikace. Předání všech povrchových prvků vodohospodářských sítí v plně funkčním stavu bude na místě písemně potvrzeno oprávněným pracovníkem VS Chrudim, a.s. Josef Dočekal, tel.: 603 899 852, josef.docekal@vschrudim.cz. **Toto potvrzení bude předloženo ke kolaudaci stavby.**
- Pracovníky, kteří budou provádět zemní práce v blízkosti stávajících vodohospodářských sítí, zástupce prováděcí organizace upozorní, aby dbali maximální opatrnosti a ve vzdálenosti nejméně 1,0 m na každou stranu od osy potrubí nepoužívali nevhodné nářadí a těžkou mechanizaci (hloubicí a nákladní stroje, sbíječky apod.). Obnažené vodohospodářské sítě musí být řádně zabezpečeny proti poškození a před jejich záhozem bude zástupce provozu VS Chrudim, a.s. přizván ke kontrole, zda nedošlo k jejich viditelnému poškození.
- Každé poškození stávajících vodohospodářských sítí nahlásí prováděcí organizace neprodleně zástupci příslušného provozu nebo na dispečink VS Chrudim tel: 469 669 911.
- Při souběhu a křížení s vodovodem musí být dodržena minimální vzdálenost dle zákona č. 274/2001 Sb. v platném znění, případně dle požadavku provozovatele, a to:
  - Mezi půdorysným okrajem potrubí a půdorysným okrajem ostatních sítí v souběhu 1,0 m a v křížení dle ČSN 736005.
  - Mezi základy a svislými konstrukcemi staveb souvisejících s vodovodními sítěmi (vodovodní armaturní šachty, čerpací a přečerpávací stanice včetně jejich oplocení) a půdorysným okrajem navrhovaných sítí 1,5 m.
  - Mezi základy a svislými konstrukcemi ostatních staveb včetně oplocení, stožárů veřejného osvětlení a víceletými dřevinami (vyjma keřů) a půdorysným okrajem vodovodního potrubí **1,5 m**.
- V případě, že bude v průběhu realizace stavby zjištěno, že výše uvedené podmínky nelze dodržet, budou kritická místa souběhů projednána a odsouhlasena s VS Chrudim.

3. Toto vyjádření má platnost 2 roky ode dne vydání.

 **VS Chrudim**  
Vodárenská společnost Chrudim, a.s.  
Novoměstská 626, 537 28 Chrudim  
zákaznické centrum  
-45-

Ing. Sylva Řezníčková  
vedoucí zákaznického centra

Přílohy: Mapa\_020070129507.pdf  
Provoz: Hlinsko



Číslo jednací: O20070115139  
Vyřizuje: Ing. Pavol Lomnický  
Tel.: 469 669 945  
Mobil: 603 899 860  
E-mail: pavol.lomnický@vschrudim.cz  
Datum: 23.03.2020

PRODIN a.s.  
Jiráskova č.p. 169  
530 02 Zelené Předměstí

**Miřetice u Nasavrk, parc. č. 1385/1, Oprava silnice III/337 37 Miřetice - Dřeveš  
(zákres sítí - nezadáno nebo bez záměru napojení na vodohospodářské sítě)**

V příloze jsou orientačně zakresleny vodohospodářské sítě pro veřejnou potřebu, které v zájmovém území provozuje VS Chrudim, a.s. V situaci nejsou zakresleny všechny vodovodní a kanalizační přípojky, jejich polohu si můžete ověřit dotazem u jejich vlastníků.

- Při souběhu a křížení s vodovodem a kanalizací musí být dodržena minimální vzdálenost dle zákona č. 274/2001 Sb. v platném znění, případně dle požadavku provozovatele, a to:
  1. Mezi půdorysným okrajem potrubí a půdorysným okrajem ostatních sítí v souběhu 1,0 m a v křížení dle ČSN 736005.
  2. Mezi základy a svislými konstrukcemi staveb souvisejících s vodovodními a kanalizačními sítěmi (vodovodní armaturní šachty, čerpací a přečerpávací stanice včetně jejich oplocení) a půdorysným okrajem navrhovaných sítí 1,5 m.
  3. Mezi stěnou kanalizačních šachet a půdorysným okrajem navrhovaných sítí 0,5 m.
  4. Mezi základy a svislými konstrukcemi ostatních staveb včetně oplocení a víceletými dřevinami (vyjma keřů) a půdorysným okrajem vodovodního a kanalizačního potrubí 1,5 m.
- V případě záměru napojení na vodohospodářské sítě a zásahu do jejich ochranných pásem požadujeme předložit projektovou dokumentaci pro územní, stavební řízení k vyjádření. Kritická místa souběhů doporučujeme projednat a odsouhlasit s VS Chrudim, a.s. před zahájením projektových prací.
- Vytýčení sítí provozovaných VS Chrudim, a.s. v zájmovém území si před zpracováním projektové dokumentace objednejte - Ladislav Šmahel, tel: 603 899 851, ladislav.smahel@vschrudim.cz .

Toto vyjádření bylo vytvořeno automatickým systémem společnosti VS Chrudim, a.s., má platnost 2 roky ode dne vydání a **nenahrazuje vyjádření k územnímu ani stavebnímu řízení.**

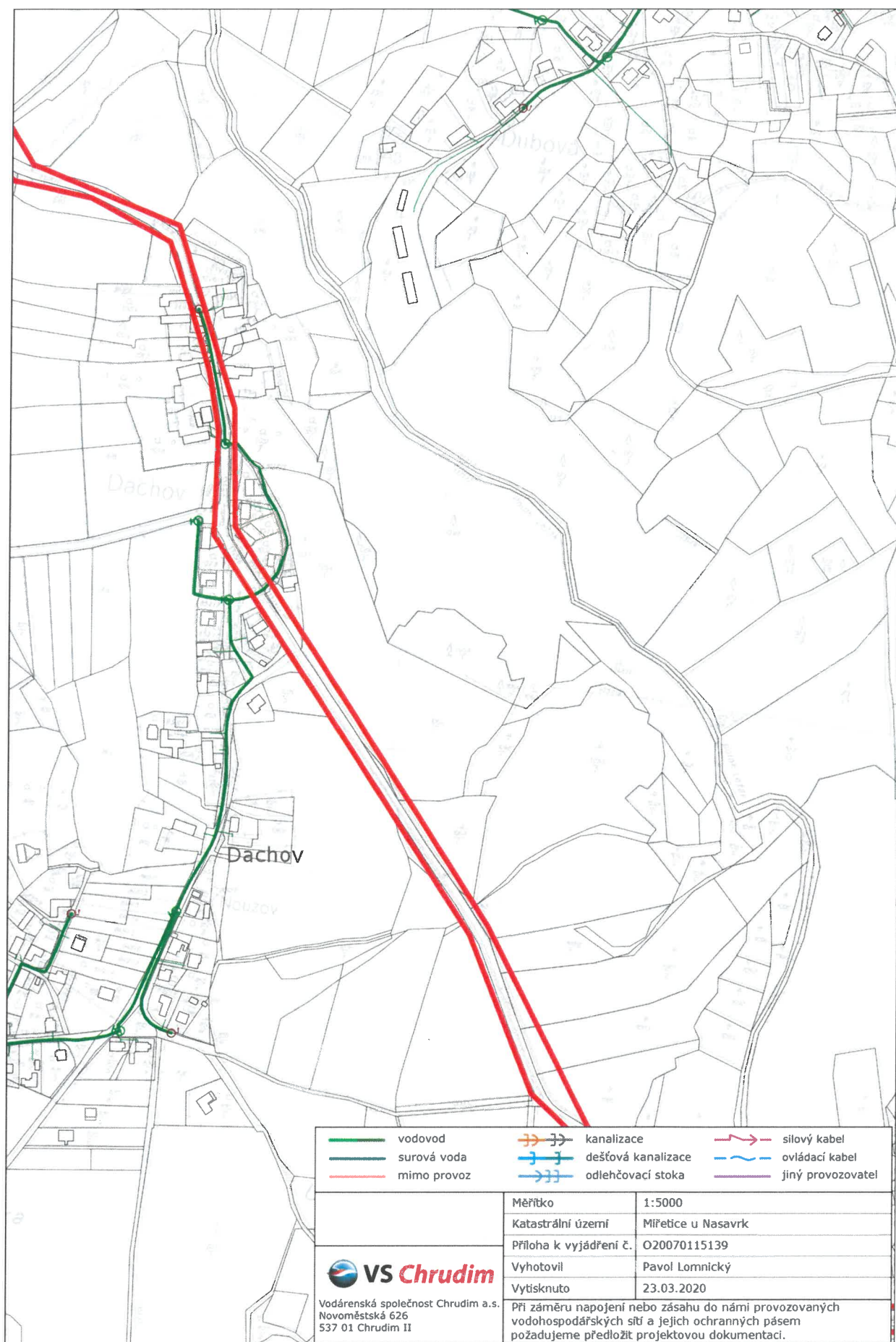
 **VS Chrudim**  
Vodárenská společnost Chrudim, a.s.  
Novoměstská 626, 537 28 Chrudim

K2. P. S.

Ing. Sylva Řezníčková  
vedoucí zákaznického centra

Přílohy: Mapa\_O20070115139.pdf  
Provoz: Hlinsko





Číslo jednací:	O20070115141
Vyřizuje:	Ing. Pavol Lomnický
Tel.:	469 669 945
Mobil:	603 899 860
E-mail:	pavol.lomnický@vschrudim.cz
Datum:	23.03.2020

PRODIN a.s.  
Jiráskova č.p. 169  
530 02 Zelené Předměstí

**Louka u Vrbatova Kostelce, parc. č. 981, Oprava silnice III/337 37 Miřetice - Dřeveš (II. část) (zákres sítí - nezadáno nebo bez záměru napojení na vodohospodářské sítě)**

V příloze jsou orientačně zakresleny vodohospodářské sítě pro veřejnou potřebu, které v zájmovém území provozuje VS Chrudim, a.s. V situaci nejsou zakresleny všechny vodovodní a kanalizační přípojky, jejich polohu si můžete ověřit dotazem u jejich vlastníků.

- Při souběhu a křížení s vodovodem a kanalizací musí být dodržena minimální vzdálenost dle zákona č. 274/2001 Sb. v platném znění, případně dle požadavku provozovatele, a to:
  1. Mezi půdorysným okrajem potrubí a půdorysným okrajem ostatních sítí v souběhu 1,0 m a v křížení dle ČSN 736005.
  2. Mezi základy a svislými konstrukcemi staveb souvisejících s vodovodními a kanalizačními sítěmi (vodovodní armaturní šachty, čerpací a přečerpávací stanice včetně jejich oplocení) a půdorysným okrajem navrhovaných sítí 1,5 m.
  3. Mezi stěnou kanalizačních šachet a půdorysným okrajem navrhovaných sítí 0,5 m.
  4. Mezi základy a svislými konstrukcemi ostatních staveb včetně oplocení a víceletými dřevinami (vyjma keřů) a půdorysným okrajem vodovodního a kanalizačního potrubí 1,5 m.
- V případě záměru napojení na vodohospodářské sítě a zásahu do jejich ochranných pásem požadujeme předložit projektovou dokumentaci pro územní, stavební řízení k vyjádření. Kritická místa souběhů doporučujeme projednat a odsouhlasit s VS Chrudim, a.s. před zahájením projektových prací.
- Vytýčení sítí provozovaných VS Chrudim, a.s. v zájmovém území si před zpracováním projektové dokumentace objednejte - Ladislav Šmahel, tel: 603 899 851, ladislav.smahel@vschrudim.cz .

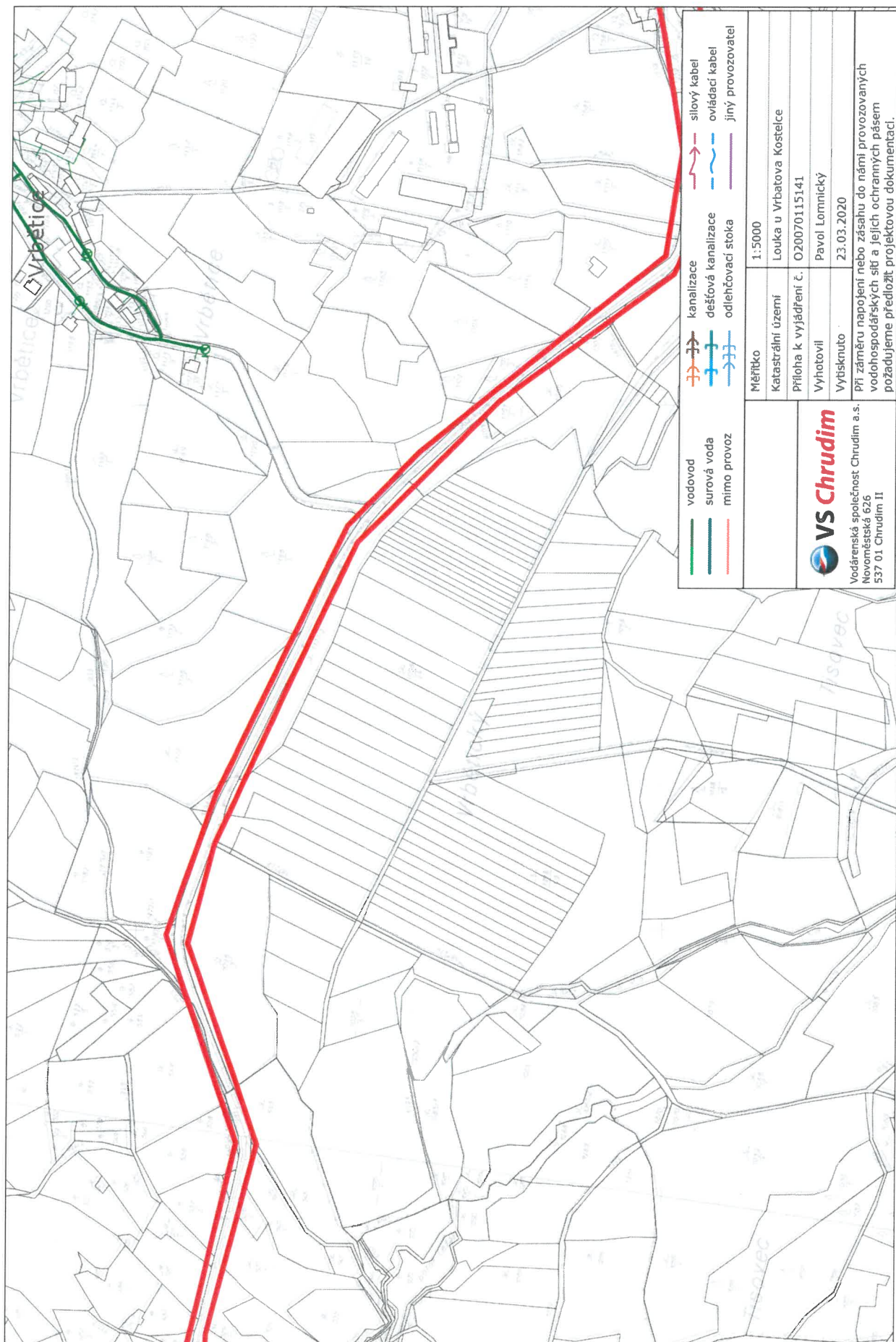
Toto vyjádření bylo vytvořeno automatickým systémem společnosti VS Chrudim, a.s., má platnost 2 roky ode dne vydání a **nenahrazuje vyjádření k územnímu ani stavebnímu řízení.**

 **VS Chrudim**  
Vodárenská společnost Chrudim, a.s.  
Novoměstská 626, 537 28 Chrudim  
-2-

*K. Z. P. S.*

Ing. Sylva Řezníčková  
vedoucí zákaznického centra

Přílohy: Mapa\_O20070115141.pdf  
Provoz: Hlinsko







naše značka  
5002231977  
vyřizuje  
Simona Kloudová  
datum  
13.10.2020

PRODIN a.s.  
K Vápence 2745  
53002 Pardubice

Věc:

**Oprava silnice III/33773 Měřetice - Dřeveš**

K.ú. - p.č.: Měřetice u Nasavrk-1385/1,1385/2, Tisovec-1958, Louka u Vrbatova Kostelce-981 a další

Stavebník: Správa a údržba silnic Pardubického kraje, Doubravice č.p. 98, 53353 Pardubice

Účel stanoviska: Povolení stavby - stavební režim (ÚR+SP)

GasNet, s.r.o., jako provozovatel distribuční soustavy (PDS) a technické infrastruktury, zastoupený GridServices, s.r.o., vydává toto stanovisko:

**V ZÁJMOVÉM ÚZEMÍ STAVBY SE NACHÁZÍ TATO PLYNÁRENSKÁ ZAŘÍZENÍ A PLYNOVODNÍ PŘÍPOJKY:**

STL plynovod PE d90 + příp.

Pro realizaci stavby stanovujeme tyto podmínky:

- Před zahájením stavby bude provedeno vytyčení PZ viz.odst.3 (<http://www.gasnet.cz/zadost-o-vytyceni>)- poskytnutý zákres je pouze ORIENTAČNÍ.
- Digitální data lze získat: <http://www.gasnet.cz/cs/zadost-o-vektorova-data/>.
- Při realizaci stavby požadujeme dodržet ČSN 73 6005, TPG 702 01, TPG 702 04, zákon č.458/2000 Sb., případně další předpisy a ČSN související s uvedenou stavbou.
- Pokud stavba vyvolá výškovou nebo směrovou úpravu trasy plynárenského zařízení, bude zpracována PD přeložek plynárenských zařízení. Info a následné stanovisko k přeložce: <http://www.gasnet.cz/cs/kontakt-ni-system/>
- V ochranném pásmu plynovodů (1+1 m) budou práce prováděny výhradně ručním způsobem.
- Požadujeme dodržet krytí plynárenského zařízení dle ČSN, tab. B1.
- Dopravní značení musí být umístěno od stávajícího plynárenského zařízení a plynovodních přípojek (dále jen PZ) v minimální vzdálenosti 1 m.
- Při vysazování stromů a okrasných dřevin požadujeme dodržet od stávajícího PZ vzdálenost minimálně 2 m na obě strany.
- Po odtěžení stávající konstrukce komunikace bude podstatně sníženo krytí stávajícího PZ. Proto je vyloučeno použití těžké mechanizace (zejména válců s trny, zemních fréz atd.) přímo nad potrubím. Při provádění prací je třeba věnovat zvýšenou pozornost a opatrnost u míst s odbočkami, kde navrtávací odbočkový T-kus vyčnívá nad vlastní porubí a mohlo by dojít k jeho odtržení. Dále je třeba ověřit polohu přípojek, které jsou nad vlastním potrubím PZ a navíc zpravidla uloženy kolmo na plynovod (tím i komunikaci).
- Nové uliční vpusti musí být umístěny v minimální vzdálenosti 0,5 m od obrysu stávajícího PZ.

V rozsahu této stavby souhlasíme s povolením stavby dle zákona 183/2006 Sb. ve znění pozdějších předpisů. Tento souhlas platí pro územní řízení, řízení o územním souhlasu, veřejnoprávní smlouvy pro umístění stavby, zjednodušené územní řízení, ohlášení, stavební řízení, společné územní a stavební řízení, veřejnoprávní smlouvu o provedení stavby nebo oznámení stavebního záměru s certifikátem autorizovaného inspektora.

V zájmovém území se mohou nacházet plynárenská zařízení jiných vlastníků či správců, případně i dlouhodobě nefunkční/neprovozovaná plynárenská zařízení bez dostupných informací o jejich poloze a vlastnictví.

**GasNet Služby, s.r.o.**

Plynárenská 499/1 · Zábřehovice · 602 00 Brno · T 800 11 33 55 · [www.gasnet.cz](http://www.gasnet.cz)

IČ: 27935311 · DIČ: CZ27935311

**Zápis do obchodního rejstříku:** Krajský soud v Brně, sp. zn. C 57165, dne 26. 7. 2007

**Certificate of incorporation:** Regional Court in Brno, ref. number C 57165, on 26th July 2007

Zákaznická linka GasNet 555 90 10 10, [info@gasnet.cz](mailto:info@gasnet.cz), [www.gasnet.cz](http://www.gasnet.cz)

Plynárenské zařízení a plynovodní přípojky jsou dle ust. § 2925 zákona č. 89/2012 Sb., občanského zákoníku, provozovány jako zařízení zvlášť nebezpečné a z tohoto důvodu jsou chráněny ochranným pásmem dle zákona č. 458/2000 Sb. ve znění pozdějších předpisů.

Nedodržení podmínek uvedených v tomto stanovisku zakládá odpovědnost stavebníka za vzniklé škody.

Rozsah ochranného pásma je stanoven v zákoně 458/2000 Sb. ve znění pozdějších předpisů.

Při realizaci uvedené stavby budou dodrženy podmínky pro provádění stavební činnosti:

1) Za stavební činnosti se pro účely tohoto stanoviska považují všechny činnosti prováděné v ochranném pásmu plynárenského zařízení a plynovodních přípojek (tzn. i bezvýkopové technologie a terénní úpravy) a činnosti mimo ochranné pásmo, pokud by takové činnosti mohly ohrozit bezpečnost a spolehlivost plynárenského zařízení a plynovodních přípojek (např. trhací práce, sesuvy půdy, vibrace, apod.).

2) Stavební činnosti je možné realizovat pouze při dodržení podmínek stanovených v tomto stanovisku. Nebudou-li tyto podmínky dodrženy, budou stavební činnosti, považovány dle § 68 zákona č. 458/2000 Sb. ve znění pozdějších předpisů za činnost bez našeho předchozího souhlasu. Při každé změně projektu nebo stavby (zejména trasy navrhovaných inženýrských sítí) je nutné požádat o nové stanovisko k této změně.

3) Před zahájením stavební činnosti bude provedeno vytyčení trasy a přesné určení uložení plynárenského zařízení a plynovodních přípojek. Vytyčení trasy provede příslušná provozní oblast. Informace naleznete na <https://www.gasnet.cz/cs/ds-vytyceni-pz/>. Při žádosti uvede žadatel naši značku (číslo jednací) uvedenou v úvodu tohoto stanoviska. O provedeném vytyčení trasy bude sepsán protokol. Přesné určení uložení plynárenského zařízení a plynovodních přípojek je povinen provést stavebník na svůj náklad. Bez vytyčení trasy a přesného určení uložení plynárenského zařízení a plynovodních přípojek stavebníkem nesmí být vlastní stavební činnosti zahájeny. Vytyčení plynárenského zařízení a plynovodních přípojek považujeme za zahájení stavební činnosti.

4) Bude dodržena mj. ČSN 73 6005, TPG 702 04, zákon č. 458/2000 Sb. ve znění pozdějších předpisů, případně další předpisy související s uvedenou stavbou.

5) Pracovníci provádějící stavební činnosti budou prokazatelně seznámeni s polohou plynárenského zařízení a plynovodních přípojek, rozsahem ochranného pásma a těmito podmínkami.

6) Při provádění stavební činnosti, vč. přesného určení uložení plynárenského zařízení je stavebník povinen učinit taková opatření, aby nedošlo k poškození plynárenského zařízení a plynovodních přípojek nebo ovlivnění jejich bezpečnosti a spolehlivosti provozu. Nebude použito nevhodného nářadí, zemina bude těžena pouze ručně bez použití pneumatických, elektrických, bateriových a motorových nářadí.

7) Odkryté plynárenské zařízení a plynovodní přípojky budou v průběhu nebo při přerušení stavební činnosti řádně zabezpečeny proti jejich poškození.

8) V případě použití bezvýkopových technologií (např. protlaku) bude před zahájením stavební činnosti provedeno úplné obnažení plynárenského zařízení a plynovodních přípojek v místě křížení na náklady stavebníka. V případě, že nebude tato podmínka dodržena, nesmí být použita bezvýkopová technologie.

9) Stavebník je povinen neprodleně oznámit každé i sebemenší poškození plynárenského zařízení nebo plynovodních přípojek (vč. izolace, signalizačního vodiče, výstražné fólie atd.) na telefon 1239.

10) Před provedením zásypu výkopu bude provedena kontrola dodržení podmínek stanovených pro stavební činnosti, kontrola plynárenského zařízení a plynovodních přípojek. Kontrolu provede příslušná provozní oblast. Informace naleznete na <https://www.gasnet.cz/cs/ds-vytyceni-pz/>. Při žádosti uvede žadatel naši značku (číslo jednací) uvedenou v úvodu tohoto stanoviska. Povinnost kontroly se vztahuje i na plynárenské zařízení, které nebylo odhaleno. O provedené kontrole bude sepsán protokol. Bez provedené kontroly nesmí být plynárenské zařízení a plynovodní přípojky zasypány. V případě, že nebudou dodrženy výše uvedené podmínky, je stavebník povinen na základě výzvy provozovatele plynárenského zařízení a plynovodních přípojek, nebo jeho zástupce doložit průkaznou dokumentaci o nepoškození plynárenského zařízení a plynovodních přípojek během výstavby nebo provést na své náklady kontrolní sondy v místě styku stavby s plynárenským zařízením a plynovodními přípojkami.

11) Plynárenské zařízení a plynovodní přípojky budou před zásypem výkopu řádně podsypány a obsypány těženým pískem, bude provedeno zhutnění a bude osazena výstražná fólie žluté barvy, vše v souladu s ČSN EN 12007-1-4, TPG 702 01, TPG 702 04.

12) Neprodleně po skončení stavební činnosti budou řádně osazeny všechny poklopy a nadzemní prvky plynárenského zařízení a plynovodních přípojek.

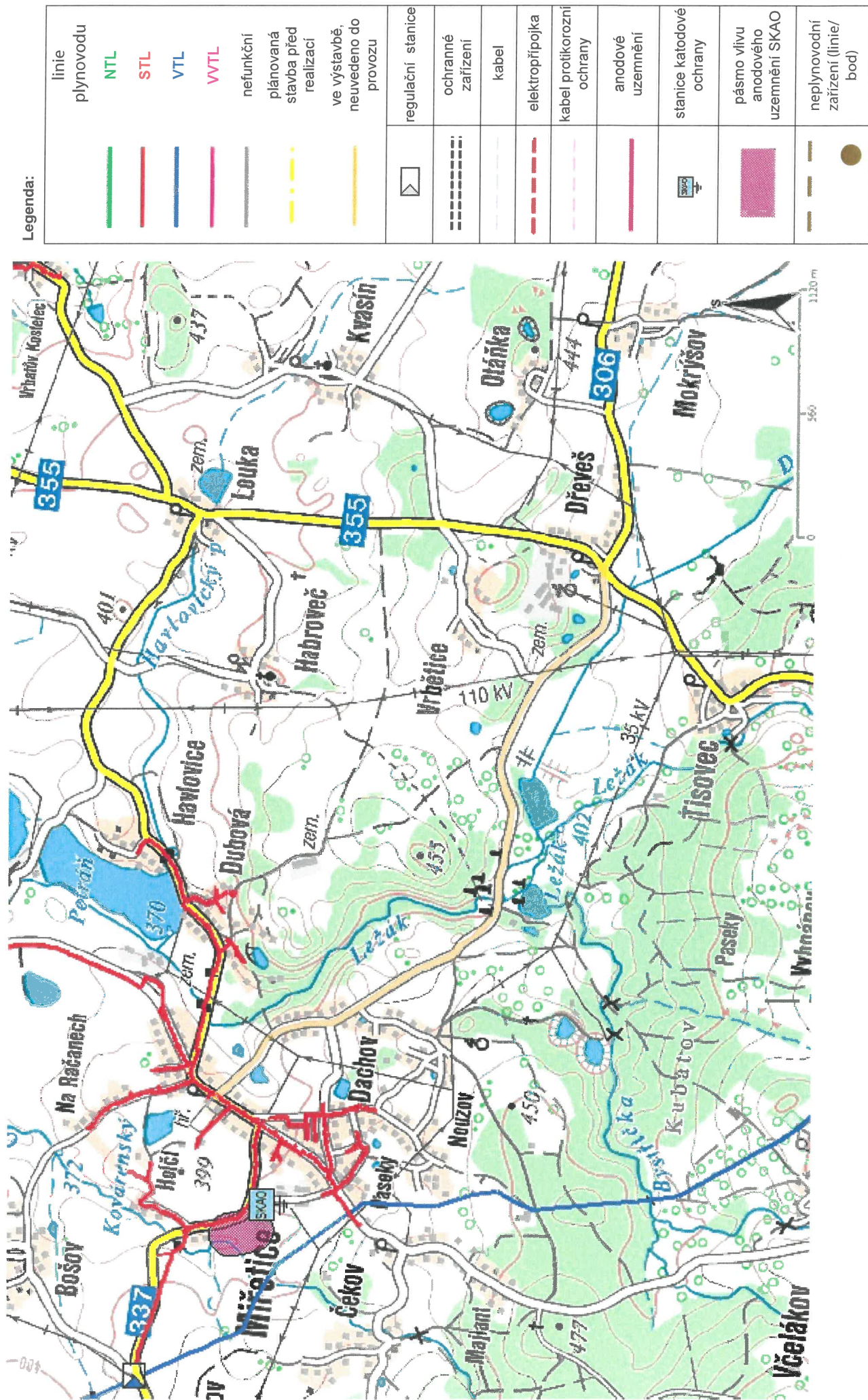
13) Poklopy uzávěrů a ostatních armatur na plynárenském zařízení a plynovodních přípojkách, vč. hlavních uzávěrů plynu






















**Příloha: Orientační zakres plynárenského zařízení. Tato příloha je nedílnou součástí stanoviska č. 5002231977 ze dne 13.10.2020.**

Provozovatel DS: GasNet, s.r.o.; Stavebník: Správa a údržba silnic Pardubického kraje, Doubravice č.p. 98, 53353 Pardubice. K.ú.: Měřetice u Nasavrk-1385/1,1385/2, Tisovec-1958, Louka u Vrbatova Kostelce-981 a další.



Legenda:

linie plynovodu						nefunkční plánovaná stavba před realizací ve výstavbě, neuváděno do provozu
regulační stanice						kabel protikorozní ochrany
elektrořípojka						anodové uzemnění
stanice katodové ochrany						pásmo vlivu anodového uzemnění SKAO
neplynovodní zařízení (linie/ bod)						

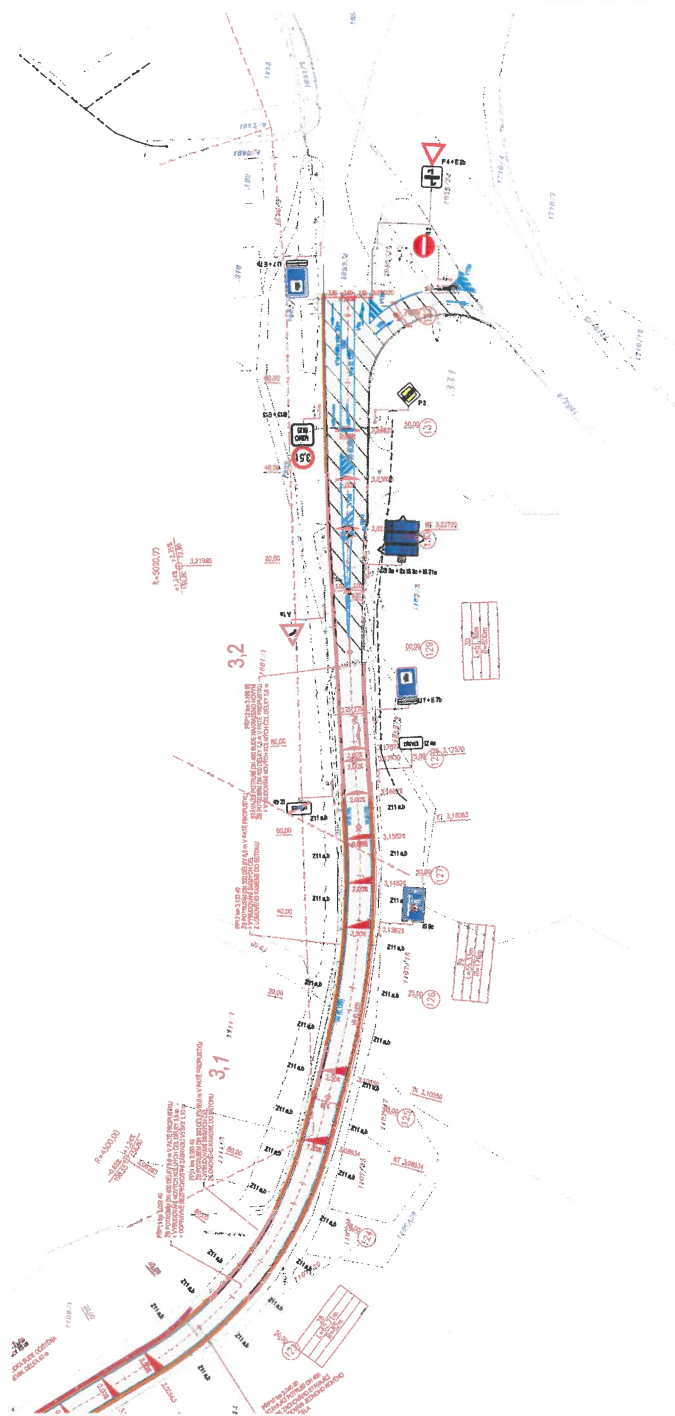
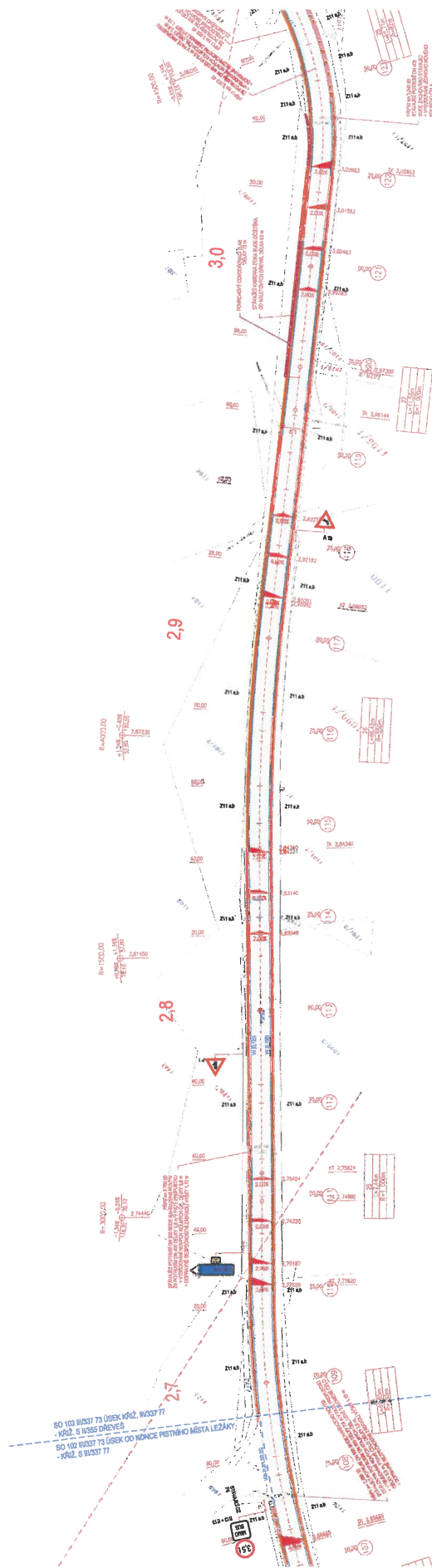






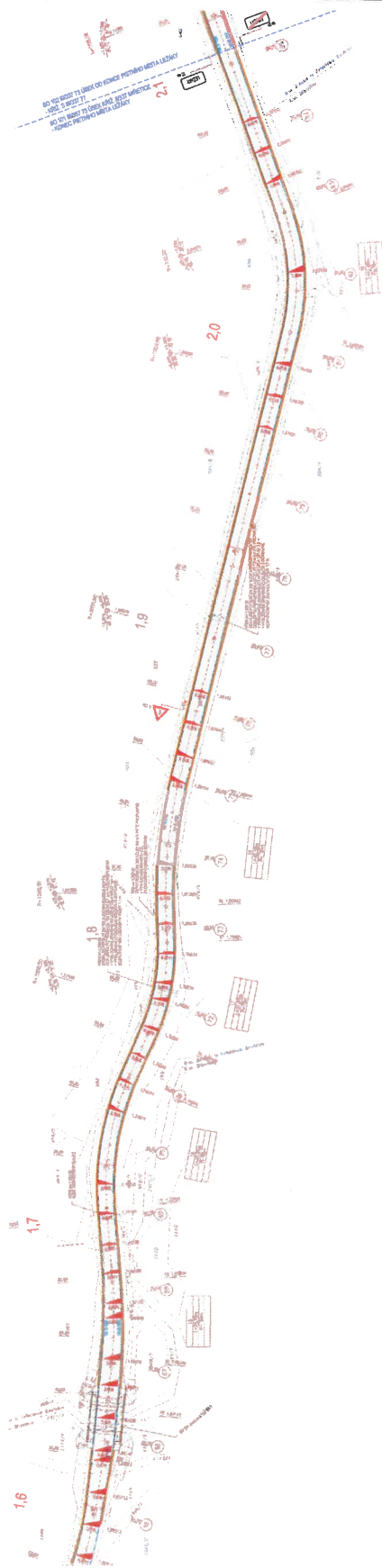
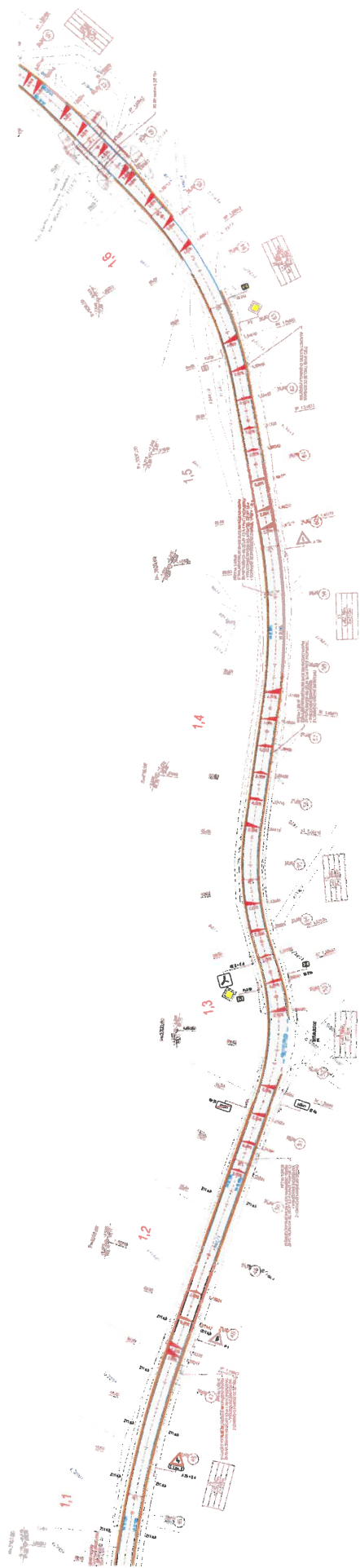
**Příloha: Ověřená příloha žadatele. Tato příloha je nedílnou součástí stanoviska č. 500223/1977 ze dne 13.10.2020.**

Provozovatel DS: GasNet, s.r.o.; Stavebník: Správa a údržba silnic Pardubického kraje, Doubravice č.p. 98, 53353 Pardubice. K.ú.: Měřetice u Nasavrk-1385/1, 1385/2, Tisovec-1958, Louka u Vrbatova Kostelce-981 a další.

[illegible]

**LEGENDA STÁVÁJÍCÍCH INŽ. SÍTÍ:**

Dopravní systém s TSK, výherní systém pro									
									
Nazev	8	A1							
Datum	6/2020								
Uživ.	DOR + DSP								
C. priority	310/19/LA								
Jedno									
Příj. L	5500								
LST CARRIAGE			L. PRIORITY ?						
N113									




LEGENDA:  
MÍSTNOSTI VYKONÁVÁNÍ PRÁCE  
MÍSTNOSTI VYKONÁVÁNÍ PRÁCE  
MÍSTNOSTI VYKONÁVÁNÍ PRÁCE  
MÍSTNOSTI VYKONÁVÁNÍ PRÁCE  
MÍSTNOSTI VYKONÁVÁNÍ PRÁCE

Provozovatel DS: GasNet, s.r.o.; Stavebník: Správa a údržba silnic Pardubického kraje, Doubravice č.p. 98, 53353 Pardubice. K.ú.: Mířetice u Nasavrk-1385/1,1385/2, Tisovec-1958, Louka u Vrbatova Kostelce-981 a další.

OPRAVA SILNICE III/337 73 MÍŘETICE - DŘEVET  
50 101 M/337 73, GNM MŘE, M/337 MŘETICE - BOMER  
příloha příloha příloha

Štátní úřad  
1508  
B.Ú.Ú. 3









PRODIN a.s.  
Jiráskova 169  
53002 Pardubice

naše značka  
5002113836

vyřizuje  
Pavel Gabriel

datum  
27.03.2020

Věc:

**Oprava silnice III/337 37 Miřetice - Dřeveš**

K.ú. - p.č.: Miřetice u Nasavrky, Tisovec, Louka u Vrbatova Kostelce

Stavebník: Správa a údržba silnic Pardubického kraje, Doubravice č.p. 98, 53353 Pardubice

Účel stanoviska: Předprojektová příprava

GasNet, s.r.o., jako provozovatel distribuční soustavy (PDS) a technické infrastruktury, zastoupený GridServices, s.r.o., vydává toto stanovisko:

TOTO STANOVISKO NELZE POUŽÍT PRO PROJEDNÁNÍ SE STAVEBNÍM ÚŘADEM, PRO POVOLENÍ, UMÍSTĚNÍ ANI PRO REALIZACI STAVBY.

PODKLADY PRO ZPRACOVÁNÍ PROJEKTOVÉ DOKUMENTACE Z HLEDISKA EXISTENCE PLYNÁRENSKÉHO ZAŘÍZENÍ A PLYNOVODNÍCH PŘÍPOJEK.

V ZÁJMOVÉM ÚZEMÍ STAVBY SE NACHÁZÍ TATO PLYNÁRENSKÁ ZAŘÍZENÍ A PLYNOVODNÍ PŘÍPOJKY :

- plynovod STL PE d 90 + STL plynovodní přípojky

Přílohou Vám předáváme orientační situaci plynárenských zařízení a plynovodních přípojek (dále jen PZ) ve správě naší společnosti. Poskytnutá orientační situace slouží pouze pro informaci o poloze PZ.

Poloha a rozsah PZ uvedený v příloze je platný ke dni vydání tohoto stanoviska.

Informace o možnosti poskytnutí polohy stávajících PZ ve správě GasNet, s.r.o. v digitální podobě získáte na adrese: <https://dpo.gasnet.cz/zadost-o-vektorova-data>

Pro upřesnění polohy PZ za účelem zpracování PD doporučujeme provést jeho vytýčení, příp. ověřit jeho polohu sondami. Vytýčení bude provedeno bezplatně na základě Vaší žádosti: <http://www.gridservices.cz/ds-online-vytyceni-pz/>

Stanovisko NELZE použít k povolení nebo pro realizaci stavby.

Projektovou dokumentaci, ve které budou zakreslena PZ dle poskytnutých mapových nebo elektronických podkladů požadujeme předložit k odsouhlasení podáním žádosti na portálu Distribuce plynu online: <https://dpo.gasnet.cz/zadost-o-stanovisko>

Dokumentace bude vypracována ve smyslu stavebního zákona č. 183/2006 Sb. ve znění pozdějších předpisů.

Upozorňujeme, že se v zájmovém území vyznačeném v příloze tohoto stanoviska mohou nacházet PZ, která jsou ve fázi výstavby a doposud nebyla předána GasNet, s.r.o. k provozování.

V zájmovém území se mohou nacházet PZ jiných vlastníků či správců, případně i dlouhodobě nefunkční/neprovozovaná PZ bez dostupných informací o jejich poloze a vlastnictví. Tato PZ NEJSOU v příloze vyznačena a nejsou předmětem tohoto stanoviska.

GridServices, s.r.o.

Plynárenská 499/1  
Zábrdovice  
602 00 Brno  
T +420532221111  
F +420545578571  
E [info@gridservices.cz](mailto:info@gridservices.cz)  
I [www.gridservices.cz](http://www.gridservices.cz)  
IČ: 27935311  
DIČ: CZ27935311

Zapsán do obchodního rejstříku:  
Krajský soud v Brně  
oddíl C, vložka 57165  
26.07.2007

Bankovní spojení:  
Československá obchodní banka,  
a.s.  
Číslo účtu: 17837923  
Kód banky: 0300

Za správnost a úplnost dokumentace předložené s žádostí včetně jejího souladu s platnými předpisy plně zodpovídá její zpracovatel. Stanovisko nenahrazuje případná další stanoviska k jiným částem stavby.

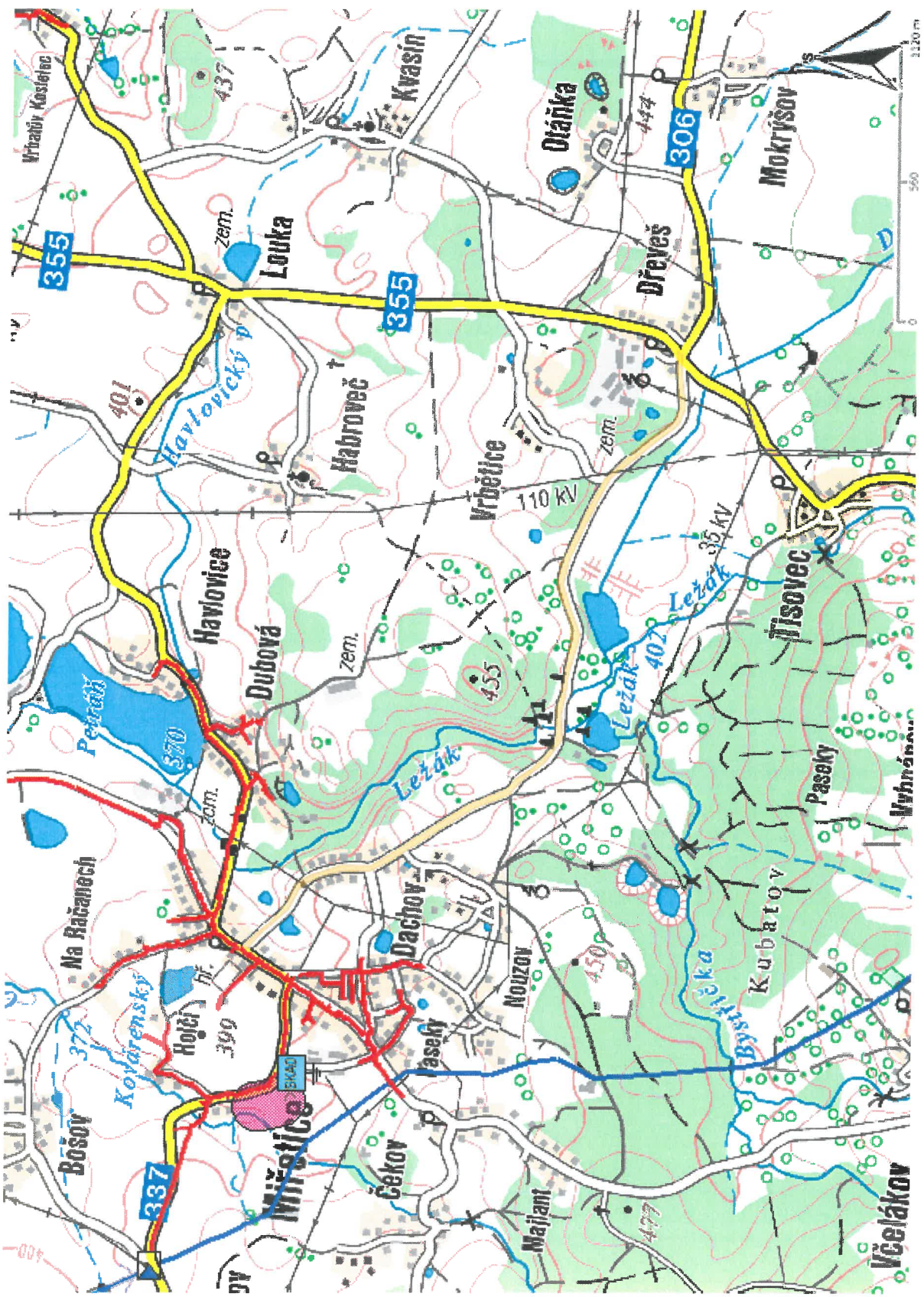
V případě další korespondence nebo jednání (např. změna stavby) uvádějte naši značku - 5002113836 a datum tohoto stanoviska. Kontakty jsou k dispozici na [www.gridservices.cz](http://www.gridservices.cz) nebo NONSTOP zákaznická linka 800 11 33 55.



GasNet, s.r.o.  
zastoupená společností GridServices, s.r.o., IČ 279 35 311  
Pavel Gabriel  
Vedoucí zpracování ext. požadavků-Čechy  
Oddělení zpracování ext. požadavků-Čechy  
+420495563464  
[pavel.gabriel@gasnet.cz](mailto:pavel.gabriel@gasnet.cz)

Přílohy: Orientační zakres plynárenského zařízení, Detailní zakres plynárenského zařízení, Ověřená příloha žadatele

Provozovatel DS: GasNet, s.r.o.; Stavebník: Správa a údržba silnic Pardubického kraje, Doubravice č.p. 98, 53353 Pardubice. K.ú.: Měřetice u Nasavrk, Tisovec, Louka u Vrbatova Kostelce.



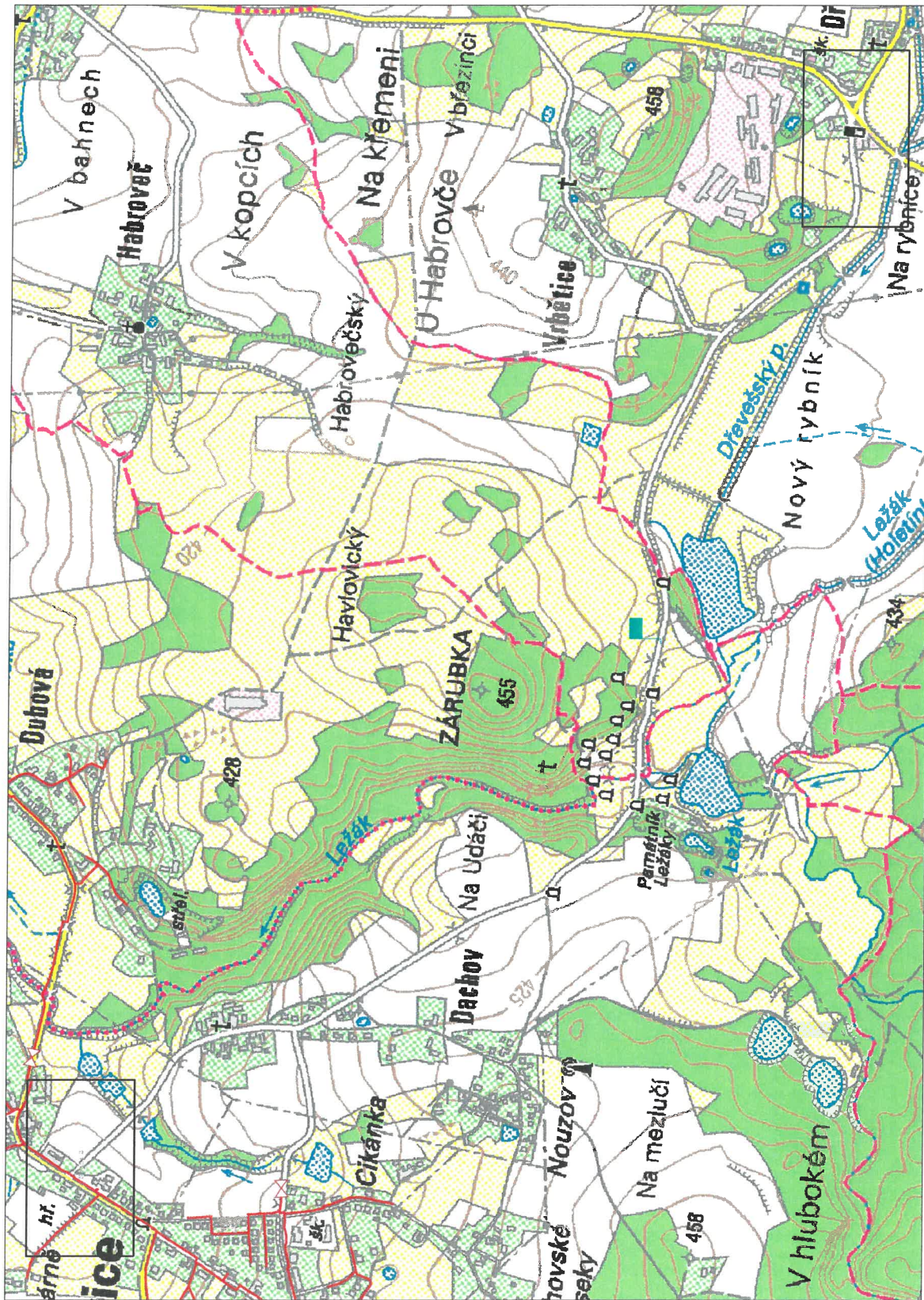
Legenda:

	linie plynovodu
	NTL
	STL
	VTL
	WTL
	nefunkční
	plánovaná stavba před realizací
	ve výstavbě, neuvedeno do provozu
	regulační stanice
	ochranné zařízení
	kabel
	elektropřípojka
	kabel protikorozní ochrany
	anodové uzemnění
	stanice katodové ochrany
	pásmo vlivu anodového uzemnění SKAO
	neplynovodní zařízení (linie/ bod)



Legenda:

linie plynovodu	
NTL	
STL	
VTL	
WTL	
nefunkční	
plánovaná stavba před realizací	
ve výstavbě, neuvedeno do provozu	
regulační stanice	
ochranné zařízení	
kabel	
elektropřípojka	
kabel protikorozi ochrany	
anodové uzemnění	
stanice katodové ochrany	
pásmo vlivu anodového uzemnění SKAO	
neplynovodní zařízení (linie/ bod)	







Legenda:

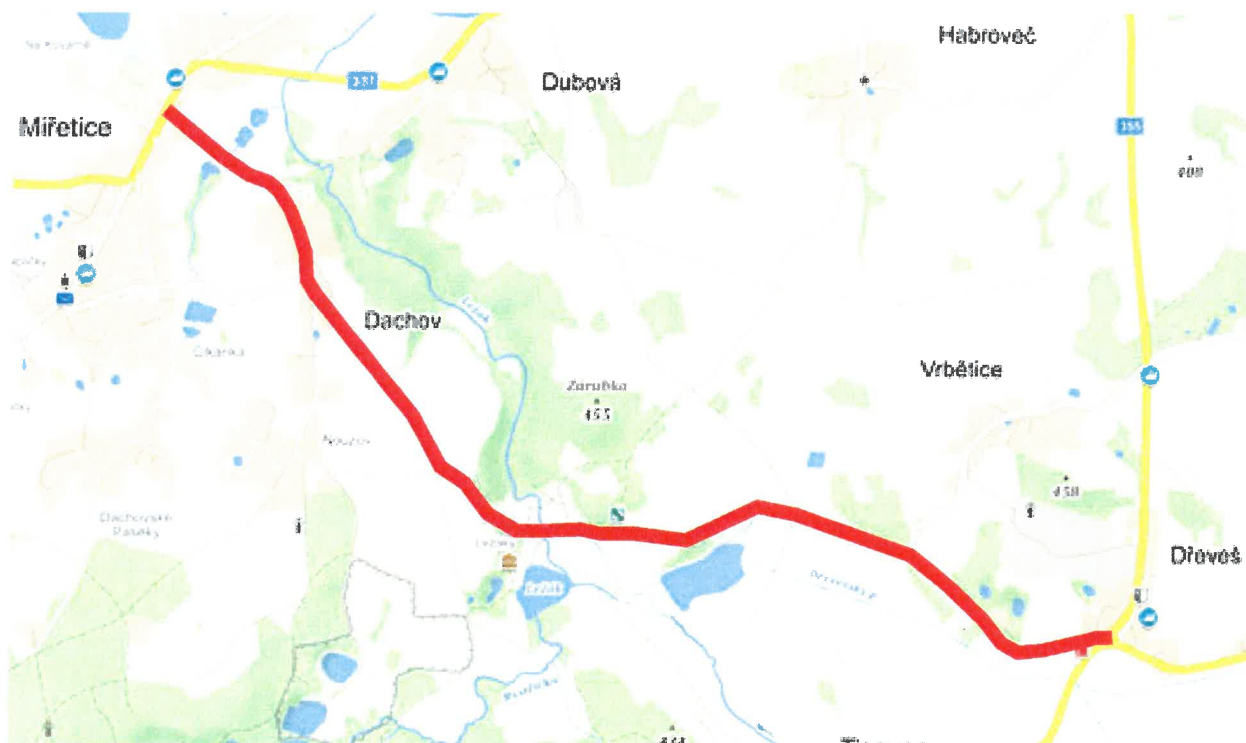
linie	regulační stanice
plynovodu	ochranné zařízení
NTL	kabel
STL	elektropřipojka
VTL	kabel protikoroziční ochrany
VVTL	anodové uzemnění
nefunkční	stanice katodové ochrany
plánovaná stavba před realizací	pásmo vlivu anodového uzemnění SKAO
ve výstavbě, neuvedeno do provozu	neplynovodní zařízení (linie/ bod)



Legenda:

linie plynovodu	
NTL	
STL	
VTL	
WTL	
nefunkční	
plánovaná	
stavba před	
realizací	
ve výstavbě,	
neuvedeno do	
provozu	
regulační stanice	
ochranné	
zařízení	
kabel	
elektropřipojka	
kabel protikorozi	
ochrany	
anodové	
uzemnění	
stanice katodové	
ochrany	
pásmo vlivu	
anodového	
uzemnění SKAO	
neplynovodní	
zařízení (linie/ bod)	

# SITUAČNÍ VÝKRES ŠIRŠÍCH VZTAHŮ



## ZÁJMOVÉ ÚZEMÍ

Zpracovatel dílčí části dokumentace:

Souřadnicový systém S-JTSK, Výškový systém Bpv

Vypracoval: Bc. L. Ledvinková		Zodp. projektant: Bc. L. Ledvinková	Kontroloval: Ing. Michal Hornýš	 <b>PRODIK</b>	
Kraj: Pardubický		Traťový úsek/Obec: Miřetice, Dřeveš			
Investor SÚS Pardubického kraje, Doubravice 98, 533 53 Pardubice					
Akce:  Oprava silnice III/337 37 Miřetice – Dřeveš  PD					
Obsah výkresu:  Situační výkres širších vztahů				Formát	1 A4
				Datum	3/2020
				Účel	DÚR + DSP
				Č. zakázky	3110/19/149
				Změna	Č. kopie
				Měřítko	
				Část dokumentace	Č. výkresu
				C	.1

---

Prodin, spol. s r. o.  
Jiráskova 169  
530 02 Pardubice

---

VÁŠ DOPIS ZNAČKY / ZE DNE

NAŠE ZNAČKA

VYŘIZUJE / LINKA

MÍSTO ODESLÁNÍ / DNE

1110814770

Havlík / 800 850 860

Hradec Králové / 2. 10. 2020

Stanovisko k žádosti o vyjádření.

K předložené projektové dokumentaci na stavbu: „ **Oprava silnice III/337 73 Měřetice - Dřevesh**“ sdělujeme následující:

Požadujeme dodržet podmínky, které jsou uvedeny ve vyjádření „Souhlas s umístěním stavby a s prováděním činností v ochranném pásmu elektrického zařízení“

V případě dodržení výše uvedených podmínek souhlasíme s projednáním v územním řízení a s vydáním stavebního povolení na uvedenou stavbu.

Toto stanovisko nenahrazuje Sdělení o existenci energetického zařízení v majetku společnosti ČEZ Distribuce, a.s.

S pozdravem



Zdeněk Jirout  
Vedoucí oddělení SEM Sítě  
ČEZ Distribuce, a. s.



Prodin, a.s.  
K Vápence 2745  
530 02 Pardubice

VÁŠ DOPIS ZNAČKY / ZE DNE

NAŠE ZNAČKA

VYŘIZUJE / LINKA

MÍSTO ODESLÁNÍ / DNE

1110814769

Havlík / 800 850 860

Hradec Králové / 29. 9. 2020

### **Souhlas s umístěním stavby a s prováděním činností v ochranném pásmu elektrického zařízení**

Vážená paní, vážený pane,

rádi bychom reagovali na Vaši žádost, ve které nás žádáte o vydání stanoviska ke stavbě a provádění souvisejících činností v ochranném pásmu el. zařízení v našem majetku.

Sdělujeme Vám, že na stavbu „**Oprava silnice III/337 37 Měřetice - Dřeveš**“ udělujeme souhlas s umístěním stavby a činností, zasahující do ochranného pásma následujícího el. zařízení:

1 kV podzemní vedení nízkého napětí  
35 kV nadzemní vedení vysokého napětí  
110 kV nadzemní vedení velmi vysokého napětí

Ochranné pásmo podzemního vedení do 110 kV je 1 m na každou stranu od krajního kabelu.  
Ochranné pásmo nadzemního vedení VN je 10 metrů od svislé roviny, tvořené krajním vodičem  
Ochranné pásmo nadzemního vedení VVN je 15 metrů od svislé roviny, tvořené krajním vodičem

Nadzemní vedení NN není ve smyslu § 46 zákona 458/2000 Sb. v platném znění chráněno ochrannými pásmy. Při činnostech prováděných v jeho blízkosti (práce v blízkosti) je nutné dodržet vzdálenosti dané ČSN EN 50110-1 a PNE 33 3302. Při provádění prací nesmí být narušena stabilita podpěr stávajícího nadzemního vedení NN a nesmí být zamezen přístup k energetickému zařízení pro jeho provozování a údržbu.

**Povoleny činnosti \*)**: 1, 2, 4.

**\*) Legenda povolených činností :**

1 – stavební práce	2 – zemní práce	3 – kácení a prořez
4 – umístění stavby	5 – skladování hořlavin	6 – skladování výbušnin

**Podmínky pro umístění staveb a provádění prací v ochranném pásmu ES:**

Platnost tohoto souhlasu je vázána na dodržení následujících podmínek:

1. Podmínkou pro zahájení činnosti v ochranném pásmu je platné „Sdělení o existenci energetického zařízení v majetku společnosti ČEZ Distribuce, a. s.“, v daném zájmovém území tohoto souhlasu a dodržení podmínek uvedených v tomto vyjádření.
2. Souběhy a křížovatky s elektrickými vedeními musí být provedeny v souladu s platnými normami a předpisy, zejména s ČSN EN 50110-1, ČSN EN 50423-3, PNE 33 0000-6 a PNE 33 3301, ČSN EN

**ČEZ Distribuce, a. s.**

Korespondenční adresa: Plzeň, Guldenerova 2577/19, PSČ 326 00 | tel.: 800 850 860  
e-mail: info@cezdistribuce.cz | www.cezdistribuce.cz | IČ: 24729035, DIČ: CZ24729035  
zapsaná v obchodním rejstříku vedeném Krajským soudem v Ústí nad Labem, sp. zn. B 2145  
Sídlo společnosti: Děčín, Děčín IV-Podmokly, Teplická 874/8, PSČ 405 02

50341-3 pro venkovní vedení VN, ČSN 33 2000-5-52 a PNE 34 1050 pro kabelová vedení a ČSN 73 6005 o prostorovém uspořádání sítí technického vybavení.

3. Jakákoliv poškození nebo mimořádné události, způsobené na elektrickém zařízení stavebníkem, musí být neprodleně oznámeny na poruchovou linku 800 850 860 a budou opraveny na náklady viníka. Zahrnutí poškozených míst může být provedeno pouze po souhlasu vydaném naší společností.
4. Umístěním stavby nesmí dojít ke ztížení přístupu našich pracovníků a pracovníků námi pověřených firem k našemu zařízení. Dále musí být umožněn příjezd těžké nákladní techniky.
5. Při realizaci stavby nesmí dojít v žádném případě k nebezpečnému přiblížení osob, věcí, zařízení nebo mechanismů a strojů k živým částem pod napětím tj. musí být dodržena minimální vzdálenost 2 m od vodičů dle ČSN EN 50110-1. V případě, že nebude možné tuto vzdálenost dodržet, je žadatel povinen požádat o vypnutí předmětného vedení.
6. Pracovníci provádějící práce budou prokazatelně poučeni o nebezpečí, které hrozí při nedodržení bezpečnostních předpisů.
7. Ochranné pásmo vedení VN (VVN) bude po celou dobu stavby označeno výstražnou cedulí „POZOR – ochranné pásmo vedení VN (VVN)“ z obou stran možného vjezdu do tohoto pásma.
8. S ohledem k provádění prací v ochranném pásmu upozorňujeme na možnost nebezpečných vlivů od elektrického zařízení. Opatření proti těmto vlivům je na straně zhotovitele výše uvedené stavby. ČEZ Distribuce, a.s. nepřevzme žádnou zodpovědnost za případné škody, které vzniknou stavebníkovi následkem poruchy nebo havárie elektrického zařízení za nepředvídaných okolností nebo nedodržením výše uvedených podmínek.
9. Při případné úpravě povrchu v ochranném pásmu vedení nesmí dojít ke změně výškové nivelety země oproti současnému stavu. Pokud dojde ke změně charakteru terénu, v níž je uloženo kabelové vedení /např. chodník – vozovka/, bude nutno provést hloubkovou přeložku dotčeného kabelového vedení (ČSN 73 6005). V tomto případě je třeba podat Žádost o přeložku zařízení distribuční soustavy.
10. Musí být dodrženy Podmínky pro práce v ochranných pásmech vedení, které jsou k nahlédnutí a ke stažení na internetových stránkách společnosti ČEZ Distribuce, a.s. ([www.cezdistribuce.cz](http://www.cezdistribuce.cz))
11. Jakékoliv události mající vliv na provoz předmětných vedení musí být neprodleně oznámeny na poruchovou linku 800 850 860 nebo včas oznámeny naší společností.
12. Souhlas s prací v ochranném pásmu se nevztahuje na zařízení ČEZ ICT Services, a.s.

Souhlas s prováděním činností související se zřízením (výstavbou) výše uvedené stavby končí dnem vydání kolaudačního rozhodnutí.

Provozovatel si vyhrazuje právo odvolat souhlas kdykoli, pokud zjistí, že podmínky stanovené v tomto „Souhlasu s umístěním stavby a s prováděním činností v ochranném pásmu elektrického zařízení“ nejsou dodrženy. Pokud zjištěné nedostatky nebyly odstraněny ani na základě písemné výzvy ve stanoveném termínu, je žadatel povinen uvést ochranné pásmo do původního stavu a zdržet se provozování jakékoli činnosti, kterou zákon výslovně zakazuje.

Tento souhlas pozbývá platnosti, nebude-li stavba zahájena do 1 roku od udělení souhlasu a netýká se zajištění dodávky elektřiny pro danou stavbu.

S pozdravem



Zdeněk Jirout  
Vedoucí oddělení SEM Sítě  
ČEZ Distribuce, a. s.

PRODIN a.s.

NAŠE ZNAČKA  
0101391187VYŘÍZENO DNE  
05.10.2020

**Sdělení o existenci energetického zařízení, sítě pro elektronickou komunikaci nebo zařízení technické infrastruktury v majetku společnosti ČEZ Distribuce, a. s., pro akci:**

**Oprava silnice III/337 73 Miřetice - Dřeveš**

Vážený zákazníku,

Na základě Vaší žádosti 0101391187 ze dne 05.10.2020 Vám zasíláme sdělení o existenci energetického zařízení, sítě pro elektronickou komunikaci nebo zařízení technické infrastruktury v majetku společnosti ČEZ Distribuce, a. s., ve Vámi vymezeném zájmovém území.

Dovolujeme si Vás upozornit, že **sdělení nenahrazuje** vyjádření provozovatele distribuční soustavy k projektové dokumentaci pro územní nebo stavební řízení, k připojení nového odběru, zdroje elektrické energie nebo k navýšení rezervovaného příkonu a výkonu a s výjimkou havárií ani souhlas s činností v ochranném pásmu.

**Toto sdělení je platné do 05.04.2021** a je jedním z podkladů pro zpracování projektové dokumentace, pokud je taková dokumentace zpracovávána.

V majetku ČEZ Distribuce, a. s., se na Vámi uvedeném zájmovém území nachází nebo ochranným pásmem zasahuje energetické zařízení typu:

	síť NN	síť VN	síť VVN
Podzemní síť	střet		
Nadzemní síť	střet	střet	střet

Stanice	
---------	--

V majetku ČEZ Distribuce, a. s., se na Vámi uvedeném zájmovém území nachází nebo ochranným pásmem zasahuje síť pro elektronickou komunikaci typu:

	síť pro elektronickou komunikaci
Podzemní síť	
Nadzemní síť	střet

Zařízení technické infrastruktury zahrnuje zejména vodovodní, kanalizační a plynové přípojky pro objekty ČEZ Distribuce a. s., a dále pak další podzemní a nadzemní zařízení sloužící pro provoz distribuční sítě. V majetku ČEZ Distribuce, a. s., se na Vámi uvedeném zájmovém území nachází nebo ochranným pásmem zasahuje zařízení technické infrastruktury:

	zařízení technické infrastruktury
Nadzemní nebo podzemní	

Energetické zařízení (mimo nadzemních sítí NN), zařízení sítě pro elektronickou komunikaci a zařízení technické infrastruktury je chráněno ochranným pásmem podle § 46 zákona č. 458/2000 Sb., o podmínkách podnikání a o výkonu státní správy v energetických odvětvích a o změně některých zákonů (energetický zákon), ve znění pozdějších předpisů. Přibližný průběh tras energetických zařízení, sítě pro elektronickou komunikaci (v trase kabelového vedení může být uloženo několik kabelů energetických i komunikačních) a tras zařízení technické infrastruktury zasíláme v příloze tohoto dopisu.

V případě existence **podzemních** energetických zařízení, sítě pro elektronickou komunikaci nebo zařízení technické infrastruktury je povinností stavebníka alespoň 14 dní před započítím zemních prací požádat telefonicky na 800 850 860 nebo e-mailem na [info@cezdistribuce.cz](mailto:info@cezdistribuce.cz) o tzv. **vytyčení trasy podzemního zařízení**, sítě pro elektronickou komunikaci nebo zařízení technické infrastruktury. O vytyčení lze požádat pouze na základě vydaného sdělení o existenci energetického zařízení, sítě pro elektronickou komunikaci nebo zařízení technické infrastruktury, a to (mimo havárií) nejpozději 30 dní před koncem jeho platnosti.

Dojde-li k obnažení podzemního vedení nebo k poškození energetického zařízení, sítě pro elektronickou komunikaci nebo zařízení se sítí pro elektronickou komunikaci související nebo zařízení technické infrastruktury ve vlastnictví ČEZ Distribuce, a. s., nahlaste nám prosím tuto skutečnost bezodkladně jako poruchu na bezplatnou linku 800 850 860.

Pokud uvažovaná **akce nebo činnost zasáhne do ochranného pásma** nadzemních vedení, trafostanic nebo sítě pro elektronickou komunikaci, popř. bude po vytyčení zjištěno, že zasahuje do ochranného pásma podzemních energetických zařízení nebo zařízení pro elektronickou komunikaci, je nutné písemně požádat společnost ČEZ Distribuce, a. s., o souhlas s činností v ochranném pásmu (formulář je k dispozici na [www.cezdistribuce.cz](http://www.cezdistribuce.cz) v části Formuláře / Činnosti v ochranných pásmech, kontaktní údaje pro podání Vaší žádosti naleznete v zápatí). Jestliže uvažovaná akce vyvolá potřebu dílčí změny trasy vedení nebo přemístění některých prvků energetického zařízení nebo sítě pro elektronickou komunikaci včetně souvisejícího zařízení, je nutné včas společnost ČEZ Distribuce, a. s., požádat o přeložku zařízení podle § 47 energetického zákona.

Zároveň Vás upozorňujeme, že v zájmovém území se může nacházet také energetické zařízení, sít' pro elektronickou komunikaci nebo zařízení technické infrastruktury, které není v majetku společnosti ČEZ Distribuce, a. s.

V souvislosti s výše uvedeným si Vás dovoluujeme upozornit, že uvedené sdělení včetně jeho příloh obsahuje skutečnosti tvořící obchodní tajemství společnosti ČEZ Distribuce, a. s. Poskytnuté informace jsou dále také důvěrnými informacemi a obchodně citlivými informacemi společnosti ČEZ Distribuce, a. s. Z výše uvedených důvodů si Vás proto společnost ČEZ Distribuce, a. s., dovoluje upozornit, že s poskytnutými informacemi je potřeba nakládat dle platných právních předpisů, v opačném případě se vystavujete postihu ve smyslu platné právní úpravy. V této souvislosti si Vás dále dovoluujeme upozornit, že požadované informace nesmí být předány, sděleny, využity, zpřístupněny, či jiným způsobem postoupeny na jakoukoli třetí osobu bez předchozího prokazatelného souhlasu společnosti ČEZ Distribuce, a. s. Informace o existenci energetického zařízení, sítě pro elektronickou komunikaci a zařízení technické infrastruktury mohou být využity pouze pro účel, pro který byly vyžádány.

S pozdravem

**ČEZ Distribuce, a. s.**

Děčín, Děčín IV-Podmokly

Teplická 874/8

PSČ 405 02

IČ: 24729035

#### **Přílohy**

1. Situační výkres zájmového území
2. Podmínky pro provádění činností v ochranných pásmech energetických zařízení, sítě pro elektronickou komunikaci a zařízení technické infrastruktury



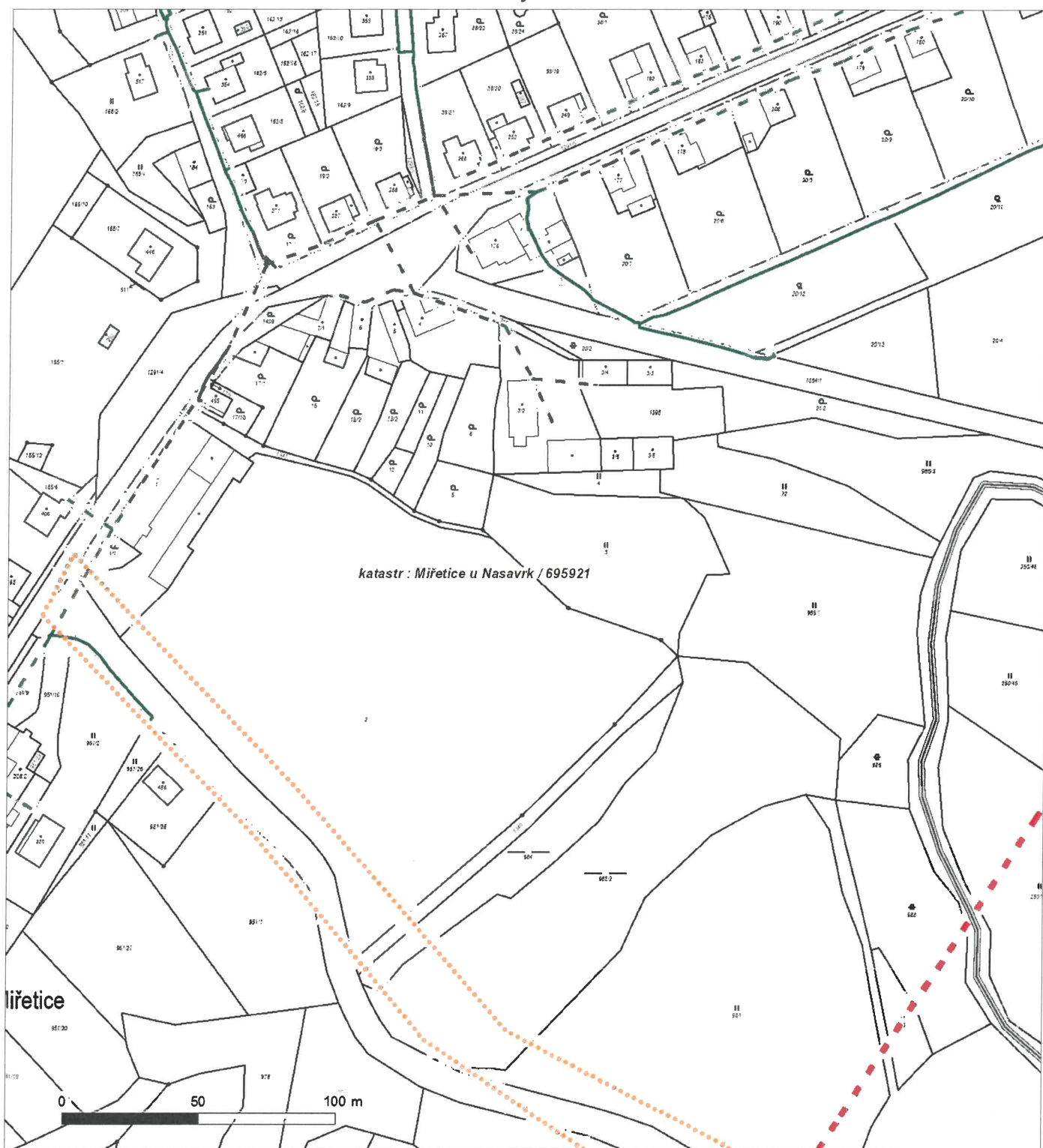




Platí pouze se sdělením číslo 0101391187.

Zakreslené polohy zařízení v příloze jsou pouze informativní.

## Situační výkres - list 1



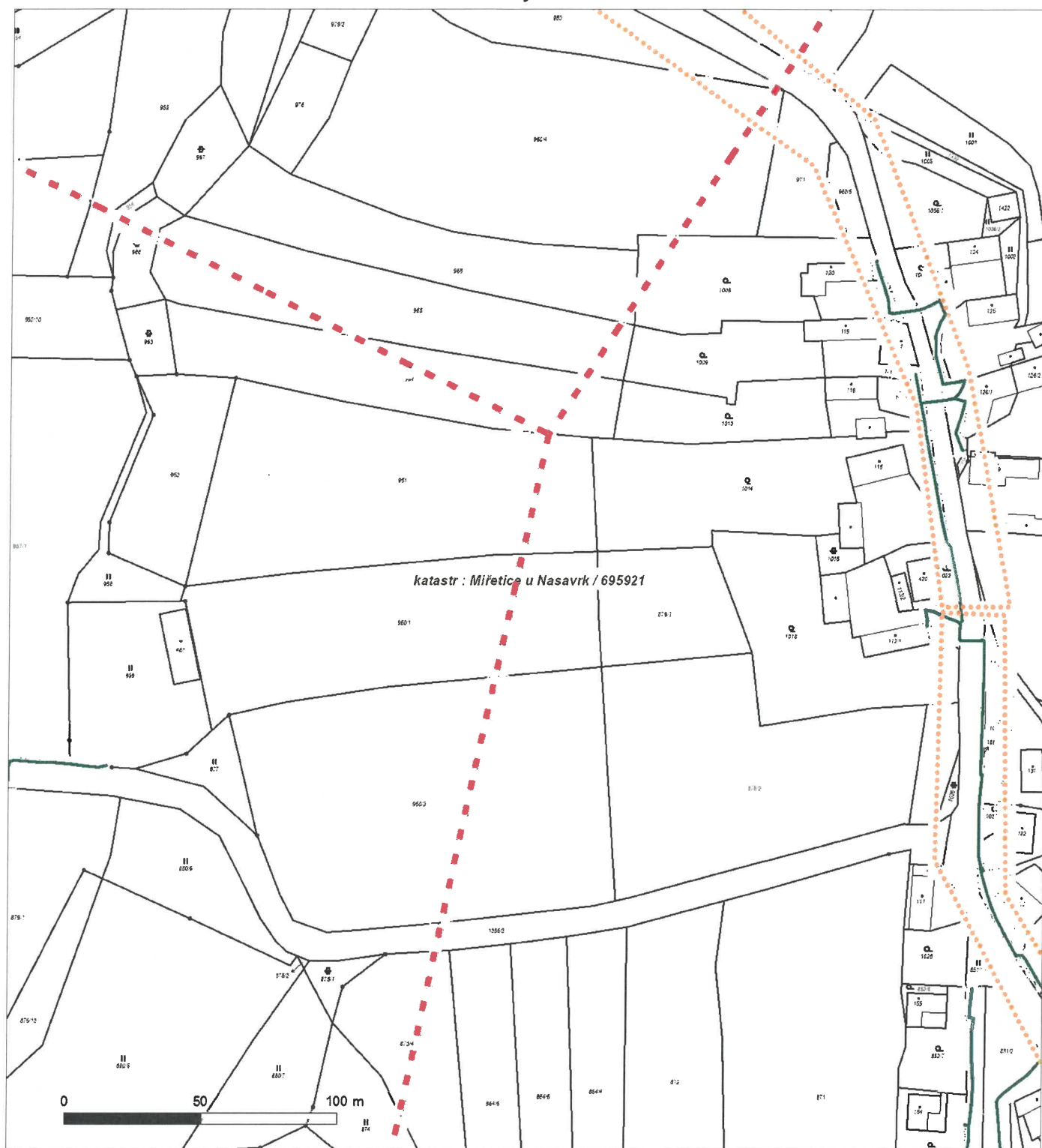
Není-li zobrazena katastrální mapa, zadejte žádost znovu. Katastrální mapa je generována prostřednictvím externí WMS služby, jejíž provoz nezajišťuje společnost ČEZ Distribuce, a. s.



Platí pouze se sdělením číslo 0101391187.

Zakreslené polohy zařízení v příloze jsou pouze informativní.

### Situační výkres - list 2



Není-li zobrazena katastrální mapa, zadejte žádost znovu. Katastrální mapa je generována prostřednictvím externí WMS služby, jejíž provoz nezajišťuje společnost ČEZ Distribuce, a. s.



Platí pouze se sdělením číslo 0101391187.

Zakreslené polohy zařízení v příloze jsou pouze informativní.

## Situační výkres - list 3



Není-li zobrazena katastrální mapa, zadejte žádost znovu. Katastrální mapa je generována prostřednictvím externí WMS služby, jejíž provoz nezajišťuje společnost ČEZ Distribuce, a. s.

Platí pouze se sdělením číslo 0101391187.

Zakreslené polohy zařízení v příloze jsou pouze informativní.

### Situační výkres - list 4

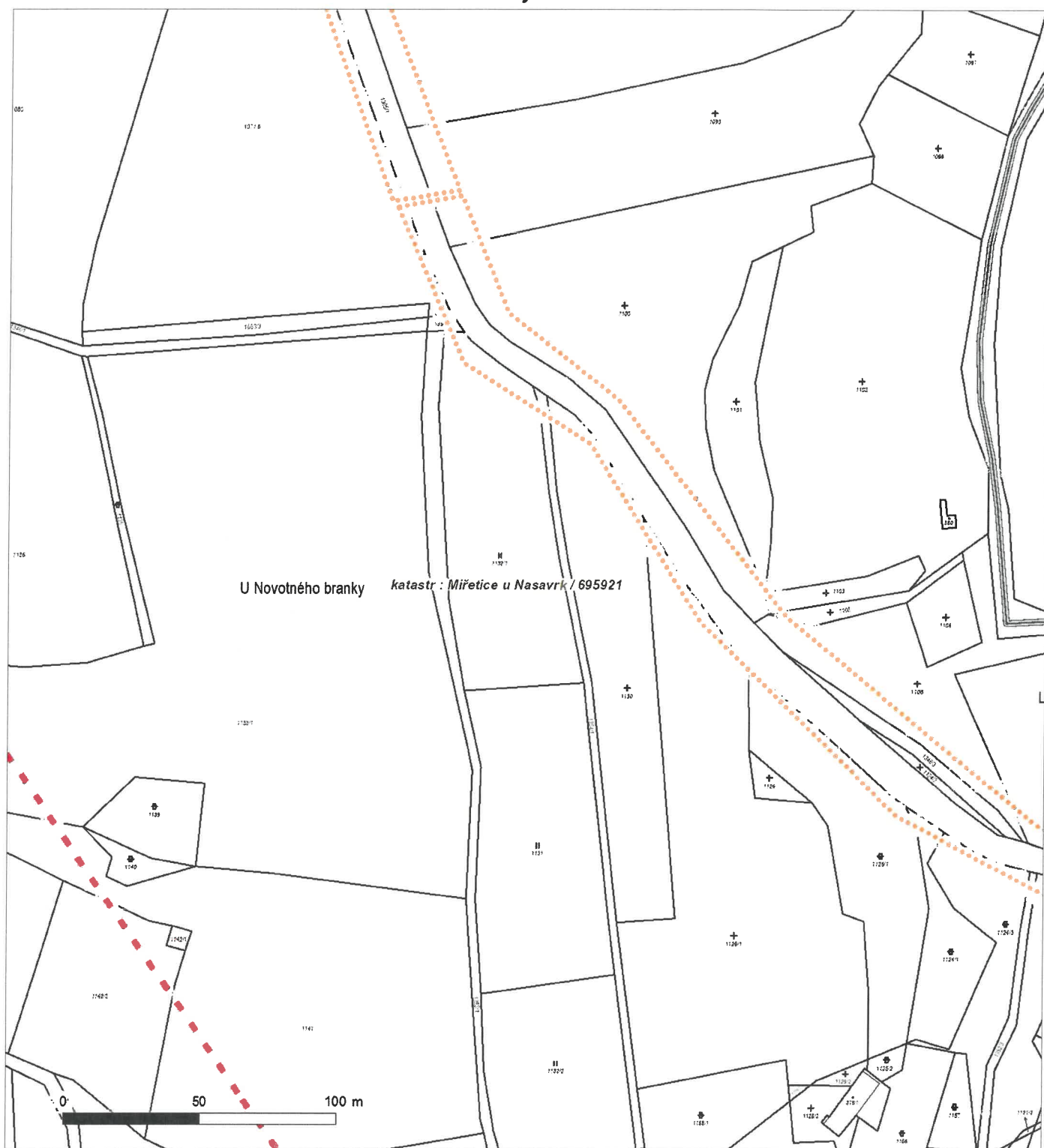


Není-li zobrazena katastrální mapa, zadejte žádost znovu. Katastrální mapa je generována prostřednictvím externí WMS služby, jejíž provoz nezajišťuje společnost ČEZ Distribuce, a. s.

Platí pouze se sdělením číslo 0101391187.

Zakreslené polohy zařízení v příloze jsou pouze informativní.

### Situační výkres - list 5



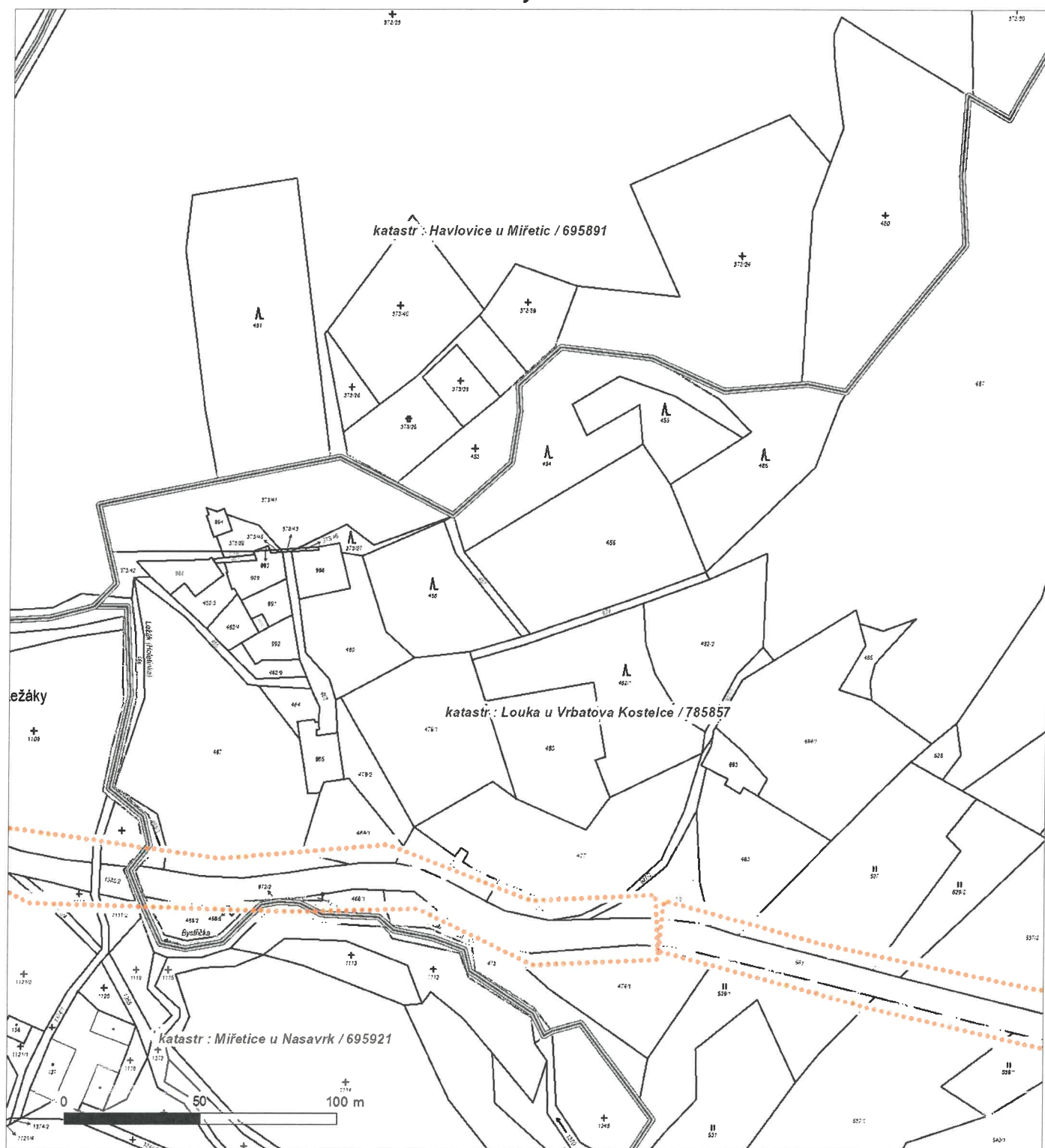
Není-li zobrazena katastrální mapa, zadejte žádost znovu. Katastrální mapa je generována prostřednictvím externí WMS služby, jejíž provoz nezajišťuje společnost ČEZ Distribuce, a. s.



Platí pouze se sdělením číslo 0101391187.

Zakreslené polohy zařízení v příloze jsou pouze informativní.

### Situační výkres - list 6



Není-li zobrazena katastrální mapa, zadejte žádost znovu. Katastrální mapa je generována prostřednictvím externí WMS služby, jejíž provoz nezajišťuje společnost ČEZ Distribuce, a. s.

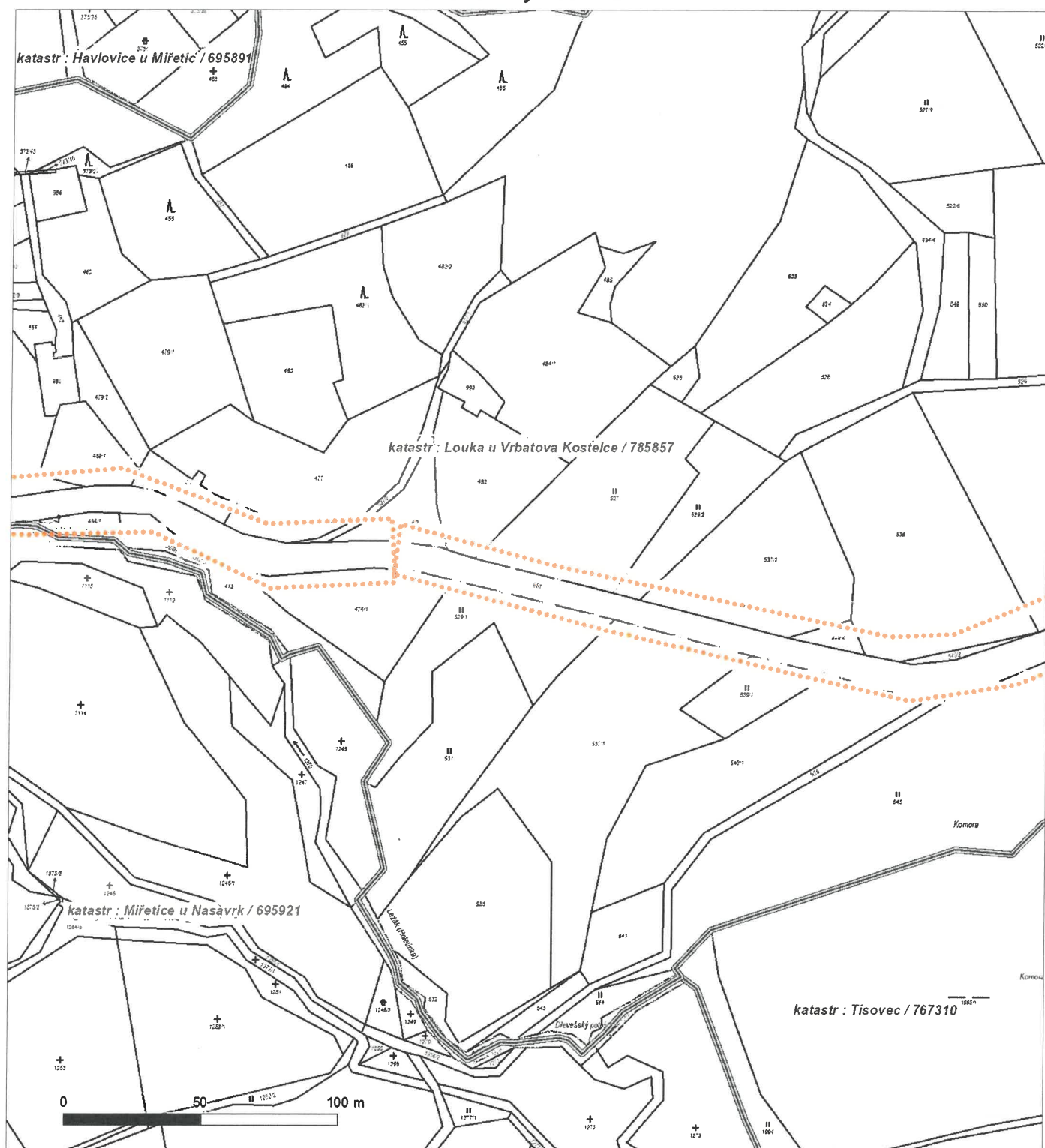


# DISTRIBUCE

Platí pouze se sdělením číslo 0101391187.

Zakreslené polohy zařízení v příloze jsou pouze informativní.

## Situační výkres - list 7



Není-li zobrazena katastrální mapa, zadejte žádost znovu. Katastrální mapa je generována prostřednictvím externí WMS služby, jejíž provoz nezajišťuje společnost ČEZ Distribuce, a. s.



Platí pouze se sdělením číslo 0101391187.

Zakreslené polohy zařízení v příloze jsou pouze informativní.

### Situační výkres - list 8

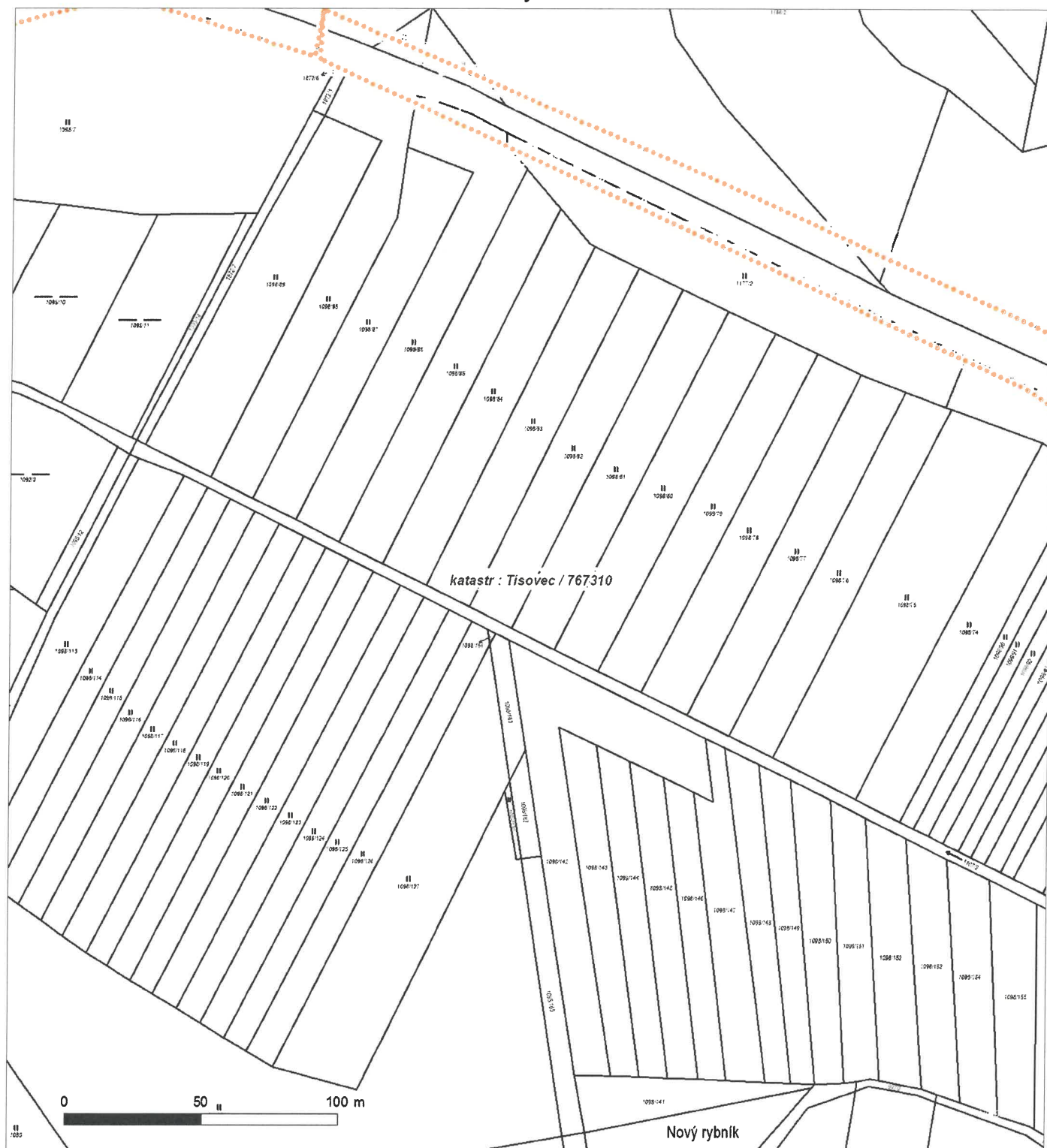


Není-li zobrazena katastrální mapa, zadejte žádost znovu. Katastrální mapa je generována prostřednictvím externí WMS služby, jejíž provoz nezajišťuje společnost ČEZ Distribuce, a. s.

Platí pouze se sdělením číslo 0101391187.

Zakreslené polohy zařízení v příloze jsou pouze informativní.

### Situační výkres - list 9

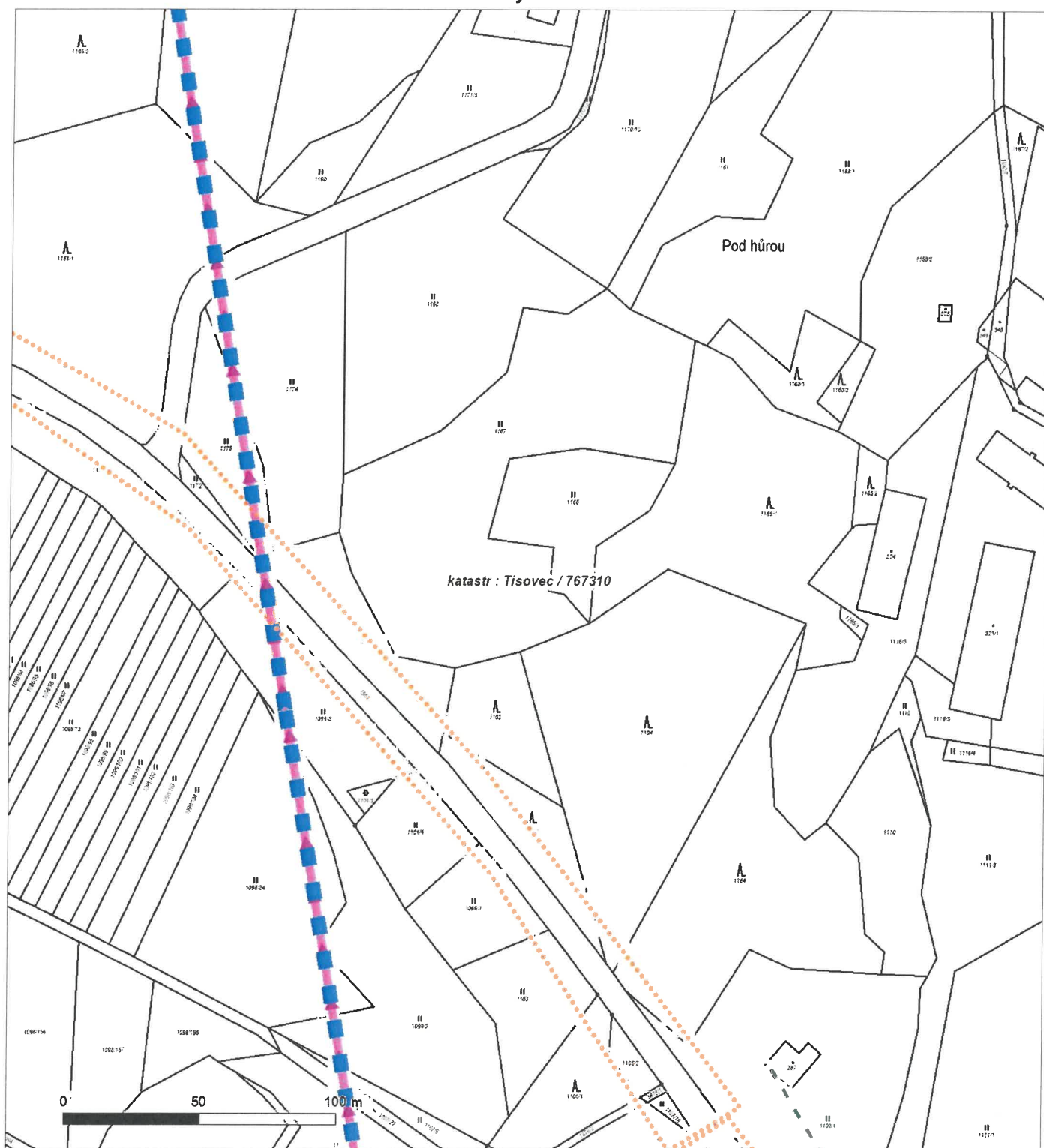


Není-li zobrazena katastrální mapa, zadejte žádost znovu. Katastrální mapa je generována prostřednictvím externí WMS služby, jejíž provoz nezajišťuje společnost ČEZ Distribuce, a. s.

Platí pouze se sdělením číslo 0101391187.

Zakreslené polohy zařízení v příloze jsou pouze informativní.

## Situační výkres - list 10



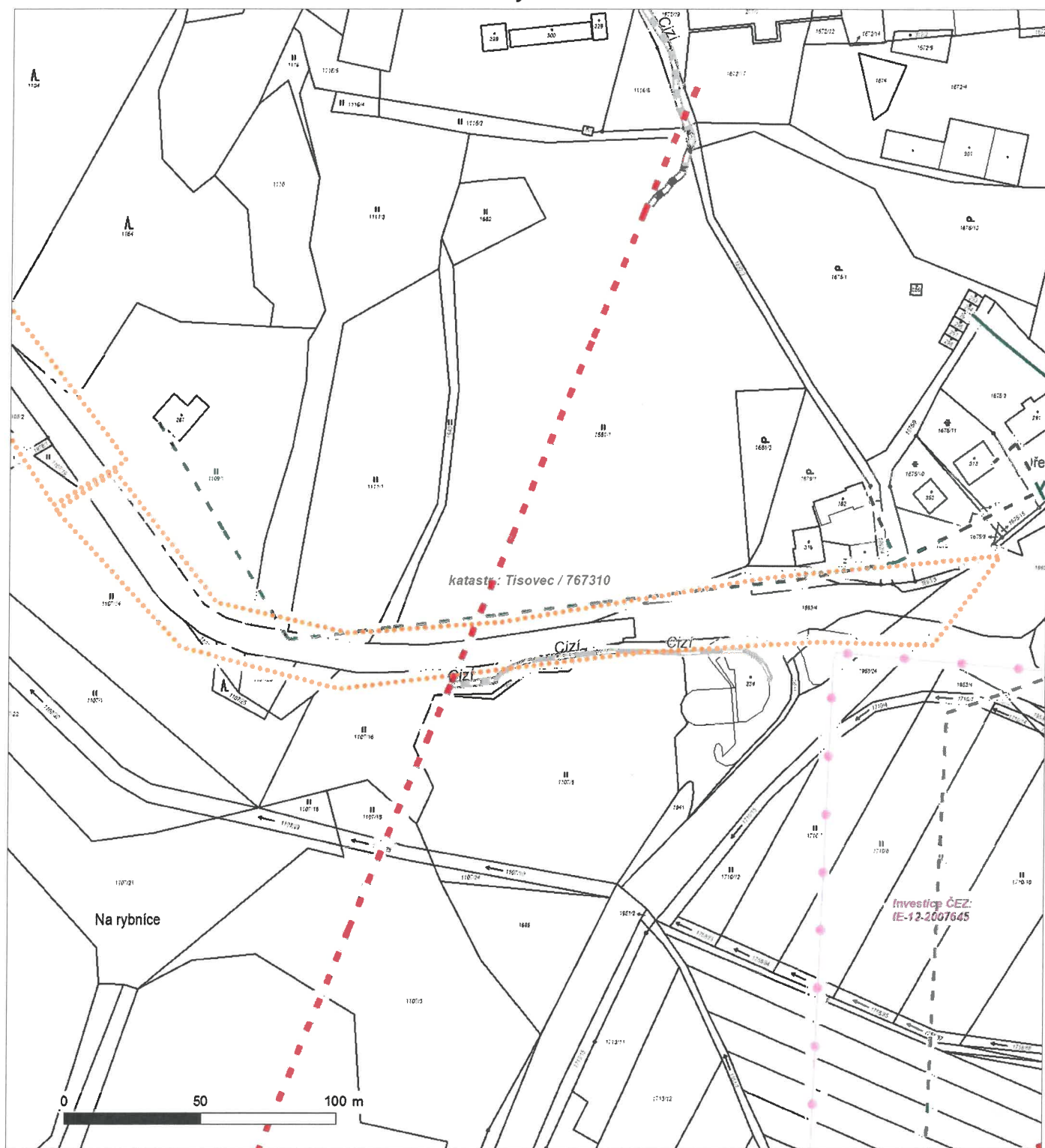
Není-li zobrazena katastrální mapa, zadejte žádost znovu. Katastrální mapa je generována prostřednictvím externí WMS služby, jejíž provoz nezajišťuje společnost ČEZ Distribuce, a. s.



Platí pouze se sdělením číslo 0101391187.

Zakreslené polohy zařízení v příloze jsou pouze informativní.

## Situační výkres - list 11



Není-li zobrazena katastrální mapa, zadejte žádost znovu. Katastrální mapa je generována prostřednictvím externí WMS služby, jejíž provoz nezajišťuje společnost ČEZ Distribuce, a. s.

## **PODMÍNKY PRO PROVÁDĚNÍ ČINNOSTÍ V OCHRANNÝCH PÁSMECH PODZEMNÍCH VEDENÍ**

Ochranné pásmo podzemních vedení elektrizační soustavy do 110 kV vč. a vedení řídicí, měřicí a zabezpečovací techniky je stanoveno v § 46 odst. 5 zákona č. 458/2000 Sb., o podmínkách podnikání a o výkonu státní správy v energetických odvětvích a o změně některých zákonů (energetický zákon), ve znění pozdějších předpisů, a činí 1 metr po obou stranách krajního kabelu (energetického nebo pro elektronickou komunikaci) kabelové trasy, nad 110 kV činí 3 metry po obou stranách krajního kabelu.

**V ochranném pásmu podzemního vedení je podle § 46 odst. 8 a 10 energetického zákona zakázáno:**

- a) zřizovat bez souhlasu vlastníka těchto zařízení stavby či umisťovat konstrukce a jiná podobná zařízení, jakož i uskláňovat hořlavé a výbušné látky,
- b) provádět bez souhlasu vlastníka zemní práce,
- c) provádět činnosti, které by mohly ohrozit spolehlivost a bezpečnost provozu těchto zařízení nebo ohrozit život, zdraví či majetek osob,
- d) provádět činnosti, které by znemožňovaly nebo podstatně znesnadňovaly přístup k těmto zařízením,
- e) vysazovat trvalé porosty a přejíždět vedení mechanizmy o celkové hmotnosti nad 6 tun.

Pokud stavba nebo stavební činnost zasahuje do ochranného pásma podzemního vedení, je třeba požádat o písemný souhlas vlastníka nebo provozovatele tohoto zařízení na základě § 46 odst. 8 a 11 energetického zákona.

**V ochranných pásmech podzemních energetických vedení a sítí pro elektronickou komunikaci je třeba dále dodržovat následující podmínky:**

1. Dodavatel prací musí před zahájením prací zajistit vytyčení podzemního zařízení a prokazatelně seznámit pracovníky, jichž se to týká, s jejich polohou a upozornit na odchylky od výkresové dokumentace.
2. Výkopové práce do vzdálenosti 1 metr od osy (krajního) kabelu musí být prováděny ručně.
3. Zemní práce musí být prováděny v souladu s ČSN 73 6133 Návrh a provádění zemního tělesa pozemních komunikací a při zemních pracích musí být dodrženo Nařízení vlády č. 591/2006 Sb., bližších minimálních požadavků na bezpečnost a ochranu zdraví při práci na staveništích.
4. Místa křížení a souběhy ostatních zařízení a staveb se zařízeními energetickými, komunikačními sítěmi pro elektronickou komunikaci nebo zařízeními technické infrastruktury musí být vyprojektovány a provedeny v souladu s platnými normami a předpisy, zejména s ČSN 33 2000-5-52, ČSN EN 50110-1, ČSN EN 50341-1, ČSN EN 50423-3, ČSN 73 6005 a PNE 33 0000-6, PNE 33 3301, PNE 34 1050.
5. Dodavatel prací musí oznámit příslušnému provozovateli distribuční soustavy zahájení prací minimálně 3 pracovní dny předem.
6. Při potřebě přejíždění trasy podzemních vedení nebo podzemních zařízení vozidly nebo mechanizmy je třeba po dohodě s vlastníkem provést dodatečnou ochranu proti mechanickému poškození.
7. Manipulovat s obnaženými kabely pod napětím je možné pouze se souhlasem vlastníka. Odkryté zařízení sítě pro elektronickou komunikaci včetně ochranné trubky (HDPE apod.) musí být řádně zabezpečeno při práci i proti poškození nepovolanou osobou.
8. Před záhozem kabelové trasy musí být zástupce vlastníka kabelu / ochranné trubky vyzván ke kontrole uložení. Pokud toto organizace provádějící zemní práce neprovede, vyhrazuje si provozovatel distribuční soustavy právo nechat inkriminované místo znovu odkrýt.
9. Při záhozu musí být zemina pod kabely řádně udusána, kabely zapískovány a provedeno krytí proti mechanickému poškození. Podkopané kabely sítě elektronické komunikace budou podloženy ve vzdálenosti 1,5 m a zemina pod podložení musí být řádně upěchována. Pro zavěšení kabelu nebude použito sousedních kabelů nebo potrubí. Kabelové spojky budou uloženy vodorovně na můstku. Při práci s vysazováním a podkládáním kabelů stavebník včas vyzve k přítomnosti pracovníka pověřeného společností ČEZ Distribuce, a. s.
10. Bez předchozího souhlasu je zakázáno snižovat nebo zvyšovat vrstvu zeminy nad kabelem.
11. Každé poškození zařízení provozovatele distribuční soustavy musí být okamžitě nahlášeno na bezplatnou linku ČEZ Distribuce 800 850 860, která je Vám k dispozici 24 hodin denně, 7 dní v týdnu.
12. Ukončení stavby musí být neprodleně ohlášeno příslušnému provoznímu útvaru.
13. **Po dokončení stavby provozovatel distribuční soustavy nesouhlasí s vyhlášením ochranného pásma nových rozvodů, které jsou budovány, protože se již jedná o práce v ochranném pásmu zařízení provozovatele distribuční soustavy. Případné opravy nebo rekonstrukce na svém zařízení nebude provozovatel distribuční soustavy provádět na výjimku z ochranného pásma nebo na základě souhlasu s činností v tomto pásmu.**

Případné nedodržení uvedených podmínek bude řešeno příslušným stavebním úřadem nebo nahlášeno Energetickému regulačnímu úřadu jako správní delikt ve smyslu příslušného ustanovení energetického zákona spočívající v porušení zákazu provádět činnosti v ochranných pásmech dle § 46 uvedeného zákona.

## PODMÍNKY PRO PROVÁDĚNÍ ČINNOSTÍ V OCHRANNÝCH PÁSMECH NADZEMNÍCH VEDENÍ

Ochranné pásmo nadzemního vedení distribuční soustavy podle § 46 odst. 3 zákona č. 458/2000 Sb., o podmínkách podnikání a o výkonu státní správy v energetických odvětvích a o změně některých zákonů (energetický zákon), je souvislý prostor vymezený svislými rovinami vedenými po obou stranách vedení ve vodorovné vzdálenosti měřené kolmo na vedení, které činí od krajního vodiče vedení na obě jeho strany:

- a) u napětí nad 1 kV a do 35 kV včetně
  - pro vodiče bez izolace 7 metrů (resp. 10 metrů u zařízení postaveného do 31. 12. 1994, vyjma lesních průseků, kde rozsah ochranného pásma i do uvedeného data činí 7 metrů),
  - pro vodiče s izolací základní 2 metry,
  - pro závěsná kabelová vedení 1 metr;
- b) u napětí nad 35 kV do 110 kV včetně
  - pro vodiče bez izolace 12 metrů (resp. 15 metrů u zařízení postaveného do 31. 12. 1994),
  - pro vodiče s izolací základní 5 metrů;
- c) u zařízení sítí pro elektronickou komunikaci 1 metr od krajního vedení.

Poznámka: Nadzemní vedení nízkého napětí (do 1 kV) není chráněno ochranným pásmem. Při činnostech prováděných v jeho blízkosti (práce v blízkosti) je nutné dodržet vzdálenosti dané ČSN EN 50110-1.

**V ochranném pásmu nadzemního vedení je podle § 46 odst. 8 a 9 energetického zákona zakázáno:**

1. zřizovat bez souhlasu vlastníka těchto zařízení stavby či umisťovat konstrukce a jiná podobná zařízení, jakož i uskláňovat hořlavé a výbušné látky,
2. provádět bez souhlasu vlastníka zemní práce,
3. provádět činnosti, které by mohly ohrozit spolehlivost a bezpečnost provozu těchto zařízení nebo ohrozit život, zdraví či majetek osob,
4. provádět činnosti, které by znemožňovaly nebo podstatně znesnadňovaly přístup k těmto zařízením,
5. vysazovat chmelnice a nechávat růst porosty nad výšku 3 metry.

Pokud stavba nebo stavební činnost zasahuje do ochranného pásma nadzemního vedení, je třeba požádat o písemný souhlas vlastníka nebo provozovatele tohoto zařízení na základě § 46 odst. 8 a 11 energetického zákona.

**V ochranných pásmech nadzemních energetických vedení a sítí pro elektronickou komunikaci je třeba dále dodržovat následující podmínky:**

1. Při pohybu nebo pracích v blízkosti elektrického vedení se nesmí osoby, předměty, prostředky nemající povahu jeřábu přiblížit k živým částem vodičů vysokého napětí blíže než 2 metry a u vodičů velmi vysokého napětí blíže než 3 metry (dle PNE 330000-6), pokud není větší vzdálenost stanovena v jiném předpisu (např. ČSN ISO 12480-1).
2. Jeřáby a jim podobná zařízení musí být umístěny tak, aby v kterékoli poloze byly všechny jejich části mimo ochranné pásmo vedení, a musí být zamezeno vymrštění lana.
3. Je zakázáno stavět budovy nebo jiné objekty v ochranných pásmech nadzemních vedení vysokého napětí.
4. Je zakázáno, provádět veškeré pozemní práce, při kterých by byla narušena stabilita podpěrných bodů (sloupů nebo stožárů).
5. Je zakázáno upevňovat antény, reklamy, ukazatele apod. pod, přes nebo přímo na stožáry elektrického vedení.
6. Dodavatel prací musí prokazatelně seznámit své pracovníky, jichž se to týká s ČSN EN 50110-1.
7. Pokud není možné dodržet body č. 1 až 4, je možné požádat příslušný provozní útvar provozovatele distribuční soustavy o další řešení (zajištění odborného dohledu pracovníka s elektrotechnickou kvalifikací dle Vyhlášky č. 50/1978 Sb., vypnutí a zajištění zařízení, zaizolování živých částí apod.), pokud nejsou tyto podmínky již součástí jiného vyjádření ke konkrétní stavbě.
8. V případě požadavku na vypnutí zařízení po nezbytnou dobu provádění prací je nutné požádat minimálně 2 měsíce před požadovaným termínem. V případě vedení nízkého napětí je možné též požádat o zaizolování části vedení.
9. Stavba bude situována tak, aby každá její část včetně dočasných zařízení byla vzdálena nejméně 1,5 m od osy nadzemního zařízení pro elektronickou komunikaci.
10. Do vzdálenosti 1,5 metru od osy nadzemního zařízení pro elektronickou komunikaci nebudou používány mechanismy ohrožující provoz zařízení, skladování materiál, zemina, prováděny postřiky nebo jiná činnost, která by mohla ohrozit provoz zařízení nebo jiného zařízení souvisejícího s nadzemní sítí pro elektronickou komunikaci.

Případné nedodržení uvedených podmínek bude řešeno příslušným stavebním úřadem nebo nahlášeno Energetickému regulačnímu úřadu jako správní delikt ve smyslu příslušného ustanovení energetického zákona, spočívající v porušení zákazu provádět činnosti v ochranných pásmech dle § 46 uvedeného zákona.





## PODMÍNKY PRO PROVÁDĚNÍ ČINNOSTÍ V OCHRANNÝCH PÁSMECH ELEKTRICKÝCH STANIC

Ochranné pásmo elektrické stanice je stanoveno v § 46 odst. 6 zákona č. 458/2000 Sb., o podmínkách podnikání a o výkonu státní správy v energetických odvětvích a o změně některých zákonů (energetický zákon), a je vymezeno svislými rovinami vedenými ve vodorovné vzdálenosti:

- a) u venkovních el. stanic a dále stanic s napětím větším než 52 kV v budovách 20 metrů od oplocení nebo od vnějšího líce obvodového zdiva,
- b) u stožárových elektrických stanic a věžových stanic s venkovním přívodem s převodem napětí z úrovně nad 1 kV a menší než 52 kV na úroveň nízkého napětí 7 m od vnější hrany půdorysu stanice ve všech směrech,
- c) u kompaktních a zděných el. stanic s převodem napětí z úrovně nad 1 kV a menší než 52 kV na úroveň nízkého napětí 2 metry od vnějšího pláště stanice ve všech směrech,
- d) u vestavěných el. stanic 1 metr od obestavění.

**V ochranném pásmu elektrické stanice je podle § 46 odst. 8 a 10 energetického zákona zakázáno:**

1. zřizovat bez souhlasu vlastníka těchto zařízení stavby či umisťovat konstrukce a jiná podobná zařízení, jakož i uskladňovat hořlavé a výbušné látky,
2. provádět bez souhlasu vlastníka zemní práce,
3. provádět činnosti, které by mohly ohrozit spolehlivost a bezpečnost provozu těchto zařízení nebo ohrozit život, zdraví či majetek osob,
4. provádět činnosti, které by znemožňovaly nebo podstatně znesnadňovaly přístup k těmto zařízením.

Pokud stavba nebo stavební činnost zasahuje do ochranného pásma elektrické stanice, je třeba požádat o písemný souhlas vlastníka nebo provozovatele tohoto zařízení na základě § 46 odst. 8 a 11 energetického zákona.

**V ochranném pásmu elektrické stanice je dále zakázáno provádět činnosti, které by mohly mít za následek ohrožení bezpečnosti a spolehlivosti provozu stanice nebo zmenšující či podstatně znesnadňující její obsluhu a údržbu a to zejména:**

5. provádět výkopové práce ohrožující zaústění podzemních vedení vysokého a nízkého napětí nebo stabilitu stavební části el. stanice (viz podmínky pro činnosti v ochranných pásmech podzemního vedení),
6. skladovat či umisťovat předměty bránící přístupu do elektrické stanice nebo k rozvaděčům vysokého nebo nízkého napětí,
7. umisťovat antény, reklamy, ukazatele apod.,
8. zřizovat oplocení, které by znemožnilo obsluhu el. stanice.

Případné nedodržení uvedených podmínek bude řešeno příslušným stavebním úřadem nebo nahlášeno Energetickému regulačnímu úřadu jako správní delikt ve smyslu příslušného ustanovení energetického zákona spočívající v porušení zákazu provádět činnosti v ochranných pásmech dle § 46 uvedeného zákona.



# DISTRIBUCE

## PODMÍNKY PRO PROVÁDĚNÍ ČINNOSTÍ V OCHRANNÝCH PÁSMECH NEBO BEZPROSTŘEDNÍ BLÍZKOSTI ZAŘÍZENÍ TECHNICKÉ INFRASTRUKTURY

Ochranné pásmo zařízení technické infrastruktury činí 1 metr po obou stranách od potrubí nebo kabelu.

V ochranném pásmu zařízení technické infrastruktury je zakázáno bez souhlasu společnosti ČEZ Distribuce, a. s., provádět činnosti, které by mohly ohrozit vodárenské, plynárenské, kanalizační nebo jiné zařízení technické infrastruktury, jejich spolehlivost a bezpečnost provozu. Při provádění veškerých činností v ochranném pásmu i mimo ně nesmí dojít k poškození těchto zařízení.

V projektech v bezprostřední blízkosti zařízení technické infrastruktury je nutno dodržet vzájemné vzdálenosti inženýrských sítí dle ČSN 73 6005.



---

ŽADATEL  
PRODIN a.s.

---

NAŠE ZNAČKA  
0700274526

VYŘIZUJE / LINKA

VYŘÍZENO DNE  
05.10.2020

---

**Sdělení o existenci komunikačního vedení společnosti ČEZ ICT Services, a. s.**

Název akce: **Oprava silnice III/337 73 Miřetice - Dřeveš**

Účel: **Sloučené územní a stavební řízení**

Vážený zákazníku,  
dovolujeme si reagovat na Vaši žádost číslo 0700274526 ze dne 05.10.2020, která se týkala sdělení o existenci komunikačního zařízení na Vámi určeném zájmovém území.

Dle vědomí společnosti ČEZ ICT Services, a. s., se na Vámi vymezeném zájmovém území:  
**nenachází komunikační zařízení v majetku společnosti ČEZ ICT Services, a. s.**

Zároveň si Vás dovoluujeme upozornit, že není vyloučeno, že se ve Vámi vymezeném zájmovém území nachází jiné zařízení, které není v majetku společnosti ČEZ ICT Services, a. s.

Toto sdělení je platné do 05.10.2021.

V souvislosti s výše uvedeným si Vás dovoluujeme upozornit, že sdělení o existenci či neexistenci sítí představuje skutečnosti tvořící obchodní tajemství společnosti ČEZ ICT Services, a. s. Poskytnuté informace jsou dále také důvěrnými informacemi společnosti ČEZ ICT Services, a. s. Z výše uvedených důvodů si Vás proto společnost ČEZ ICT Services, a. s., dovoluje upozornit, že s poskytnutými informacemi je potřeba nakládat dle platných právních předpisů, v opačném případě se vystavujete postihu ve smyslu platné právní úpravy. V této souvislosti si Vás dovoluujeme rovněž upozornit, že požadované informace nesmí být předány, sděleny, využity, zpřístupněny, či jiným způsobem postoupeny na jakoukoli třetí osobu bez předchozího prokazatelného souhlasu společnosti ČEZ ICT Services, a. s. Informace o existenci sítí mohou být využity pouze pro účel, pro který byly vyžádány.

**ČEZ ICT Services, a. s.**

Praha, Praha 4  
Duhová 1531/3  
PSČ 140 53  
IČ: 26470411

**Přílohy**

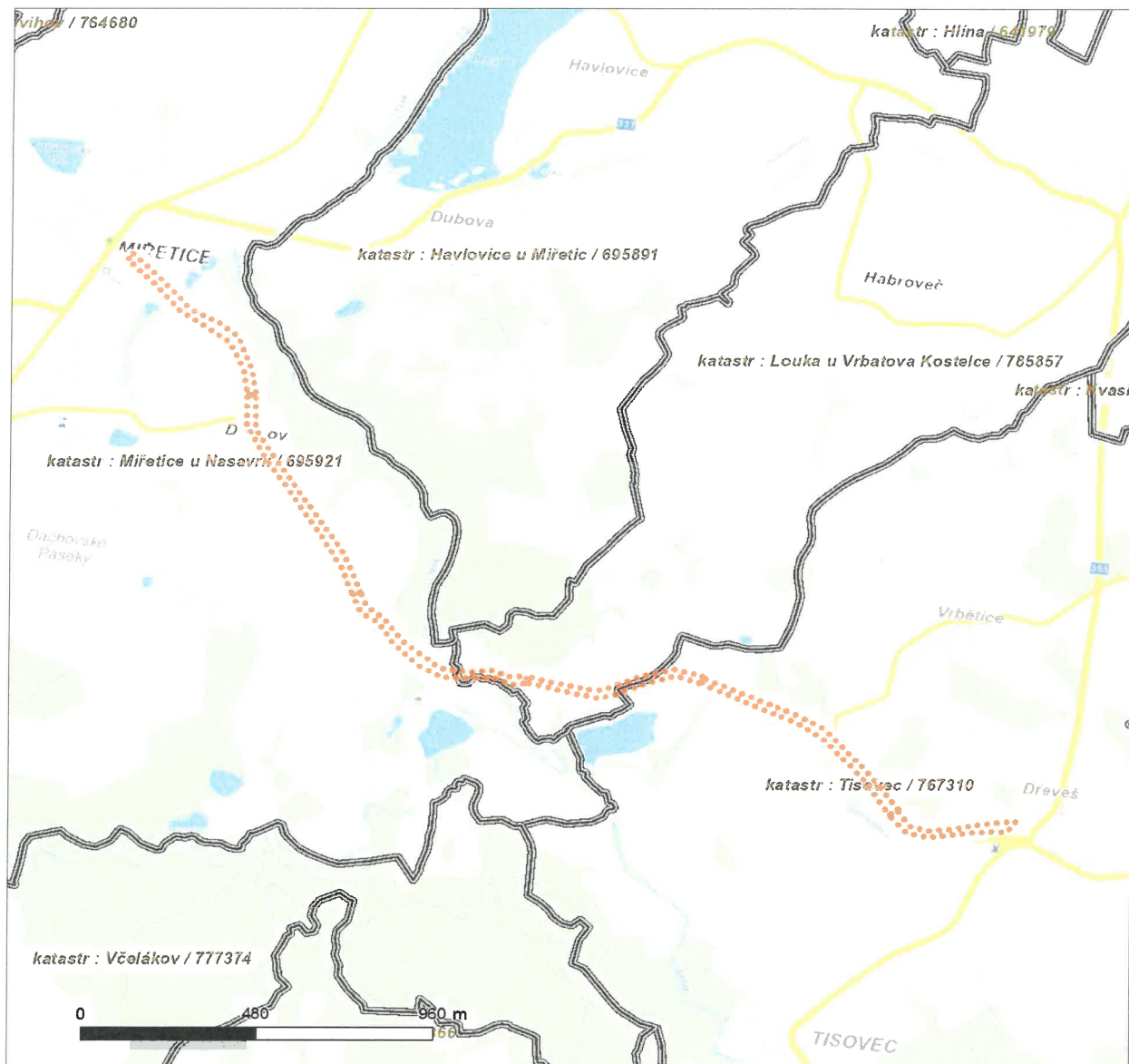
Situační výkres zájmového území



Platí pouze se sdělením číslo 0700274526.

Zakreslené polohy zařízení v příloze jsou pouze informativní.

### Situační výkres zájmového území



#### LEGENDA

- |           |                           |           |                             |
|-----------|---------------------------|-----------|-----------------------------|
| — — — — — | Nadzemní optické vedení   | — — — — — | Radioreléový spoj vzduch    |
| —————     | Podzemní optické vedení   | .....     | Zájmové území               |
| - - - - - | Nadzemní metalické vedení | =====     | Hranice katastrálního území |
| —————     | Podzemní metalické vedení |           |                             |



---

ŽADATEL  
PRODIN a.s.

---

NAŠE ZNAČKA  
0201134557

VYŘIZUJE / LINKA

VYŘÍZENO DNE  
05.10.2020

---

**Sdělení o existenci komunikačního vedení společnosti Telco Pro Services, a. s.**

Název akce: **Oprava silnice III/337 73 Miřetice - Dřeveš**

Účel: **Sloučené územní a stavební řízení**

Vážený zákazníku,  
dovolujeme si reagovat na Vaši žádost číslo 0201134557 ze dne 05.10.2020, která se týkala sdělení o existenci komunikačního zařízení na Vámi určeném zájmovém území.

Dle vědomí společnosti Telco Pro Services, a. s., se na Vámi vymezeném zájmovém území:  
**nenachází komunikační zařízení v majetku společnosti Telco Pro Services, a. s.**

Zároveň si Vás dovoluujeme upozornit, že není vyloučeno, že se ve Vámi vymezeném zájmovém území nachází jiné zařízení, které není v majetku společnosti Telco Pro Services, a. s.

Toto sdělení je platné do 05.10.2021.

V souvislosti s výše uvedeným si Vás dovoluujeme upozornit, že sdělení o existenci či neexistenci sítě představuje skutečnosti tvořící obchodní tajemství společnosti Telco Pro Services, a. s. Poskytnuté informace jsou dále také důvěrnými informacemi společnosti Telco Pro Services, a. s. Z výše uvedených důvodů si Vás proto společnost Telco Pro Services, a. s., dovoluje upozornit, že s poskytnutými informacemi je potřeba nakládat dle platných právních předpisů, v opačném případě se vystavujete postihu ve smyslu platné právní úpravy. V této souvislosti si Vás dovoluujeme rovněž upozornit, že požadované informace nesmí být předány, sděleny, využity, zpřístupněny, či jiným způsobem postoupeny na jakoukoli třetí osobu bez předchozího prokazatelného souhlasu společnosti Telco Pro Services, a. s. Informace o existenci sítě mohou být využity pouze pro účel, pro který byly vyžádány.

S pozdravem

**Telco Pro Services, a. s.**

Praha, Praha 4  
Duhová 1531/3  
PSČ 140 00  
IČ: 29148278

**Přílohy**

Situační výkres zájmového území

---

Telco Pro Services, a. s.

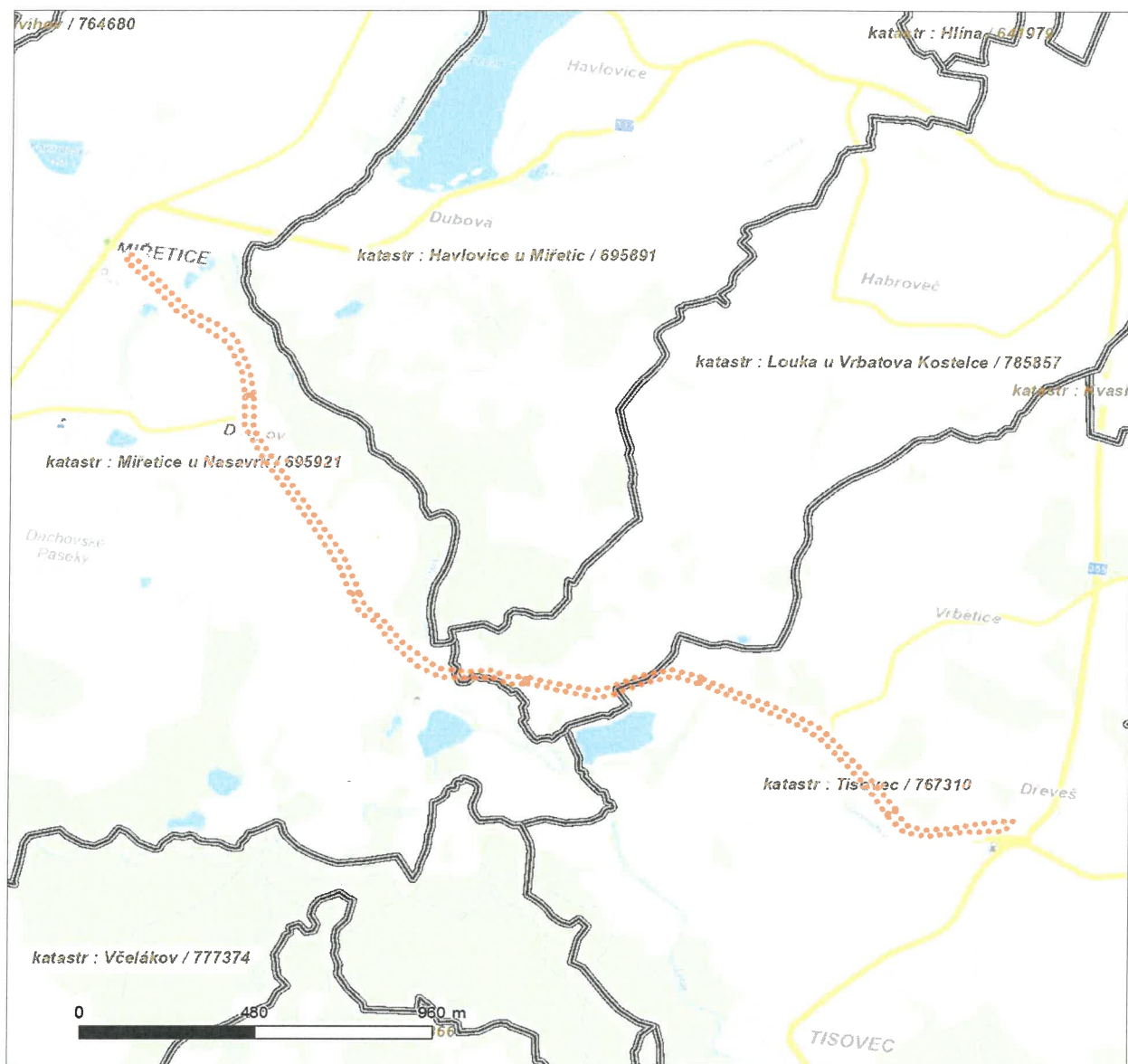
Duhová 1531/3, 140 00 Praha 4 | tel.: 910 70 70 70 | IČ: 29148278, DIČ: CZ29148278  
e-mail: servicedesk@cez.cz, www.cez.cz/tps | zapsána v obchodním rejstříku vedeném  
Městským soudem v Praze, oddíl B, vložka 18830



Platí pouze se sdělením číslo 0201134557.

Zakreslené polohy zařízení v příloze jsou pouze informativní.

### Situační výkres zájmového území



#### LEGENDA

- |  |                           |  |                             |
|--|---------------------------|--|-----------------------------|
|  | Nadzemní optické vedení   |  | Radioreléový spoj vzduch    |
|  | Podzemní optické vedení   |  | Zájmové území               |
|  | Nadzemní metalické vedení |  | Hranice katastrálního území |
|  | Podzemní metalické vedení |  |                             |



**VYJÁDŘENÍ O EXISTENCI SÍTĚ ELEKTRONICKÝCH KOMUNIKACÍ  
společnosti CETIN a.s.  
(„Vyjádření“)**

**A VŠEOBECNÉ PODMÍNKY OCHRANY SÍTĚ ELEKTRONICKÝCH KOMUNIKACÍ  
společnosti CETIN a.s.  
(„Všeobecné podmínky ochrany SEK“)**

toto Vyjádření a Všeobecné podmínky ochrany SEK je vydané dle ustanovení § 101 zákona č. 127/2005 Sb., o elektronických komunikacích a o změně některých souvisejících zákonů, v účinném znění („**Zákon o elektronických komunikacích**“), a dle ustanovení § 161 zákona č. 183/2006 Sb., o územním plánování a stavebním řádu, v účinném znění („**Stavební zákon**“), a dle příslušných ustanovení zákona č. 89/2012 Sb., občanský zákoník, v účinném znění („**Občanský zákoník**“)

**Číslo jednací: 773105/20**

**Číslo žádosti: 0120 913 106 („Žádost“)**

Název akce („Stavba“)	Oprava silnice III/33773 Miřetice - Dřeveš	
Důvod vydání Vyjádření („Důvod vyjádření“)	Společné územní a stavební řízení	
Žadatel	PRODIN a.s.	
Stavebník	Správa a údržba silnic Pardubického kraje, 98, Pardubice, 53353	
Zájmové území	Okres	Chrudim
	Obec	Miřetice, Tisovec, Vrbatův Kostelec
	Kat. území / č. parcely	Miřetice u Nasavrky; Tisovec; Louka u Vrbatova Kostelce
Platnost Vyjádření	<b>30. 9. 2022 („Den konce platnosti Vyjádření“)</b>	

Žadatel Žádostí určil a vyznačil Zájmové území, jakož i určil Důvod Vyjádření.

Na základě určení a vyznačení Zájmového území Žadatelem a na základě určení Důvodu Vyjádření vydává společnost CETIN a.s. následující Vyjádření:

**Dojde ke střetu se sítí elektronických komunikací (dále jen „SEK“) společnosti CETIN a.s.**

- (I) Na Žadatelem určeném a vyznačeném Zájmovém území se vyskytuje SEK společnosti CETIN a.s.;
- (II) Společnost CETIN a.s. **za podmínky splnění bodu (III)** tohoto Vyjádření **souhlasí**, aby Stavebník a/nebo Žadatel, je-li Stavebníkem v Zájmovém území vyznačeném v Žádosti, provedl Stavbu a/nebo činnosti povolené příslušným správním rozhodnutím vydaným dle Stavebního zákona;
- (III) Stavebník a/nebo Žadatel, je-li Stavebníkem, je povinen
  - (i) dodržet tyto níže uvedené podmínky, které byly stanovené POS, tak jak je tento označen ve Všeobecných podmínkách ochrany SEK
    - Nutno respektovat Všeobecné podmínky ochrany SEK v plném rozsahu, s důrazem na vytyčení a ochranu stávajících komunikačních vedení.; a
  - (ii) řídit se Všeobecnými podmínkami ochrany SEK, které jsou nedílnou součástí Vyjádření;

Číslo jednací: 773105/20

Číslo žádosti: 0120 913 106

(IV) Pro případ, že bude nezbytné přeložení SEK, zajistí vždy takové přeložení SEK její vlastník, společnost CETIN a.s. Stavebník, který vyvolal překládku SEK je dle ustanovení § 104 odst. 17 Zákona o elektronických komunikacích povinen uhradit společnosti CETIN a.s. veškeré náklady na nezbytné úpravy dotčeného úseku SEK, a to na úrovni stávajícího technického řešení;

(V) Pro účely přeložení SEK dle bodu (IV) tohoto Vyjádření je Stavebník povinen uzavřít se společností CETIN a.s. Smlouvu o realizaci překládky SEK.

Vyjádření je platné pouze pro Zájmové území určené a vyznačené Žadatelem, jakož i pro Důvod Vyjádření stanovený a určený Žadatelem v Žádosti.

Vyjádření pozbývá platnosti i) v Den konce platnosti Vyjádření, ii) změnou rozsahu Zájmového území či změnou Důvodu Vyjádření uvedeného v Žádosti a/nebo iii) jakýmkoliv porušením kterékoliv povinnosti stanovené Všeobecnými podmínkami ochrany SEK, to vše v závislosti na tom, která ze skutečností rozhodná pro pozbytí platnosti Vyjádření nastane nejdříve.

Společnost CETIN a.s. vydáním tohoto Vyjádření poskytla Žadateli pro Žadatelem určené a vyznačené Zájmové území veškeré informace o SEK dostupné společnosti CETIN a.s. ke dni podání Žádosti.

Ze strany společnosti CETIN a.s. může v některých případech docházet ke zpracování Vašich osobních údajů. Ke zpracování Vašich osobních údajů dochází vždy v souladu s platnými právními předpisy. Konkrétní zásady a podmínky zpracování osobních údajů společností CETIN a.s. jsou dostupné na <https://www.cetin.cz/zasady-ochrany-osobnich-udaju>.

V případě dotazů k Vyjádření kontaktujte prosím asistenční linku 238 461 111.

#### **Přílohami Vyjádření jsou:**

- *Všeobecné podmínky ochrany SEK*
- *Informace k vytýčení SEK ve vlastnictví společnosti CETIN a.s.*
- *Situační výkres (obsahuje Zájmové území určené a vyznačené Žadatelem a výřezy účelové mapy SEK)*

Vyjádření vydala společnost **CETIN a.s.** dne: 30. 9. 2020.



CETIN a.s.  
Českomoravská 2510/19, Libeň  
190 00 Praha 9  
DIČ: CZ04084063

102

**VŠEOBECNÉ PODMÍNKY OCHRANY SÍTĚ ELEKTRONICKÝCH KOMUNIKACÍ společnosti CETIN a.s.****1. PLATNOST VŠEOBECNÝCH PODMÍNEK**

- i) Tyto Všeobecné podmínky ochrany sítě elektronických komunikací (dále jen „VPOSEK“) tvoří součást Vyjádření (jak je tento pojem definován níže v článku 2 VPOSEK).
- ii) V případě rozporu mezi Vyjádřením a těmito VPOSEK mají přednost ustanovení Vyjádření, pokud není těmito VPOSEK stanoveno jinak.

**2. DEFINICE**

Níže uvedené termíny, jsou-li použity v těchto VPOSEK a uvozeny velkým písmenem, mají následující význam, není-li těmito VPOSEK a/nebo Příslušnými požadavky stanoveno výslovně jinak:

„**CETIN**“ znamená CETIN a.s. se sídlem Českomoravská 2510/19, Libeň, 190 00 Praha 9, IČO: 04084063, zapsaná v obchodním rejstříku vedeném Městským soudem v Praze pod spz. B 20623;

„**Den**“ je kalendářní den;

„**Kabelovod**“ podzemní zařízení sestávající se z tělesa Kabelovodu a kabelových komor, sloužící k zatahování kabelů a ochranných trubek;

„**Občanský zákoník**“ znamená zákon č. 89/2012 Sb., občanský zákoník, v účinném znění;

„**POS**“ je zaměstnanec společnosti CETIN, pověřený ochranou sítě, Roman Ďuriš, tel.: 602 482 995, e-mail: roman.duris@cetin.cz;

„**Pracovní den**“ znamená Den, kromě soboty, neděle, a státních svátků a ostatních svátků ve smyslu zákona č. 245/2000 Sb., o státních svátcích, o významných dnech a o dnech pracovního klidu, v účinném znění;

„**Příslušné požadavky**“ znamená jakýkoli a každý příslušný právní předpis, vč. technických norem, nebo normativní právní akt veřejné správy či samosprávy, nebo jakékoli rozhodnutí, povolení, souhlas nebo licenci, včetně podmínek, které s ním souvisí;

„**Překládka**“ je stavba spočívající ve změně trasy vedení SEK ve vlastnictví CETIN nebo přemístění zařízení SEK ve vlastnictví CETIN; Stavebník, který Překládku vyvolal, je dle ustanovení § 104 odst. 17 Zákona o elektronických komunikacích povinen uhradit společnosti CETIN veškeré náklady na nezbytné úpravy dotčeného úseku SEK, a to na úrovni stávajícího technického řešení;

„**SEK**“ je síť elektronických komunikací ve vlastnictví CETIN;

„**Stavba**“ je stavba a/nebo činnosti ve vztahu, k níž bylo vydáno Vyjádření, a je prováděna Stavebníkem a/nebo Žadatelem v souladu s Příslušnými požadavky, povolená příslušným správním rozhodnutím vydaným dle Stavebního zákona;

„**Stavebník**“ je osoba takto označená ve Vyjádření;

„**Stavební zákon**“ je zákon č. 183/2006 Sb., o územním plánování a stavebním řádu;

„**Vyjádření**“ je vyjádření o existenci sítě elektronických komunikací vydané společností CETIN dne 30. 9. 2020 pod č.j. 773105/20;

„**Zájmové území**“ je území označené Žadatelem a/nebo Stavebníkem v Žádosti;

„**Situační výkres**“ je výkres, který je přílohou Vyjádření a obsahuje Zájmové území určené a vyznačené Žadatelem v Žádosti a výřezy účelové mapy SEK;

„**Zákon o elektronických komunikacích**“ je zákon č. 127/2005 Sb., o elektronických komunikacích a o změně některých souvisejících zákonů, v účinném znění;

„**Žadatel**“ je osoba takto označená ve Vyjádření.

„**Žádost**“ je žádost, kterou Žadatel a/nebo Stavebník požádal CETIN o vydání Vyjádření.

**3. PLATNOST A ÚČINNOST VPOSEK**

Tyto VPOSEK jsou platné a účinné Dnem odeslání Vyjádření na i) adresu elektronické pošty Stavebníka a/nebo Žadatele uvedenou v Žádosti nebo ii) adresu pro doručení prostřednictvím poštovní přepravy uvedenou Stavebníkem a/nebo Žadatelem v Žádosti.

**4. OBECNÁ PRÁVA A POVINNOSTI STAVEBNÍKA A/NEBO ŽADATELE**

- (i) Stavebník, Žadatel je výslovně srozuměn s tím, že SEK je veřejně prospěšným zařízením, byla zřízena ve veřejném zájmu a je chráněna Příslušnými požadavky.
- (ii) SEK je chráněna ochranným pásmem, jehož rozsah je stanoven (a) ustanovením § 102 Zákona o elektronických komunikacích a/nebo (b) právními předpisy účinnými před Zákonem o elektronických komunikacích, není-li Příslušnými požadavky stanoveno jinak.
- (iii) Stavebník, Žadatel nebo jím pověřená třetí osoba, je povinen při provádění Stavby nebo jiných prací, při odstraňování havárií a projektování staveb, řídit se Příslušnými požadavky, správnou praxí v oboru stavebnictví a technologickými postupy a je povinen učinit veškerá nezbytná opatření vyžadovaná Příslušnými požadavky k ochraně SEK před poškozením. Povinnosti dle tohoto odstavce má Stavebník rovněž ve vztahu k SEK, které se nachází mimo Zájmové území.
- (iv) Při zjištění jakéhokoliv rozporu mezi údaji v Situačním výkresu, který je přílohou Vyjádření a skutečným stavem, je Stavebník a/nebo Žadatel povinen bez zbytečného odkladu, nejpozději Den následující po zjištění takové skutečnosti, zjištěný rozpor oznámit POS.
- (v) Stavebník, Žadatel nebo jím pověřená třetí osoba, je povinen každé poškození či krádež SEK bezodkladně, nejpozději Den následující po zjištění takové skutečnosti, oznámit takovou skutečnost dohledovému centru společnosti CETIN na telefonní číslo +420 238 464 190.
- (vi) Bude-li Stavebník, Žadatel nebo jím pověřená třetí osoba na společnosti CETIN požadovat, aby se jako účastník správního řízení, pro jehož účely bylo toto Vyjádření vydáno, vzdala práva na odvolání proti rozhodnutí vydanému ve správním řízení, je oprávněn kontaktovat POS.

**5. POVINNOSTI STAVEBNÍKA PŘI PŘÍPRAVĚ STAVBY**

- (i) Při projektování Stavby je Stavebník povinen zajistit, aby projektová dokumentace Stavby (i) zohledňovala veškeré požadavky na ochranu SEK vyplývající z Příslušných požadavků, zejména ze Zákona o elektronických komunikacích a Stavebního zákona, (ii) respektovala správnou praxi v oboru stavebnictví a technologické postupy a (iii) umožňovala, aby i po provedení a umístění Stavby dle takové projektové dokumentace byla společnost CETIN, jako vlastník SEK schopna bez jakýchkoli omezení a překážek provozovat SEK, provádět údržbu a opravy SEK.
- (ii) Nebude-li možné projektovou dokumentací zajistit některý, byť i jeden z požadavků dle předchozího odstavce (i) a/nebo umístění Stavby by mohlo způsobit, že nebude naplněn některý, byť i jeden z požadavků dle předchozího odstavce (i), vyvolá Stavebník Překládku.
- (iii) Při projektování Stavby, která se nachází nebo je u ní zamýšleno, že se bude nacházet v ochranném pásmu radiových tras společnosti CETIN a překračuje výšku 15 m nad zemským povrchem, a to včetně dočasných objektů zařízení staveniště (jeřáby, konstrukce, atd.) je Stavebník povinen písemně kontaktovat POS za účelem získání konkrétního stanoviska a podmínek k ochraně radiových tras společnosti CETIN a pro určení, zda Stavba vyvolá Překládku. Ochranné pásmo radiových tras v šíři 50m je zakresleno do situačního výkresu, který je součástí tohoto Vyjádření.

**VŠEOBECNÉ PODMÍNKY OCHRANY SÍTĚ ELEKTRONICKÝCH KOMUNIKACÍ společnosti CETIN a.s.**



- (iv) Pokud se v Zájmovém území nachází podzemní silové vedení (NN) ve vlastnictví společnosti CETIN, je Stavebník povinen ve vztahu k projektové dokumentaci zajistit totéž, co je uvedeno pod písm (i) tohoto článku 5, přičemž platí, že Stavebník vyvolá Překládku v případech uvedených pod písm (ii) tohoto článku 5.
- (v) Stavebník je povinen při projektování Stavby, která je stavbou (a) zařízení silových elektrických sítí (VN, VVN a ZVVN) a/nebo (b) trakčních vedení, provést výpočet či posouzení rušivých vlivů na SEK, zpracovat ochranná opatření, to vše dle a v souladu s Příslušnými požadavky. Stavebník je povinen nejpozději třicet (30) Dnů před podáním žádosti o vydání příslušného správního rozhodnutí k umístění Stavby dle Stavebního zákona předat POS výpočet či posouzení rušivých vlivů na SEK a zpracovaná ochranná opatření.
- (vi) Je-li Stavba v souběhu s Kabelovodem, nebo Kabelovod kříží, je Stavebník povinen nejpozději ke Dni, ke kterému započne se zpracováním projektové dokumentace ke Stavbě, oznámit POS a projednat s POS (a) veškeré případy, kdy trajektorie podvrtnů a protlaků budou vedeny ve vzdálenosti menší, než je 1,5 m od Kabelovodu a (b) jakékoliv výkopové práce, které budou nebo by mohly být vedeny v úrovni či pod úrovní Kabelovodu nebo kabelové komory.
- (vii) Je-li Stavba umístěna nebo má být umístěna v blízkosti Kabelovodu, ve vzdálenosti menší, než jsou 2 m nebo kříží-li Stavba Kabelovod ve vzdálenosti menší, než je 0,5 m nad nebo kdekoli pod Kabelovodem, je Stavebník povinen předložit POS k posouzení zakreslení Stavby v příčných řezech, přičemž do příčného řezu je Stavebník rovněž povinen zakreslit profil kabelové komory.

## 6. POVINNOSTI STAVEBNÍKA PŘI PROVÁDĚNÍ STAVBY

- (i) Stavebník je před započítím jakýchkoliv zemních prací ve vztahu ke Stavbě povinen vytyčit trasu SEK na terénu dle Příslušných požadavků a dle Stavebního zákona. S vytyčenou trasou SEK je Stavebník povinen seznámit všechny osoby, které budou anebo by mohly zemní práce ve vztahu ke Stavbě provádět. V případě porušení této povinnosti bude Stavebník odpovědný společnosti CETIN za náklady a škody, které porušením této povinnosti společnosti CETIN vzniknou a je povinen je společnosti CETIN uhradit.
- (ii) Pět (5) Pracovních dní před započítím jakýchkoliv prací ve vztahu ke Stavbě je Stavebník povinen oznámit společnosti CETIN, že zahájí práce či činnosti ve vztahu ke Stavbě. Písemné oznámení dle předchozí věty zašle Stavebník na adresu elektronické pošty POS a bude obsahovat minimálně číslo jednací Vyjádření a kontaktní údaje Stavebníka.
- (iii) Stavebník je povinen zabezpečit a zajistit SEK proti mechanickému poškození, a to zpravidla dočasným umístěním silničních betonových panelů nad kabelovou trasou SEK. Do doby, než je zajištěna a zabezpečena ochrana SEK proti mechanickému poškození, není Stavebník oprávněn přejíždět vozidly nebo stavební mechanizací kabelovou trasu SEK. Při přepravě vysokých nákladů nebo při projíždění stroji, vozidly či mechanizací pod nadzemním vedením SEK je Stavebník povinen prověřit, zda výška nadzemního vedení SEK je dostatečná a umožňuje spolehlivý a bezpečný způsob přepravy nákladu či průjezdu strojů, vozidel či mechanizace.
- (iv) Při provádění zemních prací v blízkosti SEK je Stavebník povinen postupovat tak, aby nedošlo ke změně hloubky uložení nebo prostorového uspořádání SEK. V místech, kde SEK vystupuje ze země do budovy, rozváděče, na sloup apod. je Stavebník povinen vykonávat zemní práce se zvýšenou mírou opatrnosti, výkopové práce v blízkosti sloupů nadzemního vedení SEK je Stavebník povinen provádět v takové vzdálenosti od sloupu nadzemního vedení SEK,

kteřá je dostatečná k tomu, aby nedošlo nebo nemohlo dojít k narušení stability sloupu nadzemního vedení SEK. Stavebník je povinen zajistit, aby jakoukoliv jeho činností nedošlo bez souhlasu a vědomí společnosti CETIN (a) ke změně nivelety terénu, a/nebo (b) k výsadbě trvalých porostů, a/nebo (c) ke změně rozsahu a změně konstrukce zpevněných ploch. Pokud došlo k odkrytí SEK, je Stavebník povinen SEK po celou dobu odkrytí náležitě zabezpečit proti prověšení, poškození a odcizení.

- (v) Zjistí-li Stavebník kdykoliv během provádění prací ve vztahu ke Stavbě jakýkoliv rozpor mezi údaji v projektové dokumentaci a skutečností, je povinen bezodkladně přerušit práce a oznámit zjištěný rozpor na adresu elektronické pošty POS. Stavebník není oprávněn pokračovat v pracích ve vztahu ke Stavbě do doby, než získá písemný souhlas POS s pokračováním prací.
- (vi) Stavebník není bez předchozího písemného souhlasu společnosti CETIN oprávněn manipulovat s kryty kabelových komor, jakkoliv zakrývat vstupy do kabelových komor, a to ani dočasně, vstupovat do kabelových komor, jakkoliv manipulovat s případně odkrytými prvky SEK či s jakýmkoliv jiným zařízením se SEK souvisejícím. Rovněž bez předchozího písemného souhlasu společnosti CETIN není Stavebník oprávněn umístit nad trasou Kabelovodu jakoukoliv jinou síť technické infrastruktury v podélném směru.
- (vii) Byla-li v souladu s Vyjádřením a těmito VPOSEK odkryta SEK je Stavebník povinen tři (3) Pracovní dny před zakrytím SEK písemně oznámit POS zakrytí SEK a vyzvat ho ke kontrole před zakrytím. Oznámení Stavebníka dle předchozí věty musí obsahovat minimálně předpokládaný Den zakrytí, číslo jednací Vyjádření a kontaktní údaje Stavebníka. Stavebník není oprávněn provést zakrytí do doby, než získá písemný souhlas POS se zakrytím.

## 7. ROZHODNÉ PRÁVO

Vyjádření a VPOSEK se řídí českým právem, zejména Občanským zákoníkem, Zákonem o elektronických komunikacích a Stavebním zákonem. Veškeré spory z Vyjádření či VPOSEK vyplývající budou s konečnou platností řešeny u příslušného soudu České republiky.

## 8. PÍSEMNÝ STYK

Písemným stykem či pojmem „písemně“ se pro účely Vyjádření a VPOSEK rozumí předání zpráv jedním z těchto způsobů:

- v listinné podobě;
- e-mailovou zprávou s uznávaným elektronickým podpisem dle zák. č. 297/2016 Sb., o službách vytvářejících důvěru pro elektronické transakce, v účinném znění; a/nebo e-mailovou zprávou zaslanou na adresu POS;

## 9. ZÁVĚREČNÁ USTANOVENÍ

- (i) Stavebník, Žadatel nebo jím pověřená třetí osoba je počínaje Dnem převzetí Vyjádření povinen užít informace a data uvedená ve Vyjádření pouze a výhradně k účelu, pro který mu byla tato poskytnuta. Stavebník, Žadatel nebo jím pověřená třetí osoba není oprávněn informace a data rozmnožovat, rozšiřovat, pronajímat, půjčovat či jinak umožnit jejich užívání třetí osobou bez předchozího písemného souhlasu společnosti CETIN.
- (ii) Pro případ porušení kterékoliv z povinností Stavebníka, Žadatele nebo jím pověřené třetí osoby, založené Vyjádřením /nebo těmito VPOSEK je Stavebník, Žadatel či jím pověřená třetí osoba odpovědný za veškeré náklady a škody, které společnosti CETIN vzniknou porušením povinností Stavebníka, Žadatele nebo jím pověřené třetí osoby.

Číslo jednací: 773105/20

Číslo žádosti: 0120 913 106

## Informace k vytyčení *SEK*

V případě požadavku na vytyčení *SEK* společnosti *CETIN* se, prosím, obraťte na společnosti uvedené níže:

### **CETIN a.s. - středisko Čechy východ**

se sídlem: Českomoravská 2510/19, Libeň, 190 00 Praha 9  
IČ: 04084063 DIČ: CZ04084063  
kontakt: tel: 238462863 obslužná doba po-pa 7 - 15 hod

### **TEMO-TELEKOMUNIKACE, a.s. - výhradní dodavatel společnosti CETIN a.s.**

se sídlem: U Záběhlického zámku 233/15, 106 00 Praha 10  
IČ: 25740253 DIČ: CZ25740253  
kontakt: Michal Nun, mobil: 601 378 578, vytyceni@temo.cz

### **AZ GEONET - Pavel Kazda**

se sídlem: Sedláčkova 1436/14, 500 02 Hradec Králové  
IČ: 72885777 DIČ: CZ7308093045  
kontakt: Pavel Kazda, mobil: 776020134, e-mail: azgeonet@seznam.cz

### **COM PLUS CZ, a.s.**

se sídlem: Akademika Bedrny 365, 500 03 Hradec Králové  
IČ: 25772104 DIČ: CZ25772104  
kontakt: Help Desk: tel.: 472702123, mobil: 724150190, e-mail: helpdesk@complus.cz  
technik: Cyril Belej tel.: 724 483 810, e-mail: cyril.belej@complus.cz

### **CONTENT, s.r.o.**

se sídlem: Karlov 1246, 594 01 Velké Meziříčí, pobočka: Okružní 28/18, 591 01 Žďár nad Sázavou  
IČ: 63492164 DIČ: CZ63492164  
kontakt: Martin Kalina, tel/fax: 566521721, mobil: 777702117, e-mail: kalina@content-vm.cz, vytycenisiti@seznam.cz

### **ELTER, s.r.o.**

se sídlem: Straněnská 1149, 539 01 Hlinsko  
IČ: 49814419 DIČ: CZ49814419  
kontakt: tel.: 469312100, mobil: 731115925, e-mail: elter.hlinsko@xaz.cz  
Havel Stanislav, mobil: 736778264, Chadima Zdeněk, mobil: 731115933

### **EMP Pardubice s.r.o.**

se sídlem: Erno Košťála 957, 530 12 Pardubice  
IČ: 64793150 DIČ: CZ 64793150  
kontakt: Bohumil Hubálek, mobil: 602492449, e-mail: emp.pce@seznam.cz

### **EMIPO-energomontáže s.r.o**

se sídlem: U Větrolamu 5 568 02 Svitavy  
IČ: 620 65 530 DIČ: CZ 620 65 530  
kontakt: Ing. Dvořák Jaroslav, mobil: 724785113, e-mail: dvorakemipo@seznam.cz  
Abraham Josef, mobil: 602173802, e-mail: dvorakemipo@seznam.cz

Číslo jednací: 773105/20

Číslo žádosti: 0120 913 106

**EUROSPÓJ, v.o.s.**

se sídlem: Průmyslová 387, 530 03 Pardubice

IČ: 47473991

DIČ: CZ 47473991

kontakt: Jan Matějka, tel.: 466616101, mobil: 608111234, e-mail: eurospoj@eurospoj.cz,  
Petr Borovec, tel.: 466616101, mobil: 603150066, e-mail: eurospoj@eurospoj.cz

**Chadima Zdeněk**

se sídlem: Máchova 257, 539 73 Skuteč

IČ: 01222163

DIČ:

kontakt: Zdeněk Chadima, tel: 731115933, e-mail: z.chadima@tiscali.cz

**Karel Horský**

se sídlem: Poličská 877/36, 568 02 Svitavy - Předměstí

IČ: 01377841

DIČ:

kontakt: Karel Horský, mobil: 602 483 023, e-mail: k.horsky.sy@gmail.com

**K+K ELTEC, s.r.o.**

se sídlem: Smetanova 997, 517 41 Kostelec nad Orlicí

IČ: 25277308

DIČ: CZ25277308

kontakt: Radovan Krsek, mobil: 603486395, e-mail: krsek@eltec.cz

**Libor Kos**

se sídlem: Horní Čermná 5, 561 56 Horní Čermná

IČ: 40156770

DIČ:

kontakt: Libor Kos, mobil: 737906322, e-mail: libor.kos@email.cz

**Michlovský stavební s.r.o.**

se sídlem: Salaš 99, 76351 Zlín

IČ: 27714080

DIČ: CZ 27714080

kontakt: STŘEDSKO HRADEC KRÁLOVÉ:

Aleš Klímt, mobil: 602482988, e-mail: klímt@michlovsky.cz

Jiří Kladivo, mobil: 602 483 021, e-mail: kladivo@michlovsky.cz

Vítězslav Škrabal, mobil: 725 277 773, e-mail: skrabal@michlovsky.cz

**Milan Pospíšil**

se sídlem: Topolská 742, 537 05 Chrudim

IČ: 88375072

DIČ:

kontakt: Milan Pospíšil, mobil: 725246121, email: mpospisil@centrum.cz

**Milan Šulc**

se sídlem: Jamné nad Orlicí 190, PSČ: 561 65

IČ: 73655678

DIČ:

kontakt: Ing. Milan Šulc, mobil: 602482975, e-mail: sulcmilan@seznam.cz

**SECURITY PARTNER, s.r.o.**

se sídlem: Na Plácku 1330, Kostelec nad Orlicí

IČ: 48152871

DIČ: CZ48152871

kontakt: Ing. Roland Ságner, mobil: 777778256, e-mail: sagner@xkomfort.cz



Číslo jednací: 773105/20

Číslo žádosti: 0120 913 106

**STARMON s.r.o.**

se sídlem: Průmyslová 1880, 565 01 Chocẽ

IČ: 49285751

DIČ: CZ49285751

kontakt: Marek Bedrníček, mobil: 605003042, e-mail: bedrnicek@starmon.cz

**TEMO-TELEKOMUNIKACE, a.s. - výhradní dodavatel společnosti CETIN a.s.**

se sídlem: pracoviště Žižkova 832, 580 01 Havlíčkův Brod

IČ: 25740253

DIČ: CZ25740253

kontakt: Jan Dostál, mobil: 602482982, e-mail: jan.dostal@temo.cz

**SUPTel a.s.**

se sídlem: Hřbitovní 1322/15, 312 16 Plzeň

IČ: 25229397

DIČ: CZ25229397

kontakt: Vlastimil Koudelka, mobil: 725277777, e-mail: koudelka@suptel.cz

**Telsit s.r.o.**

se sídlem: K Dolíkám 125, 503 11 Hradec Králové 15

IČ: 62025384

DIČ: CZ62025384

kontakt: Petr Novák, mobil: 603592292, e-mail: novak@telsit.cz

Miroslav Kodrle, mobil: 603593934, e-mail: kodrle@telsit.cz

**SITUAČNÍ VÝKRES - ZÁJMOVÉ ÚZEMÍ**

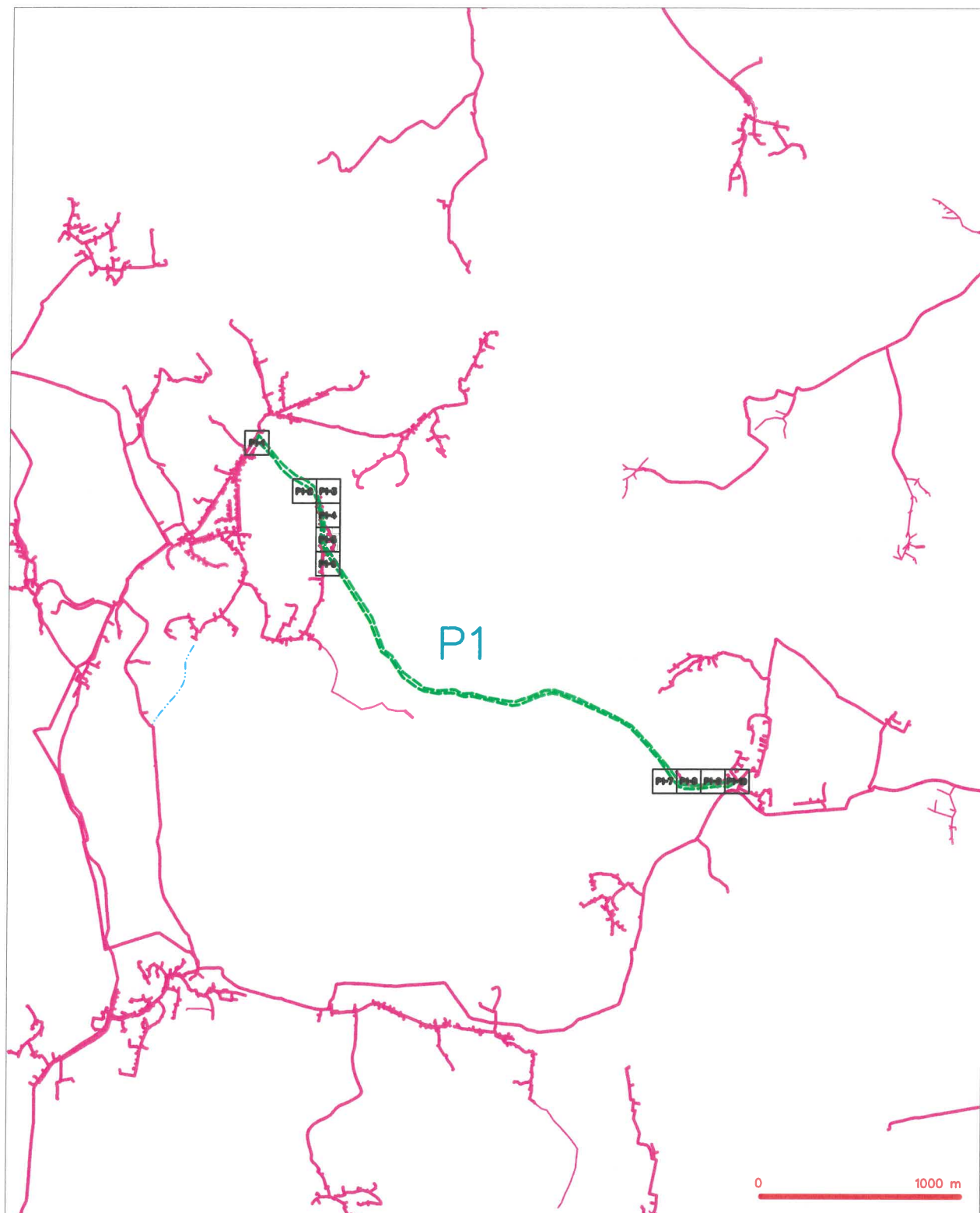


**LEGENDA**

--- hranice zájmového území s vyjádření

*Kal*  
 CETIN a.s.  
 Českomoravská 2510/19, Libeň  
 190 00 Praha 9  
 DIČ CZ04084063  
 102

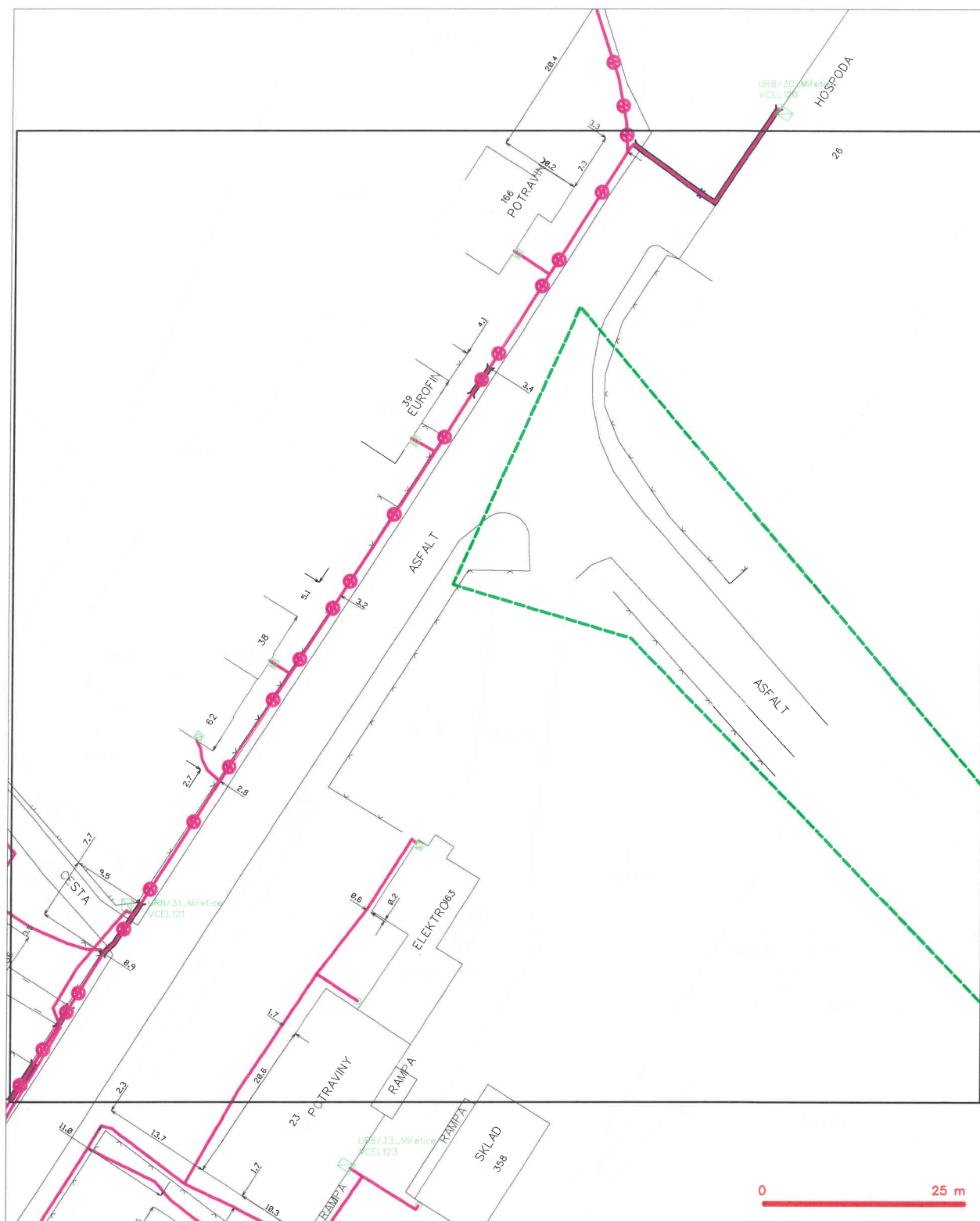
**SITUAČNÍ VÝKRES - POLYGON 1**



**LEGENDA**

- |  |   |  |   |
|--|---|--|---|
|  | hranice zjednotěného území k vyjádření        |  | nezaměřený průběh optického kabelu, HDPE trubky |
|  | NV přípojná, území z NV přípojkou CETIN       |  | nábo souřet optického a metalického kabelu      |
|  | zaměřený průběh metalického kabelu            |  | radové síť, odtržení přímo radové síti          |
|  | zaměřený průběh optického kabelu, HDPE trubky |  | podzemní síť                                    |
|  | nábo souřet optického a metalického kabelu    |  | napravovanou síť                                |
|  | nezaměřený průběh metalického kabelu          |  | podzemní síť cíl                                |
|  | podzemní síť cíl                              |  | síť z NV  |
|  |   |  | kollektor, kabelovod                            |


SITUAČNÍ VÝKRES - POLYGON 1, list kladu P1-1



- LEGENDA**

	hranice zájmového území v vyjádření		nezaměřený průběh optického kabelu, HDPE trubky
	NV přípojná, území s NV přípojnou CETIN		nezačleněná optická kabelová
	zaměřený průběh optického kabelu		radové síť, ochranné pásmo radové síť
	zaměřený průběh optického kabelu, HDPE trubky		radové síť
	nezačleněná optická a metalická kabely		napárací vedení síť
	nezaměřený průběh metalického kabelu		podzemní síť cizí
	podzemní síť cizí		základ, kabelovod

**SITUAČNÍ VÝKRES - POLYGON 1, list kladu P1-2**



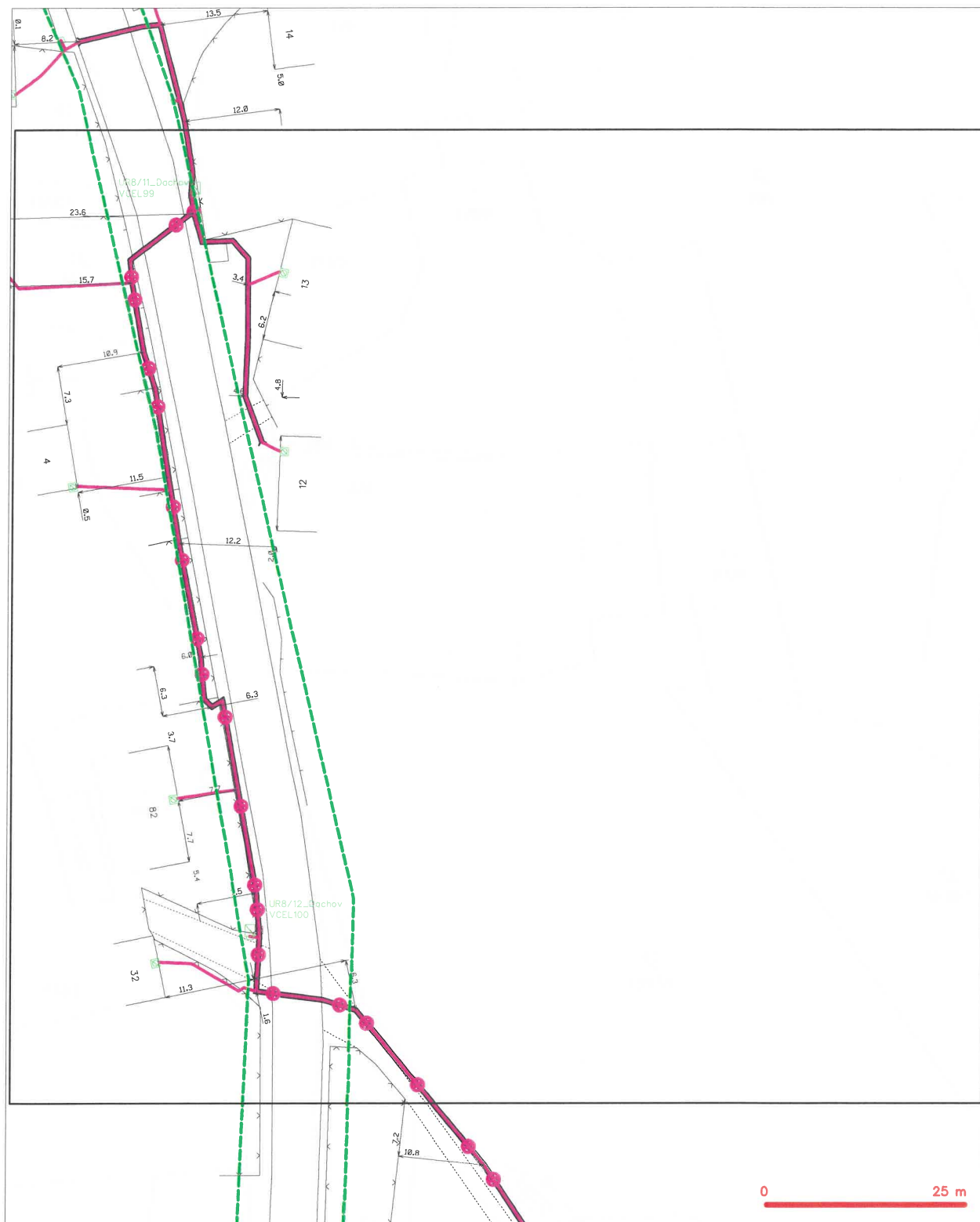
**LEGENDA**

- |  |   |  |  |
|--|---|--|--|
|  | hranice zájmového území a vyjádření   |  | nerozměřeny průběh optického kabelu, HDPE trubky nebo soustůh optického a metalického kabelu |
|  | NV přípojka, území s NV přípojkou CETIN   |  | radové síť, ostraně pláma radové síti  |
|  | zaměřeny průběh metalického kabelu  |  | nadzemní síť   |
|  | zaměřeny průběh optického kabelu, HDPE trubky nebo soustůh optického a metalického kabelu |  | nagorovanost síť   |
|  | nerozměřeny průběh metalického kabelu   |  | podzemní síť cizí  |
|  | nadzemní síť cizí   |  | stř. a NV  |
|  |   |  | kolektor, kabelovod  |





**SITUAČNÍ VÝKRES - POLYGON 1, list kladu P1-4**



**LEGENDA**

- |   |   |
|---|---|
| — hranice zvláštního území k vyjádření          | — nezaměřený průběh optického kabelu, HDPE trubky |
| — NN přípojka, území s NN přípojkou CETIN       | — nebo souběh optického a metalického kabelu      |
| — zaměřený průběh metalického kabelu            | — radové síle, ochranné pásmo radové síle         |
| — zaměřený průběh optického kabelu, HDPE trubky | — nadzemní síle                                   |
| — nebo souběh optického a metalického kabelu    | — naprovozané síle                                |
| — nezaměřený průběh metalického kabelu          | — podzemní síle cizí                              |
| — nadzemní síle cizí                            | — síle s NN                                       |
|   | — kolektor, kabelovod                             |

**SITUAČNÍ VÝKRES - POLYGON 1, list kladu P1-5**



**LEGENDA**

- |   |  |
|---|--|
| <p>— hranice záměrného území a vyjádření</p> <p>— NV přípojka, území s NV přípojkou CETIN</p> <p>— záměrný průběh metalického kabelu</p> <p>— záměrný průběh optického kabelu, HDPE trubky nebo součet optického a metalického kabelu</p> <p>— nezaměrný průběh metalického kabelu</p> <p>— nadzemní síť cizí</p> | <p>— nezaměrný průběh optického kabelu, HDPE trubky nebo součet optického a metalického kabelu</p> <p>— rozvodné síť, ochranná pásmo rozvodné síť</p> <p>— nadzemní síť</p> <p>— napravná síť</p> <p>— podzemní síť cizí</p> <p>— síť s NV</p> |
|---|--|
- [ ] = kolektor, kabelovod

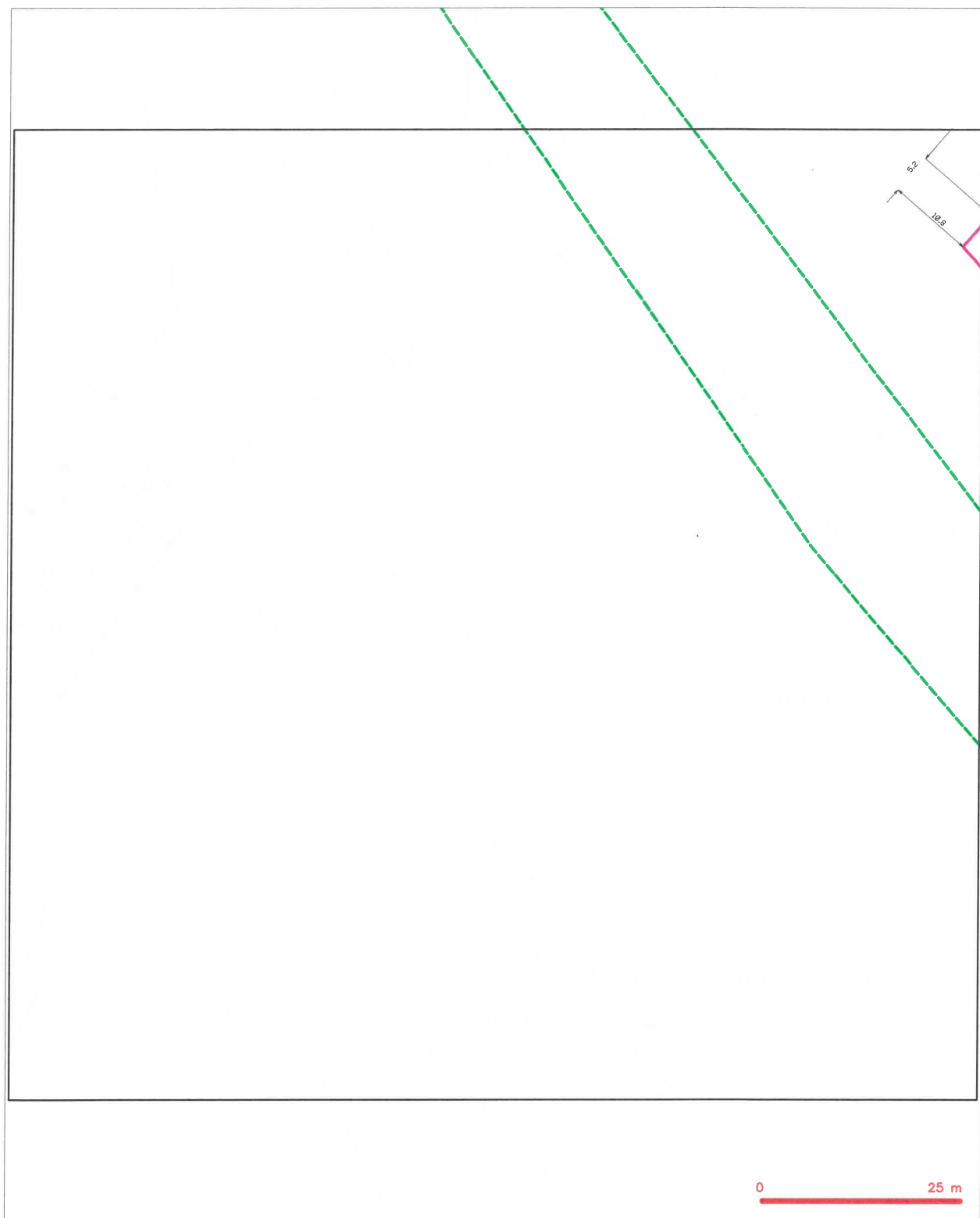
SITUAČNÍ VÝKRES - POLYGON 1, list kladu P1-6



### LEGENDA

- |   |   |   |   |
|---|---|---|---|
|  | hranice zdímového území s výjádřením            |  | nezaměřený průběh optického kabelu, HDPE trubky |
|  | NN přípojná, území s NN přípojnou ČEETN         |  | nebo související optického a metalického kabelu |
|  | zaměřený průběh metalického kabelu              |  | radioví síle, ochranné pásmo radioví síle       |
|  | zaměřený průběh optického kabelu, HDPE trubky   |  | noderní síle                                    |
|  | nebo související optického a metalického kabelu |  | naporavované síle                               |
|  | nezaměřený průběh metalického kabelu            |  | poderní síle cizí                               |
|  | noderní síle cizí                               |  | síle s NN                                       |

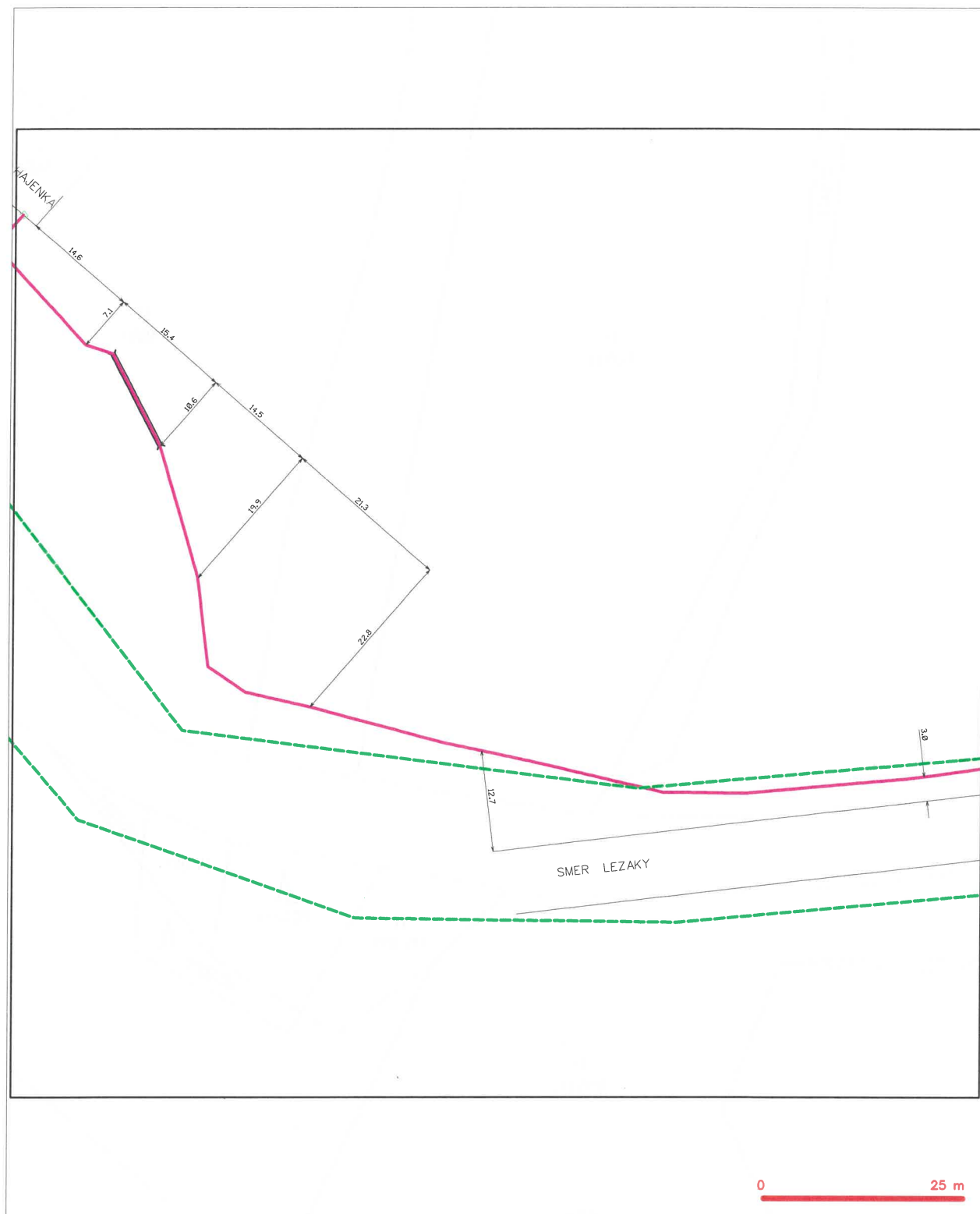
**SITUAČNÍ VÝKRES - POLYGON 1, list kladu P1-7**



**LEGENDA**

	hranice zájmového území k vyjádření		nezaměřený průběh optického kabelu, HDPE trubky nebo soustředěného optického a metalického kabelu
	NV přípojná, území s NV přípojnou CETIN		radové síle, odtržené přímo radové síle
	zaměřený průběh metalického kabelu		podzemní síle
	zaměřený průběh optického kabelu, HDPE trubky nebo soustředěného optického a metalického kabelu		naprovozaná síle
	nezaměřený průběh metalického kabelu		podzemní síle oáz
	podzemní síle oáz		síle s NV
			koléktor, kabelovod

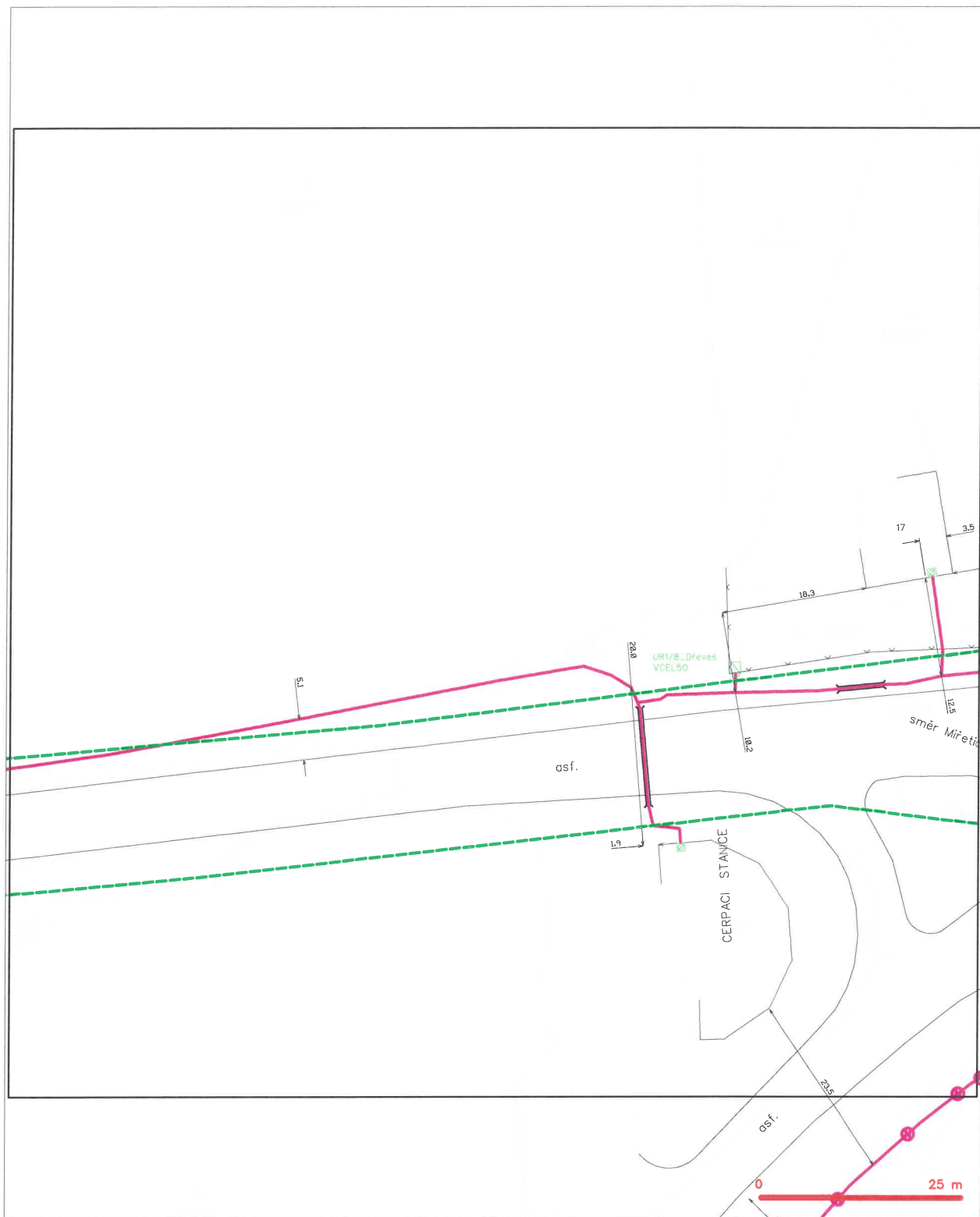
**SITUAČNÍ VÝKRES - POLYGON 1, list kladu P1-8**



**LEGENDA**

- |  |   |  |   |
|--|---|--|---|
|  | hranice sdílného území s vyjádření            |  | nezaměřený průběh optického kabelu, HDPE trubky |
|  | NV přípoje, území s NV přípojem CETIN         |  | nábo součástí optického a metalického kabelu    |
|  | zaměřený průběh metalického kabelu            |  | radové síť, odčerpání přímo radové síti         |
|  | zaměřený průběh optického kabelu, HDPE trubky |  | podzemní síť                                    |
|  | nábo součástí optického a metalického kabelu  |  | nagorovazované síť                              |
|  | nezaměřený průběh metalického kabelu          |  | podzemní síť cizí                               |
|  | podzemní síť cizí                             |  | síť s NV  |
|  |   |  | kollektor, kabelovod                            |

**SITUAČNÍ VÝKRES - POLYGON 1, list kladu P1-9**

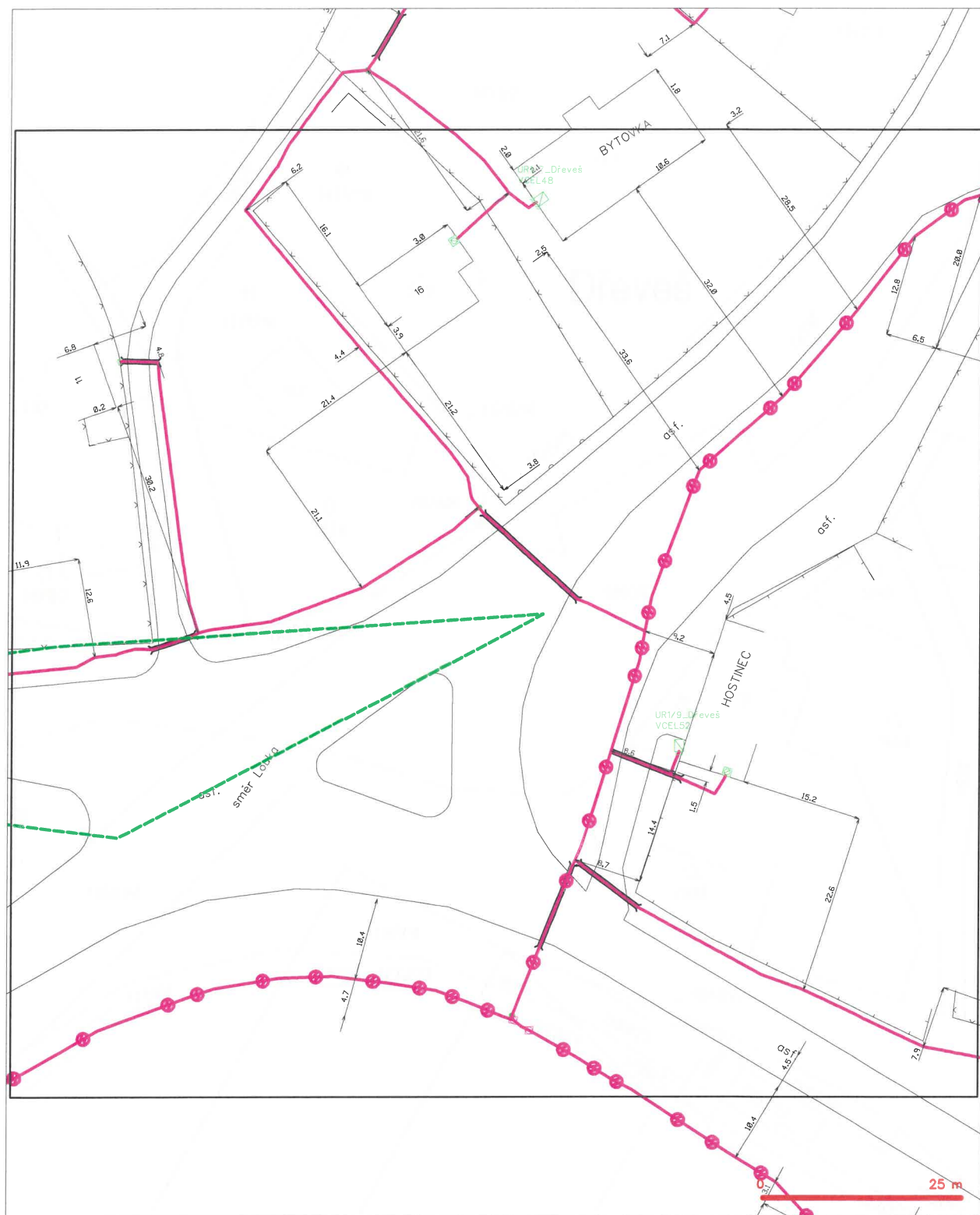


**LEGENDA**

- |  |  |  |  |
|--|--|--|--|
|  | travní zájmového území k vyjádření   |  | nezaměřený průběh optického kabelu, HDPE trubky nebo souběž optického a metalického kabelu |
|  | NN přípojka, území s NN přípojkou CETIN  |  | radiové síť, odstraňovací pásmo radiové síť  |
|  | zaměřený průběh metalického kabelu   |  | podzemní síť   |
|  | zaměřený průběh optického kabelu, HDPE trubky nebo souběž optického a metalického kabelu |  | napravovanou síť   |
|  | nezaměřený průběh metalického kabelu   |  | podzemní síť cizí  |
|  | podzemní síť cizí  |  | síť s NN   |
|  |  |  | kollektor, kabelovod   |



**SITUAČNÍ VÝKRES - POLYGON 1, list kladu P1-10**



**LEGENDA**

- |  |   |  |   |
|--|---|--|---|
|  | hranice zájmového území k vyjádření   |  | nezaměřený průběh optického kabelu, HDPE trubky nebo soustředěného optického a metalického kabelu |
|  | NV přípojná, území z NV přípojnou CETIN   |  | radové síť, ochranné pásmo radové sítě  |
|  | zaměřený průběh metalického kabelu  |  | podzemní síť  |
|  | zaměřený průběh optického kabelu, HDPE trubky nebo soustředěného optického a metalického kabelu |  | naprojektovaná síť  |
|  | nezaměřený průběh metalického kabelu  |  | podzemní síť cív  |
|  | radové síť cív  |  | síť z NV  |
|  |   |  | kolektor, kabelovod   |

**VYJÁDŘENÍ O EXISTENCI SÍTĚ ELEKTRONICKÝCH KOMUNIKACÍ  
společnosti CETIN a.s.  
(„Vyjádření“)**

**A VŠEOBECNÉ PODMÍNKY OCHRANY SÍTĚ ELEKTRONICKÝCH KOMUNIKACÍ  
společnosti CETIN a.s.  
(„Všeobecné podmínky ochrany SEK“)**

toto Vyjádření a Všeobecné podmínky ochrany SEK je vydané dle ustanovení § 101 zákona č. 127/2005 Sb., o elektronických komunikacích a o změně některých souvisejících zákonů, v platném znění („**Zákon o elektronických komunikacích**“), a dle ustanovení § 161 zákona č. 183/2006 Sb., o územním plánování a stavebním řádu, v platném znění („**Stavební zákon**“), a dle příslušných ustanovení zákona č. 89/2012 Sb., občanského zákoníku, v platném znění („**Občanský zákoník**“)

**Číslo jednací: 584071/20**

**Číslo žádosti: 0120 737 289 („Žádost“)**

Název akce („Stavba“)		Oprava silnice III/337 37 Miřetice - Dřevesh
Důvod vydání Vyjádření („Důvod vyjádření“)		Informace o poloze sítě
<b>Žadatel</b>	PRODIN a.s.	
<b>Stavebník</b>	Správa a údržba silnic Pardubického kraje, 98, Pardubice, 53353	
<b>Zájmové území</b>	Okres	Chrudim
	Obec	Miřetice, Tisovec, Vrbatův Kostelec
	Kat. území / č. parcely	Miřetice u Nasavrky; Tisovec; Louka u Vrbatova Kostelce
<b>Platnost Vyjádření</b>		<b>23. 3. 2022 („Den konce platnosti Vyjádření“)</b>

Žadatel Žádosti určil a vyznačil Zájmové území, jakož i určil Důvod Vyjádření.

Na základě určení a vyznačení Zájmového území Žadatelem a na základě určení Důvodu Vyjádření vydává společnost CETIN a.s. následující Vyjádření:

**Dojde ke střetu se sítí elektronických komunikací (dále jen „SEK“) společnosti CETIN a.s.**

- (I) Na Žadatelem určeném a vyznačeném Zájmovém území se vyskytuje SEK společnosti CETIN a.s.; a
- (II) Stavebník nebo jím pověřená třetí osoba je povinen řídit se Všeobecnými podmínkami ochrany SEK, které jsou nedílnou součástí Vyjádření; a
- (III) pro případ, že bude nezbytné přeložení SEK, zajistí vždy takové přeložení SEK její vlastník, společnost CETIN a.s. Stavebník, který vyvolal překládku SEK je dle ustanovení § 104 odst. 17 Zákona o elektronických komunikacích povinen uhradit společnosti CETIN a.s. veškeré náklady na nezbytné úpravy dotčeného úseku SEK, a to na úrovni stávajícího technického řešení; a
- (IV) pro účely přeložení SEK dle bodu (III) tohoto Vyjádření je Stavebník povinen uzavřít se společností CETIN a.s. Smlouvu o realizaci překládky SEK; a
- (V) Stavebník a/nebo Žadatel není oprávněn užít toto Vyjádření k podání jakékoliv žádosti o vydání jakéhokoliv správního rozhodnutí či jiného rozhodnutí majícího obdobný charakter.

Číslo jednací: 584071/20

Číslo žádosti: 0120 737 289

Vyjádření je platné pouze pro Zájmové území určené a vyznačené Žadatelem, jakož i pro Důvod Vyjádření stanovený a určený Žadatelem v Žádosti.

Vyjádření pozbývá platnosti i) dnem, kdy je Žadatelem a/nebo Stavebníkem použito k podání žádosti o vydání jakéhokoliv správního rozhodnutí či jiného rozhodnutí majícího obdobný charakter a/nebo dnem zahájení jakéhokoliv správního rozhodnutí či jiného rozhodnutí majícího obdobný charakter, ve kterém bylo Vyjádření použito, ii) uplynutím doby platnosti v tomto Vyjádření uvedeného, iii) změnou rozsahu Zájmového území či změnou Důvodu Vyjádření uvedeného v Žádosti a/nebo iv) porušením Všeobecných podmínek ochrany SEK, to vše v závislosti na tom, která ze skutečností rozhodná pro pozbytí platnosti Vyjádření nastane nejdříve.

Společnost CETIN a.s. vydáním tohoto Vyjádření poskytla Žadateli pro Žadatelem určené a vyznačené Zájmové území veškeré informace o SEK dostupné společnosti CETIN a.s. ke dni podání Žádosti.

Ze strany společnosti CETIN a.s. může v některých případech docházet ke zpracování Vašich osobních údajů. Ke zpracování Vašich osobních údajů dochází vždy v souladu s platnými právními předpisy. Konkrétní zásady a podmínky zpracování osobních údajů společností CETIN a.s. jsou dostupné na stránce <https://www.cetin.cz/zasady-ochrany-osobnich-udaju>.

V případě dotazů k Vyjádření kontaktujte prosím asistenční linku 238 461 111.

**Přílohami Vyjádření jsou:**

- *Všeobecné podmínky ochrany SEK*
- *Informace k vytýčení SEK ve vlastnictví společnosti CETIN a.s.*
- *Situační výkres (obsahuje Zájmové území určené a vyznačené Žadatelem a výřezy účelové mapy SEK)*

Vyjádření vydala společnost **CETIN a.s.** dne: 23. 3. 2020.



CETIN a.s.  
Českomoravská 2510/19, Libeň  
190 00 Praha 9  
DIČ: CZ04084063

102

**VŠEOBECNÉ PODMÍNKY OCHRANY SÍTĚ ELEKTRONICKÝCH KOMUNIKACÍ společnosti CETIN a.s.****1. PLATNOST VŠEOBECNÝCH PODMÍNEK**

- i) Tyto Všeobecné i podmínky ochrany sítě elektronických komunikací (dále jen „VPOSEK“) tvoří součást Vyjádření (jak je tento pojem definován níže v článku 2 VPOSEK).
- ii) V případě rozporu mezi Vyjádřením a těmito VPOSEK mají přednost ustanovení Vyjádření, pokud není těmito VPOSEK stanoveno jinak.

**2. DEFINICE**

Níže uvedené termíny, jsou-li použity v těchto VPOSEK a uvozeny velkým písmenem, mají následující význam:

„**CETIN**“ znamená CETIN a.s. se sídlem Českomoravská 2510/19, Libeň, 190 00 Praha 9, IČO: 04084063, zapsaná v obchodním rejstříku vedeném Městským soudem v Praze pod spz. B 20623;

„**Den**“ je kalendářní den;

„**Kabelovod**“ podzemní zařízení sestávající se z tělesa Kabelovodu a kabelových komor, sloužící k zatahování kabelů a ochranných trubek;

„**Občanský zákoník**“ znamená zákon č. 89/2012 Sb., občanský zákoník, ve znění pozdějších předpisů;

„**POS**“ je zaměstnanec společnosti CETIN, pověřený ochranou sítě, Roman Duriš, tel.: 602 482 995, e-mail: roman.duris@cetin.cz;

„**Pracovní den**“ znamená Den, který není v České republice dnem pracovního klidu nebo státem uznaným svátkem;

„**Příslušné požadavky**“ znamená jakýkoli a každý příslušný právní předpis, vč. technických norem, nebo normativní právní akt veřejné správy či samosprávy, nebo jakékoli rozhodnutí, povolení, souhlas nebo licenci, včetně podmínek, které s ním souvisí;

„**Překládka**“ je stavba spočívající ve změně trasy vedení SEK ve vlastnictví CETIN nebo přemístění zařízení SEK ve vlastnictví CETIN; Stavebník, který Překládku vyvolal, je dle ustanovení § 104 odst. 17 Zákona o elektronických komunikacích povinen uhradit společnosti CETIN veškeré náklady na nezbytné úpravy dotčeného úseku SEK, a to na úrovni stávajícího technického řešení;

„**SEK**“ je síť elektronických komunikací ve vlastnictví CETIN;

„**Stavba**“ je stavba a/nebo činnost ve vztahu, k níž bylo vydáno Vyjádření, a je prováděna Stavebníkem a/nebo Žadatelem v souladu s Příslušnými požadavky, povolená příslušným správním rozhodnutím vydaným dle Stavebního zákona;

„**Stavebník**“ je osoba takto označená ve Vyjádření;

„**Stavební zákon**“ je zákon č. 183/2006 Sb., o územním plánování a stavebním řádu;

„**Vyjádření**“ je vyjádření o existenci sítě elektronických komunikací vydané společností CETIN dne 23. 3. 2020 pod č.j. 584071/20;

„**Zájmové území**“ je území označené Žadatelem a/nebo Stavebníkem v Žádosti;

„**Situační výkres**“ je výkres, který je přílohou Vyjádření a obsahuje Zájmové území určené a vyznačené Žadatelem v Žádosti a výřezy účelové mapy SEK;

„**Zákon o elektronických komunikacích**“ je zákon č. 127/2005 Sb., o elektronických komunikacích a o změně některých souvisejících zákonů, ve znění pozdějších předpisů;

„**Žadatel**“ je osoba takto označená ve Vyjádření.

„**Žádost**“ je žádost, kterou Žadatel a/nebo Stavebník požádal CETIN o vydání Vyjádření.

**3. PLATNOST A ÚČINNOST VPOSEK**

Tyto VPOSEK jsou platné a účinné dnem odeslání Vyjádření na i) adresu elektronické pošty Stavebníka a/nebo Žadatele uvedenou v Žádosti nebo ii) adresu pro doručení prostřednictvím poštovní přepravy uvedenou Stavebníkem a/nebo Žadatelem v Žádosti.

**4. OBECNÁ PRÁVA A POVINNOSTI STAVEBNÍKA A/NEBO ŽADATELE**

(i) Stavebník, Žadatel je výslovně srozuměn s tím, že SEK je veřejné prospěšným zařízením, byla zřízena ve veřejném zájmu a je chráněna Příslušnými požadavky.

(ii) SEK je chráněna ochranným pásmem, jehož rozsah je stanoven (a) ustanovením § 102 Zákona o elektronických komunikacích a/nebo (b) právními předpisy účinnými před Zákonem o elektronických komunikacích, není-li Příslušnými požadavky stanoveno jinak.

(iii) Stavebník, Žadatel nebo jím pověřená třetí osoba, je povinen při provádění Stavby nebo jiných prací, při odstraňování havárií a projektování staveb, řídit se Příslušnými požadavky, správnou praxí v oboru stavebnictví a technologickými postupy a je povinen učinit veškerá nezbytná opatření vyžadovaná Příslušnými požadavky k ochraně SEK před poškozením. Povinnosti dle tohoto odstavce má Stavebník rovněž ve vztahu k SEK, které se nachází mimo Zájmové území.

(iv) Při zjištění jakéhokoliv rozporu mezi údaji v Situačním výkresu, který je přílohou Vyjádření a skutečným stavem, je Stavebník a/nebo Žadatel povinen bez zbytečného odkladu, nejpozději Den následující po zjištění takové skutečnosti, zjištěný rozpor oznámit POS.

(v) Stavebník, Žadatel nebo jím pověřená třetí osoba, je povinen každé poškození či krádež SEK bezodkladně, nejpozději Den následující po zjištění takové skutečnosti, oznámit takovou skutečnost dohledovému centru společnosti CETIN na telefonní číslo +420 238 464 190.

(vi) Bude-li Stavebník, Žadatel nebo jím pověřená třetí osoba na společnosti CETIN požadovat, aby se jako účastník správního řízení, pro jehož účely bylo toto Vyjádření vydáno, vzdala práva na odvolání proti rozhodnutí vydanému ve správním řízení, je oprávněn kontaktovat POS.

**5. POVINNOSTI STAVEBNÍKA PŘI PŘÍPRAVĚ STAVBY**

(i) Při projektování Stavby je Stavebník povinen zajistit, aby projektová dokumentace Stavby (i) zohledňovala veškeré požadavky na ochranu SEK vyplývající z Příslušných požadavků, zejména ze Zákona o elektronických komunikacích a Stavebního zákona, (ii) respektovala správnou praxi v oboru stavebnictví a technologické postupy a (iii) umožňovala, aby i po provedení a umístění Stavby dle takové projektové dokumentace byla společnost CETIN, jako vlastník SEK schopna bez jakýchkoliv omezení a překážek provozovat SEK, provádět údržbu a opravy SEK.

(ii) Nebude-li možné projektovou dokumentací zajistit některý, byť i jeden z požadavků dle předchozího odstavce (i) a/nebo umístění Stavby by mohlo způsobit, že nebude naplněn některý, byť i jeden z požadavků dle předchozího odstavce (i), vyvolá Stavebník Překládku.

(iii) Při projektování Stavby, která se nachází nebo je u ní zamýšleno, že se bude nacházet v ochranném pásmu radiových tras společnosti CETIN a překračuje výšku 15 m nad zemským povrchem, a to včetně dočasných objektů zařízení staveniště (jeřáby, konstrukce, atd.) je Stavebník povinen písemně kontaktovat POS za účelem získání konkrétního stanoviska a podmínek k ochraně radiových tras společnosti CETIN a pro určení, zda Stavba vyvolá Překládku. Ochranné pásmo radiových tras v šíři 50m je zakresleno do situačního výkresu, který je součástí tohoto Vyjádření.

**VŠEOBECNÉ PODMÍNKY OCHRANY SÍTĚ ELEKTRONICKÝCH KOMUNIKACÍ společnosti CETIN a.s.**



- (iv) Pokud se v Zájmovém území nachází podzemní silové vedení (NN) ve vlastnictví společnosti CETIN, je Stavebník povinen ve vztahu k projektové dokumentaci zajistit totéž, co je uvedeno pod písm (i) tohoto článku 5, přičemž platí, že Stavebník vyvolá Překládku v případech uvedených pod písm (ii) tohoto článku 5.
- (v) Stavebník je povinen při projektování Stavby, která je stavbou (a) zařízení silových elektrických sítí (VN, VVN a ZVVN) a/nebo (b) trakčních vedení, provést výpočet či posouzení rušivých vlivů na SEK, zpracovat ochranná opatření, to vše dle a v souladu s Příslušnými požadavky. Stavebník je povinen nejpozději třicet (30) Dnů před podáním žádosti o vydání příslušného správního rozhodnutí k umístění Stavby dle Stavebního zákona předat POS výpočet či posouzení rušivých vlivů na SEK a zpracovaná ochranná opatření.
- (vi) Je-li Stavba v souběhu s Kabelovodem, nebo Kabelovod kříží, je Stavebník povinen nejpozději ke Dni, ke kterému započne se zpracováním projektové dokumentace ke Stavbě, oznámit POS a projednat s POS (a) veškeré případy, kdy trajektorie podvrtní a protlak budou vedeny ve vzdálenosti menší, než je 1,5 m od Kabelovodu a (b) jakékoliv výkopové práce, které budou nebo by mohly být vedeny v úrovni či pod úrovní Kabelovodu nebo kabelové komory.
- (vii) Je-li Stavba umístěna nebo má být umístěna v blízkosti Kabelovodu, ve vzdálenosti menší, než jsou 2 m nebo kříží-li Stavba Kabelovod ve vzdálenosti menší, než je 0,5 m nad nebo kdekoliv pod Kabelovodem, je Stavebník povinen předložit POS k posouzení zakreslení Stavby v příčných řezech, přičemž u příčného řezu je Stavebník rovněž povinen zakreslit profil kabelové komory.

## 6. POVINNOSTI STAVEBNÍKA PŘI PROVÁDĚNÍ STAVBY

- (i) Stavebník je před započítím jakýchkoliv zemních prací ve vztahu ke Stavbě povinen vytyčit trasu SEK na terénu dle Příslušných požadavků a dle Stavebního zákona. S vytyčenou trasou SEK je Stavebník povinen seznámit všechny osoby, které budou anebo by mohly zemní práce ve vztahu ke Stavbě provádět. V případě porušení této povinnosti bude Stavebník odpovědný společnosti CETIN za náklady a škody, které porušením této povinnosti společnosti CETIN vzniknou a je povinen je společnosti CETIN uhradit.
- (ii) Pět (5) Pracovních dní před započítím jakýchkoliv prací ve vztahu ke Stavbě je Stavebník povinen oznámit společnosti CETIN, že zahájí práce či činnosti ve vztahu ke Stavbě. Písemné oznámení dle předchozí věty zašle Stavebník na adresu elektronické pošty POS a bude obsahovat minimálně číslo jednací Vyjádření a kontaktní údaje Stavebníka.
- (iii) Stavebník je povinen zabezpečit a zajistit SEK proti mechanickému poškození, a to zpravidla dočasným umístěním silničních betonových panelů nad kabelovou trasou SEK. Do doby, než je zajištěna a zabezpečena ochrana SEK proti mechanickému poškození, není Stavebník oprávněn přejíždět vozidly nebo stavební mechanizací kabelovou trasu SEK. Při přepravě vysokých nákladů nebo při projíždění stroji, vozidly či mechanizací pod nadzemním vedením SEK je Stavebník povinen prověřit, zda výška nadzemního vedení SEK je dostatečná a umožňuje spolehlivý a bezpečný způsob přepravy nákladu či průjezdu strojů, vozidel či mechanizace.
- (iv) Při provádění zemních prací v blízkosti SEK je Stavebník povinen postupovat tak, aby nedošlo ke změně hloubky uložení nebo prostorového uspořádání SEK. V místech, kde SEK vystupuje ze země do budovy, rozváděče, na sloup apod. je Stavebník povinen vykonávat zemní práce se zvýšenou mírou opatrnosti, výkopové práce v blízkosti sloupů nadzemního vedení SEK je Stavebník povinen provádět v takové vzdálenosti od sloupu nadzemního vedení SEK,

kteřá je dostatečná k tomu, aby nedošlo nebo nemohlo dojít k narušení stability sloupu nadzemního vedení SEK. Stavebník je povinen zajistit, aby jakoukoliv jeho činností nedošlo bez souhlasu a vědomí společnosti CETIN (a) ke změně nivelety terénu, a/nebo (b) k výsadbě trvalých porostů, a/nebo (c) ke změně rozsahu a změně konstrukce zpevněných ploch. Pokud došlo k odkrytí SEK, je Stavebník povinen SEK po celou dobu odkrytí náležitě zabezpečit proti prověšení, poškození a odcizení.

- (v) Zjistí-li Stavebník kdykoliv během provádění prací ve vztahu ke Stavbě jakýkoliv rozpor mezi údaji v projektové dokumentaci a skutečností, je povinen bezodkladně přerušit práce a oznámit zjištěný rozpor na adresu elektronické pošty POS. Stavebník není oprávněn pokračovat v pracích ve vztahu ke Stavbě do doby, než získá písemný souhlas POS s pokračováním prací.
- (vi) Stavebník není bez předchozího písemného souhlasu společnosti CETIN oprávněn manipulovat s kryty kabelových komor, jakkoliv zakrývat vstupy do kabelových komor, a to ani dočasně, vstupovat do kabelových komor, jakkoliv manipulovat s případně odkrytými prvky SEK či s jakýmkoliv jiným zařízením se SEK souvisejícím. Rovněž bez předchozího písemného souhlasu společnosti CETIN není Stavebník oprávněn umístit nad trasou Kabelovodu jakoukoliv jinou síť technické infrastruktury v podélném směru.
- (vii) Byla-li v souladu s Vyjádřením a těmito VPOSEK odkryta SEK je Stavebník povinen tři (3) Pracovní dny před zakrytím SEK písemně oznámit POS zakrytí SEK a vyzvat ho ke kontrole před zakrytím. Oznámení Stavebníka dle předchozí věty musí obsahovat minimálně předpokládaný Den zakrytí, číslo jednací Vyjádření a kontaktní údaje Stavebníka. Stavebník není oprávněn provést zakrytí do doby, než získá písemný souhlas POS se zakrytím.

## 7. ROZHODNÉ PRÁVO

Vyjádření a VPOSEK se řídí českým právem, zejména Občanským zákoníkem, Zákonem o elektronických komunikacích a Stavebním zákonem. Veškeré spory z Vyjádření či VPOSEK vyplývající budou s konečnou platností řešeny u příslušného soudu České republiky.

## 8. PÍSEMNÝ STYK

Písemným stykem či pojmem „písemně“ se pro účely Vyjádření a VPOSEK rozumí předání zpráv jedním z těchto způsobů:

- v listinné podobě;
- e-mailovou zprávou se zaručeným elektronickým podpisem dle zák. č. 227/2000 Sb., o elektronickém podpisu a o změně některých dalších zákonů (zákon o elektronickém podpisu), ve znění pozdějších předpisů;

## 9. ZÁVĚREČNÁ USTANOVENÍ

- (i) Stavebník, Žadatel nebo jím pověřená třetí osoba je počínaje Dnem převzetí Vyjádření povinen užít informace a data uvedená ve Vyjádření pouze a výhradně k účelu, pro který mu byla tato poskytnuta. Stavebník, Žadatel nebo jím pověřená třetí osoba není oprávněn informace a data rozmnožovat, rozšiřovat, pronajímat, půjčovat či jinak umožnit jejich užívání třetí osobou bez předchozího písemného souhlasu společnosti CETIN.
- (ii) Pro případ porušení kterékoli z povinností Stavebníka, Žadatele nebo jím pověřené třetí osoby, založené Vyjádřením /nebo těmito VPOSEK je Stavebník, Žadatel či jím pověřená třetí osoba odpovědný za veškeré náklady a škody, které společnosti CETIN vzniknou porušením povinností Stavebníka, Žadatele nebo jím pověřené třetí osoby.

Číslo jednací: 584071/20

Číslo žádosti: 0120 737 289

## Informace k vytyčení SEK

V případě požadavku na vytyčení PVSEK společnosti CETIN a.s. se, prosím, obraťte na společnosti uvedené níže.

### CETIN a.s. - středisko Čechy východ

se sídlem: Českomoravská 2510/19, Libeň, 190 00 Praha 9  
IČ: 04084063 DIČ: CZ04084063  
kontakt: tel: 238462863 obslužná doba po-pa 7 - 15 hod

### TEMO-TELEKOMUNIKACE, a.s. - výhradní dodavatel společnosti CETIN a.s.

se sídlem: U Záběhlického zámku 233/15, 106 00 Praha 10  
IČ: 25740253 DIČ: CZ25740253  
kontakt: Michal Nun, mobil: 601 378 578, vytyceni@temo.cz

### AZ GEONET - Pavel Kazda

se sídlem: Sedláčkova 1436/14, 500 02 Hradec Králové  
IČ: 72885777 DIČ: CZ7308093045  
kontakt: Pavel Kazda, mobil: 776020134, e-mail: azgeonet@seznam.cz

### COM PLUS CZ, a.s.

se sídlem: Akademia Bedrny 365, 500 03 Hradec Králové  
IČ: 25772104 DIČ: CZ25772104  
kontakt: Help Desk: tel.: 472702123, mobil: 724150190, e-mail: helpdesk@complus.cz  
technik: Cyril Belej tel.: 724 483 810, e-mail: cyril.belej@complus.cz

### CONTENT, s.r.o.

se sídlem: Karlov 1246, 594 01 Velké Meziříčí, pobočka: Okružní 28/18, 591 01 Žďár nad Sázavou  
IČ: 63492164 DIČ: CZ63492164  
kontakt: Martin Kalina, tel/fax: 566521721, mobil: 777702117, e-mail: kalina@content-vm.cz, vytycenisiti@seznam.cz

### ELTER, s.r.o.

se sídlem: Straněnská 1149, 539 01 Hlinsko  
IČ: 49814419 DIČ: CZ49814419  
kontakt: tel.: 469312100, mobil: 731115925, e-mail: elter.hlinsko@xaz.cz  
Havel Stanislav, mobil: 736778264, Chadima Zdeněk, mobil: 731115933

### EMP Pardubice s.r.o.

se sídlem: Erno Košťála 957, 530 12 Pardubice  
IČ: 64793150 DIČ: CZ 64793150  
kontakt: Bohumil Hubálek, mobil: 602492449, e-mail: emp.pce@seznam.cz

### EMIPO-energomontáže s.r.o

se sídlem: U Větrolamu 5 568 02 Svitavy  
IČ: 620 65 530 DIČ: CZ 620 65 530  
kontakt: Ing. Dvořák Jaroslav, mobil: 724785113, e-mail: dvorakemipo@seznam.cz  
Abraham Josef, mobil: 602173802, e-mail: dvorakemipo@seznam.cz



Číslo jednací: 584071/20

Číslo žádosti: 0120 737 289

**EUROSPÓJ, v.o.s.**

se sídlem: Průmyslová 387, 530 03 Pardubice  
IČ: 47473991 DIČ: CZ 47473991  
kontakt: Jan Matějka, tel.: 466616101, mobil: 608111234, e-mail: eurospoj@eurospoj.cz,  
Petr Borovec, tel.: 466616101, mobil: 603150066, e-mail: eurospoj@eurospoj.cz

**Chadima Zdeněk**

se sídlem: Máchova 257, 539 73 Skuteč  
IČ: 01222163 DIČ:  
kontakt: Zdeněk Chadima, tel: 731115933, e-mail: z.chadima@tiscali.cz

**Karel Horský**

se sídlem: Poličská 877/36, 568 02 Svitavy - Předměstí  
IČ: 01377841 DIČ:  
kontakt: Karel Horský, mobil: 602 483 023, e-mail: k.horsky.sy@gmail.com

**K+K ELTEC, s.r.o.**

se sídlem: Smetanova 997, 517 41 Kostelec nad Orlicí  
IČ: 25277308 DIČ: CZ25277308  
kontakt: Radovan Krsek, mobil: 603486395, e-mail: krsek@eltec.cz

**Libor Kos**

se sídlem: Horní Čermná 5, 561 56 Horní Čermná  
IČ: 40156770 DIČ:  
kontakt: Libor Kos, mobil: 737906322, e-mail: libor.kos@email.cz

**Michlovský stavební s.r.o.**

se sídlem: Salaš 99, 76351 Zlín  
IČ: 27714080 DIČ: CZ 27714080  
kontakt: STŘEDSKO HRADEC KRÁLOVÉ:  
Aleš Klimt, mobil: 602482988, e-mail: klimt@michlovsky.cz  
Jiří Kladiivo, mobil: 602 483 021, e-mail: kladiivo@michlovsky.cz  
Vítězslav Škrabal, mobil: 725 277 773, e-mail: skrabal@michlovsky.cz

**Milan Pospíšil**

se sídlem: Topolská 742, 537 05 Chrudim  
IČ: 88375072 DIČ:  
kontakt: Milan Pospíšil, mobil: 725246121, email: mpospisil1@centrum.cz

**Milan Šulc**

se sídlem: Jamné nad Orlicí 190, PSČ: 561 65  
IČ: 73655678 DIČ:  
kontakt: Ing. Milan Šulc, mobil: 602482975, e-mail: sulemilan@seznam.cz

**SECURITY PARTNER, s.r.o.**

se sídlem: Na Plácku 1330, Kostelec nad Orlicí  
IČ: 48152871 DIČ: CZ48152871  
kontakt: Ing. Roland Ságner, mobil: 777778256, e-mail: sagner@xkomfort.cz

Číslo jednací: 584071/20

Číslo žádosti: 0120 737 289

**STARMON s.r.o.**

se sídlem: Průmyslová 1880, 565 01 Chocẽ

IČ: 49285751

DIČ: CZ49285751

kontakt: Marek Bedrníček, mobil: 605003042, e-mail: bedrnicek@starmon.cz

**TEMO-TELEKOMUNIKACE, a.s. - výhradní dodavatel společnosti CETIN a.s.**

se sídlem: pracoviště Žižkova 832, 580 01 Havlíčkův Brod

IČ: 25740253

DIČ: CZ25740253

kontakt: Jan Dostál, mobil: 602482982, e-mail: jan.dostal@temo.cz

**SUPTel a.s.**

se sídlem: Hřbitovní 1322/15, 312 16 Plzeň

IČ: 25229397

DIČ: CZ25229397

kontakt: Vlastimil Koudelka, mobil: 725277777, e-mail: koudelka@suptel.cz

**Telsit s.r.o.**

se sídlem: K Dolíkám 125, 503 11 Hradec Králové 15

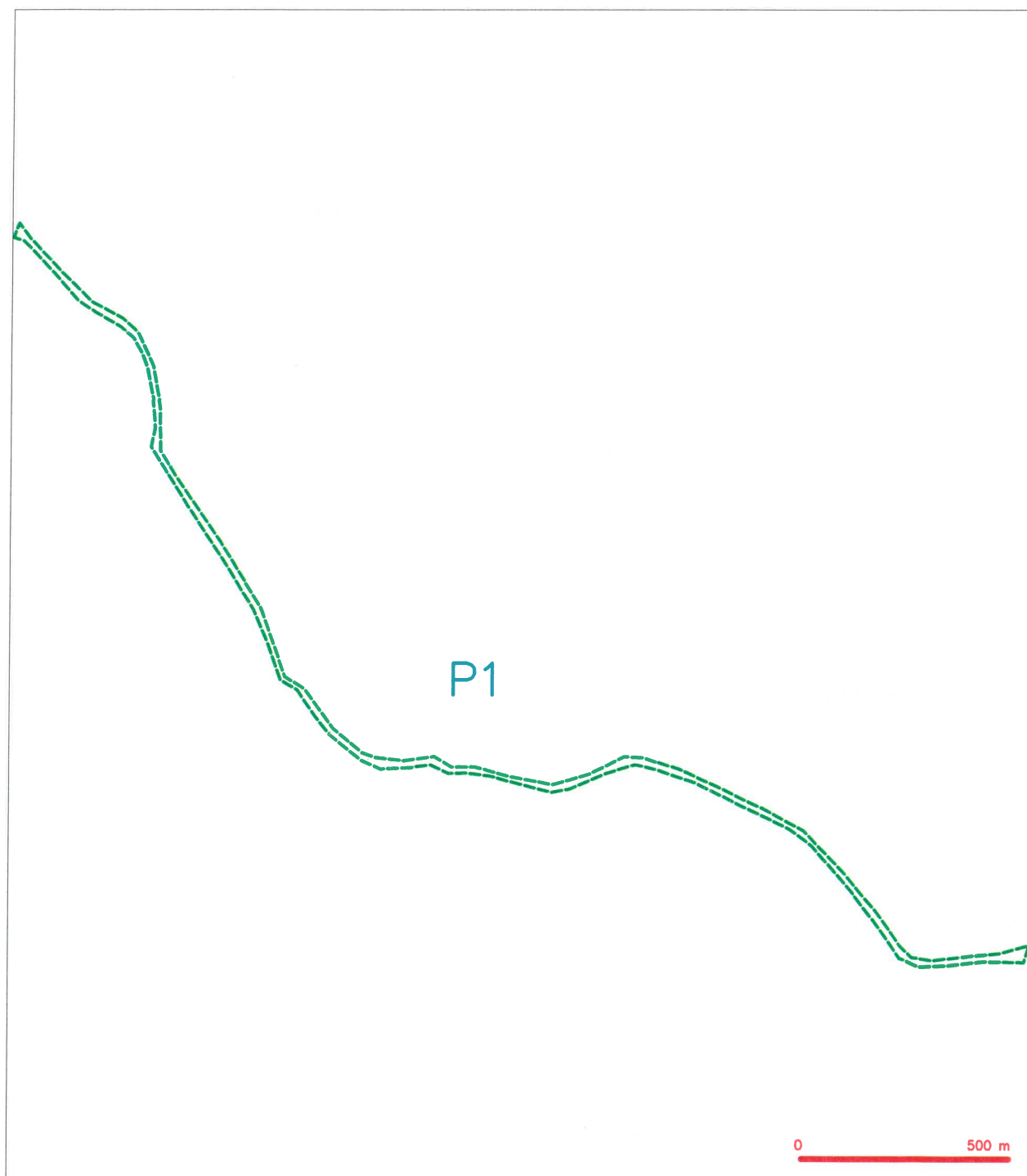
IČ: 62025384

DIČ: CZ62025384

kontakt: Petr Novák, mobil: 603592292, e-mail: novak@telsit.cz

Miroslav Kodrle, mobil: 603593934, e-mail: kodrle@telsit.cz

# SITUAČNÍ VÝKRES - ZÁJMOVÉ ÚZEMÍ

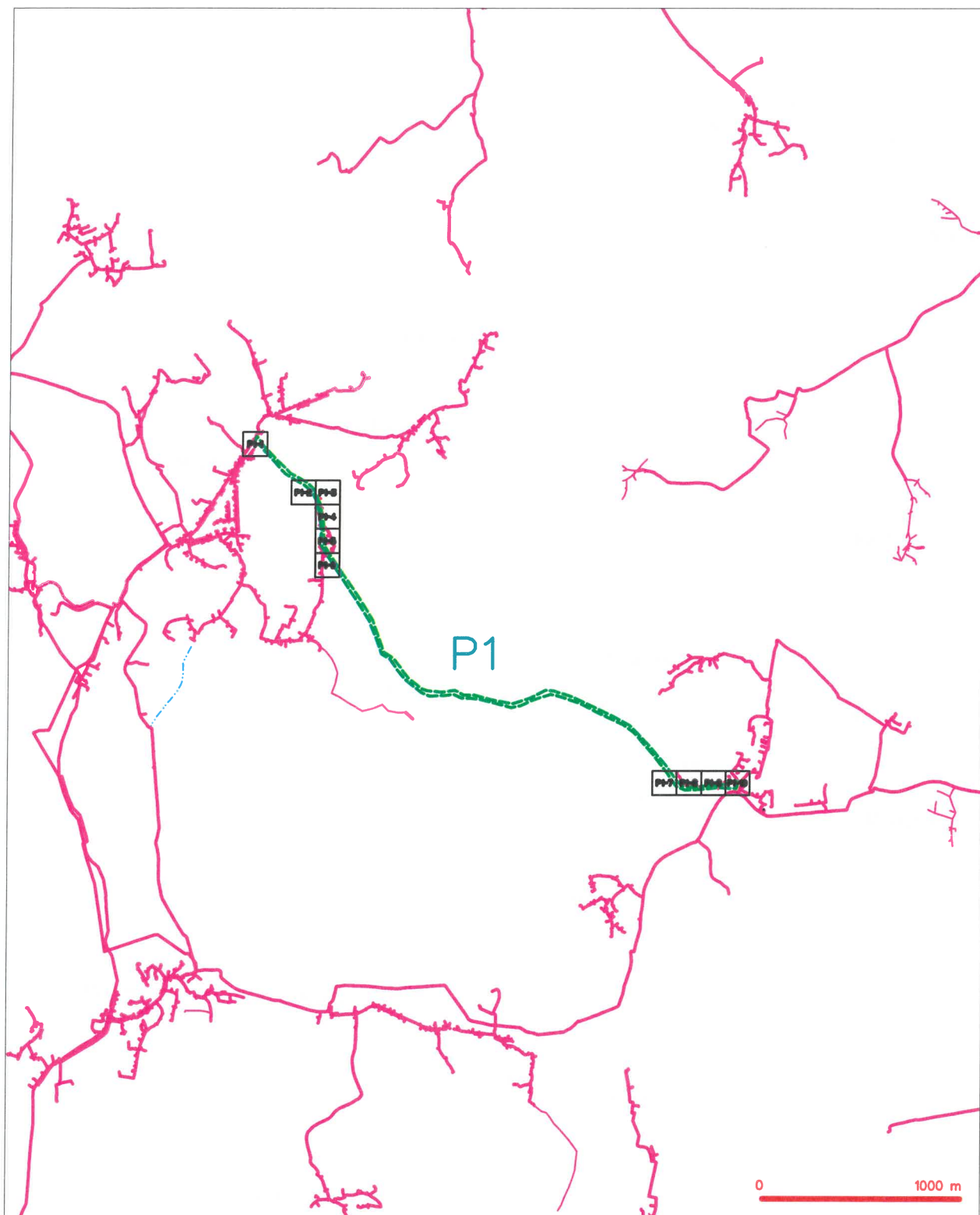


## LEGENDA

----- hranice zájmového území k vyjádření

*Kašp*  
 CETIN a.s.  
 Českomoravská 2510/19, Libeň  
 190 00 Praha 9  
 DIČ: CZ04084063  
 102

# SITUAČNÍ VÝKRES - POLYGON 1



## LEGENDA

- |                               |   |                                |   |
|-------------------------------|---|--------------------------------|---|
| — (green dashed line)         | hranice zřizovacího území k vyjádření   | — (red dashed line with cross) | nezaměřený průběh optického kabelu, NDCP trubky nebo stoupek optického a metalického kabelu |
| — (blue dashed line)          | NV přípojná, území z NV přípojnou CETIN   | — (red solid line with cross)  | radové síť, ochranná pásmo radové síť   |
| — (red solid line)            | zaměřený průběh metalického kabelu  | — (red solid line with cross)  | podzemní síť  |
| — (red solid line with cross) | zaměřený průběh optického kabelu, NDCP trubky nebo stoupek optického a metalického kabelu | — (red solid line with cross)  | napravovací síť   |
| — (red solid line with cross) | nezaměřený průběh metalického kabelu  | — (red solid line with cross)  | kabelár, kabelovod  |
| — (red solid line with cross) | podzemní síť cizí   | — (red solid line with cross)  | podzemní síť cizí   |
|                               |   | — (red solid line with cross)  | síť s NV  |

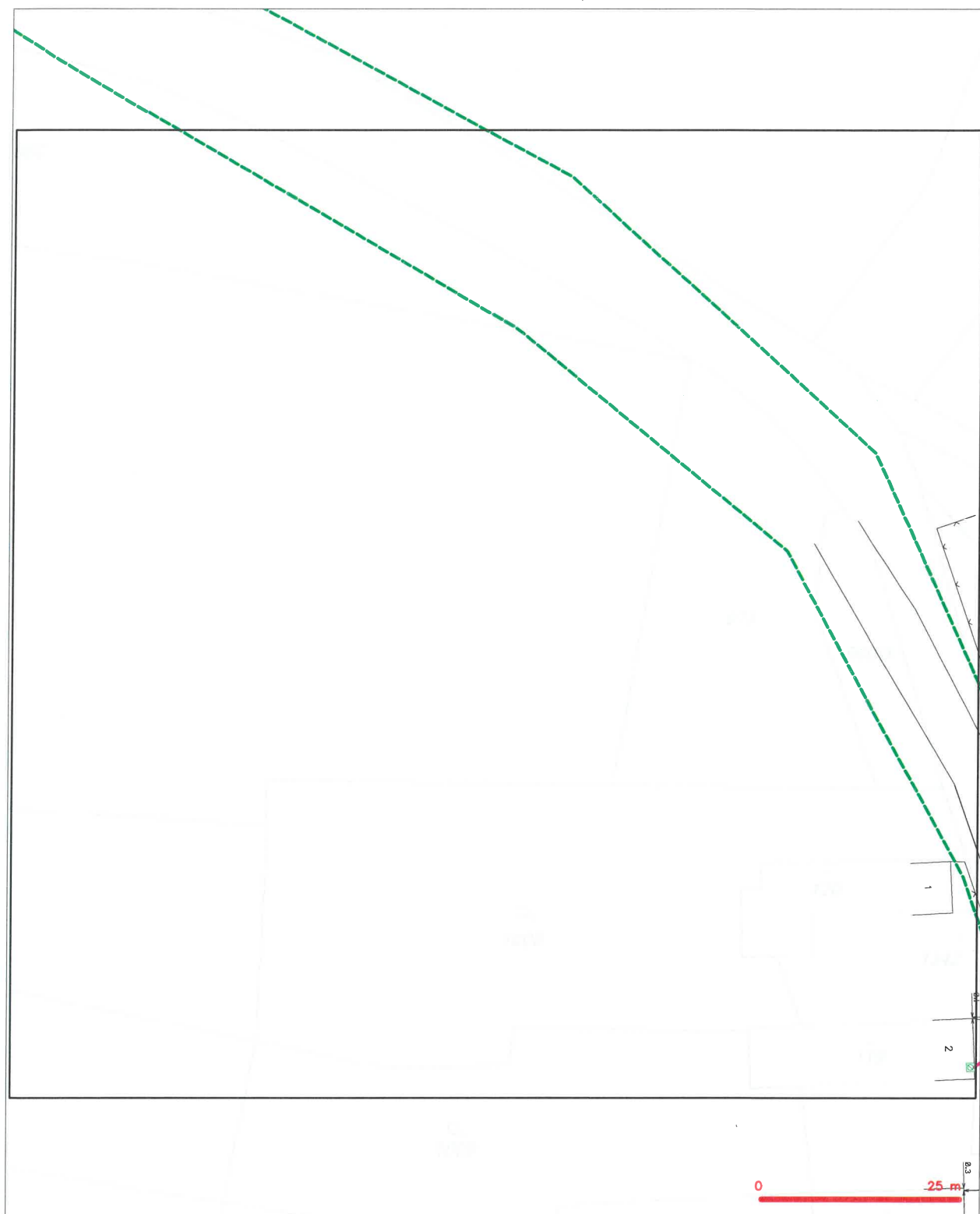
**SITUAČNÍ VÝKRES - POLYGON 1, list kladu P1-1**



**LEGENDA**

- |   |   |
|---|---|
| — hranice zájmového území k vyjádření   | — nezaměřený průběh optického kabelu, HDPE trubky nebo soustředěná optického a metalického kabelu |
| — HW přípojná, území s HW přípojnou CETIN   | — radiové síť, ochranné pásmo radiové síť   |
| — zaměřený průběh metalického kabelu  | — nadzemní síť  |
| — zaměřený průběh optického kabelu, HDPE trubky nebo soustředěná optického a metalického kabelu | — naprovozaná síť   |
| — nezaměřený průběh metalického kabelu  | — podzemní síť  |
| — nadzemní síť  | — síť s NV  |

**SITUAČNÍ VÝKRES - POLYGON 1, list kladu P1-2**

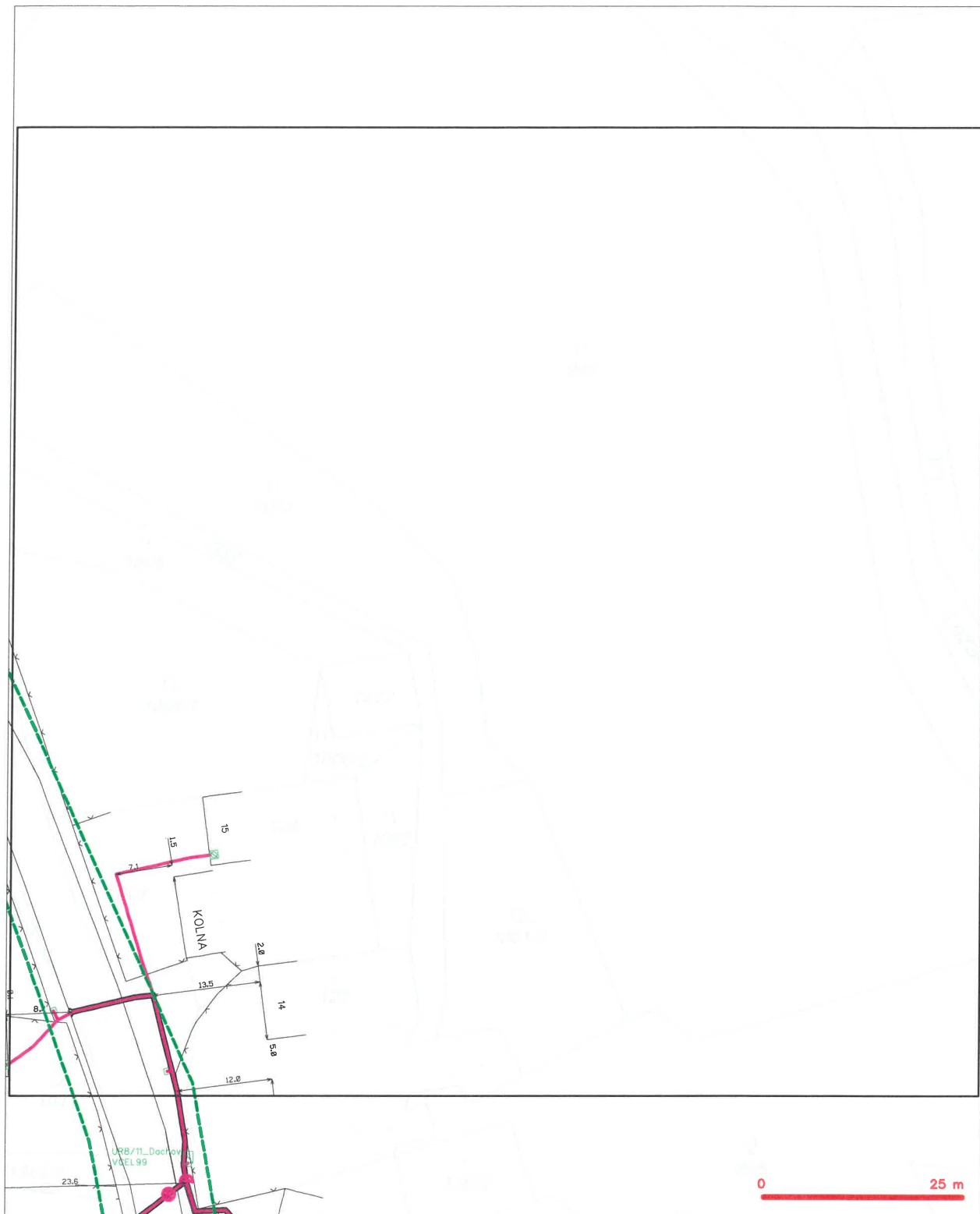


**LEGENDA**

- |  |   |  |   |
|--|---|--|---|
|  | hranice rdímového území a vyjádření           |  | nezaměřený průběh optického kabelu, NEPE trubky |
|  | NV přípojka, území a NV přípojka CETIN        |  | nebo souběh optického a metalického kabelu      |
|  | zaměřený průběh metalického kabelu            |  | radové síť, ochranné pásmo radové sítě          |
|  | zaměřený průběh optického kabelu, NEPE trubky |  | podzemní síť                                    |
|  | nebo souběh optického a metalického kabelu    |  | napravovací síť                                 |
|  | nezaměřený průběh metalického kabelu          |  | podzemní síť cizí                               |
|  | podzemní síť cizí                             |  | sítě s NV                                       |



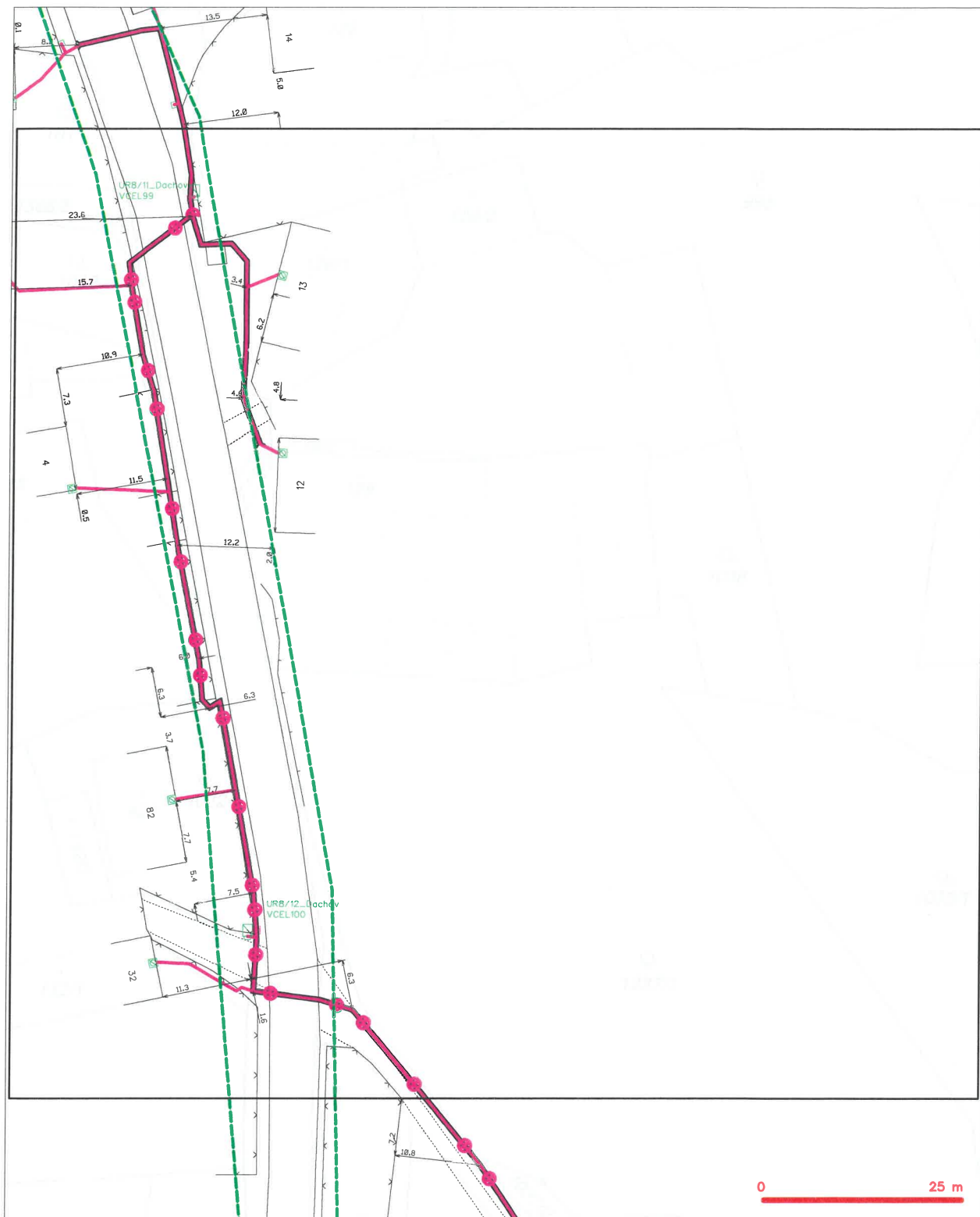
SITUAČNÍ VÝKRES - POLYGON 1, list kladu P1-3



LEGENDA

- |  |  |  |  |
|--|--|--|--|
|  | hranice zděmového území k vyjádření  |  | nezaměřený průběh optického kabelu, HDPE trubky nebo souběh optického a metalického kabelu |
|  | NV přípojka, území z NV přípojkou CETIN  |  | radové síť, ochranné pásmo radové síť  |
|  | zaměřený průběh metalického kabelu   |  | podzemní síť   |
|  | zaměřený průběh optického kabelu, HDPE trubky nebo souběh optického a metalického kabelu |  | napravované síť  |
|  | nezaměřený průběh metalického kabelu   |  | podzemní síť cizí  |
|  | podzemní síť cizí  |  | síť z NV   |
|  |  |  | kollektor, kabelovod   |

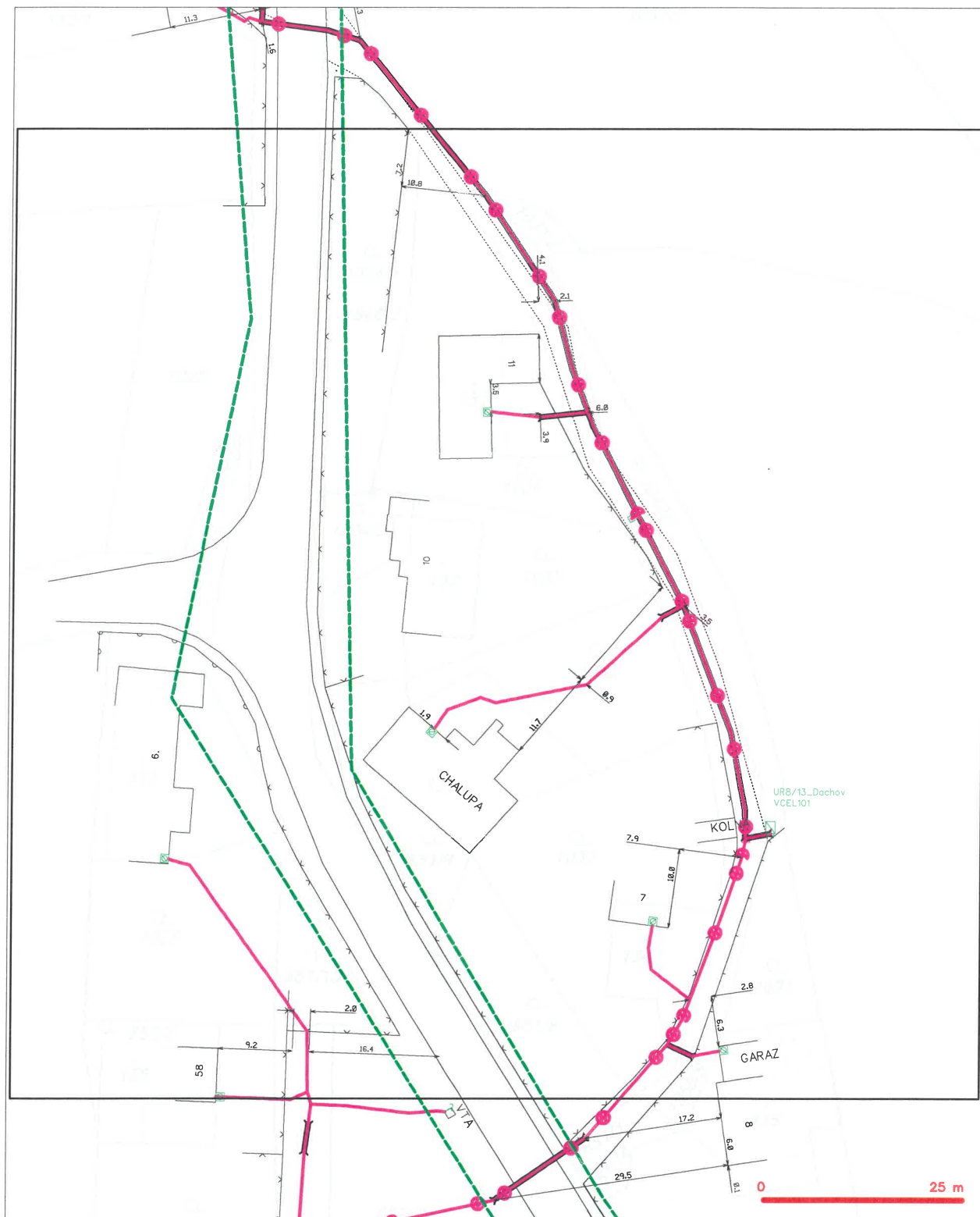
**SITUAČNÍ VÝKRES - POLYGON 1, list kladu P1-4**



**LEGENDA**

- |                                 |   |                                  |   |
|---------------------------------|---|----------------------------------|---|
| — (green dashed line)           | hranice stávajícího území k vyjádření   | — (red dashed line with circles) | nezamýšlený průběh optického kabelu, HDPE trubky nebo součástí optického a metalického kabelu |
| — (blue dashed line)            | NV přípojka, území s NV přípojkou CETIN   | — (red solid line with circles)  | radové síť, ochranné pásmo radové sítě  |
| — (red solid line)              | zamýšlený průběh metalického kabelu   | — (red solid line with circles)  | podzemní síť  |
| — (red solid line with circles) | zamýšlený průběh optického kabelu, HDPE trubky nebo součástí optického a metalického kabelu | — (red solid line with circles)  | napravovací síť   |
| — (red solid line with circles) | nezamýšlený průběh metalického kabelu   | — (red solid line with circles)  | podzemní síť cizí   |
| — (red solid line with circles) | podzemní síť cizí   | — (red solid line with circles)  | síť s NV  |

**SITUAČNÍ VÝKRES - POLYGON 1, list kladu P1-5**



**LEGENDA**

- |  |   |  |   |
|--|---|--|---|
|  | hranice stávajícího území k vyjádření   |  | nezaměřený průběh optického kabelu, HDPE trubky nebo soustředěná optického a metalického kabelu |
|  | NV přípojka, území s NV přípojkou CETIN   |  | radové síť, ochranné pásmo radové sítě  |
|  | zaměřený průběh metalického kabelu  |  | podzemní síť  |
|  | nezaměřený průběh optického kabelu, HDPE trubky nebo soustředěná optického a metalického kabelu |  | naprogramovaná síť  |
|  | nezaměřený průběh metalického kabelu  |  | podzemní síť cív  |
|  | podzemní síť cív  |  | sítě s NV   |

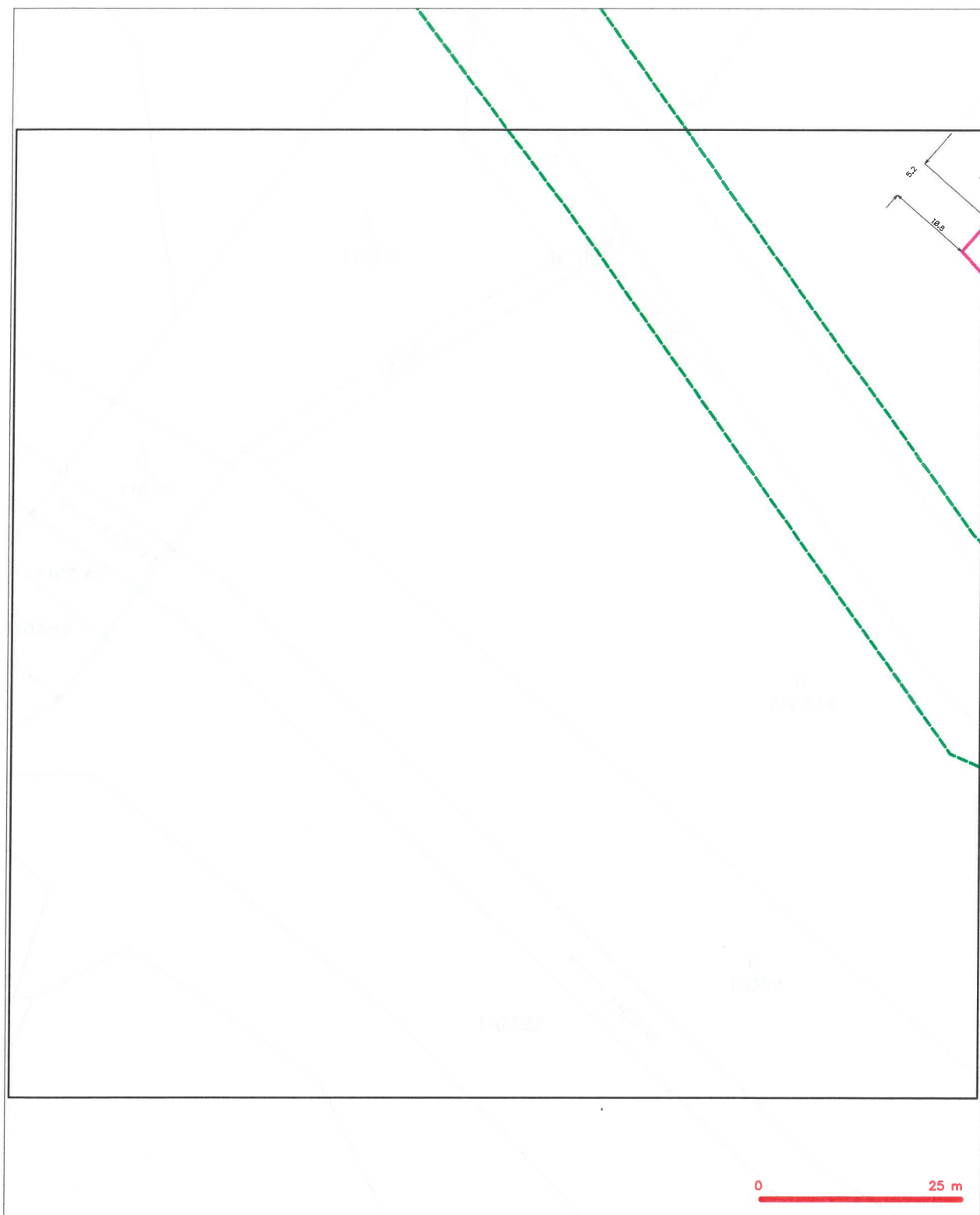
SITUAČNÍ VÝKRES - POLYGON 1, list kladu P1-6



**LEGENDA**

	hranice zjednoteného územia k vytyčeniu		nezameryň prístup metalektického kabátu, NDRP trúbky
	NV prípojná, území z NV prípojnou CČTN		nezameryň prístup metalektického kabátu, NDRP trúbky
	zameryň prístup metalektického kabátu		rozdielne síti, oznamované prístup rozdielne síti
	zameryň prístup optického kabátu, NDRP trúbky		rozdielne síti
	rozdielne síti optického a metalektického kabátu		nezameryň prístup metalektického kabátu
	rozdielne síti optického kabátu		rozdielne síti

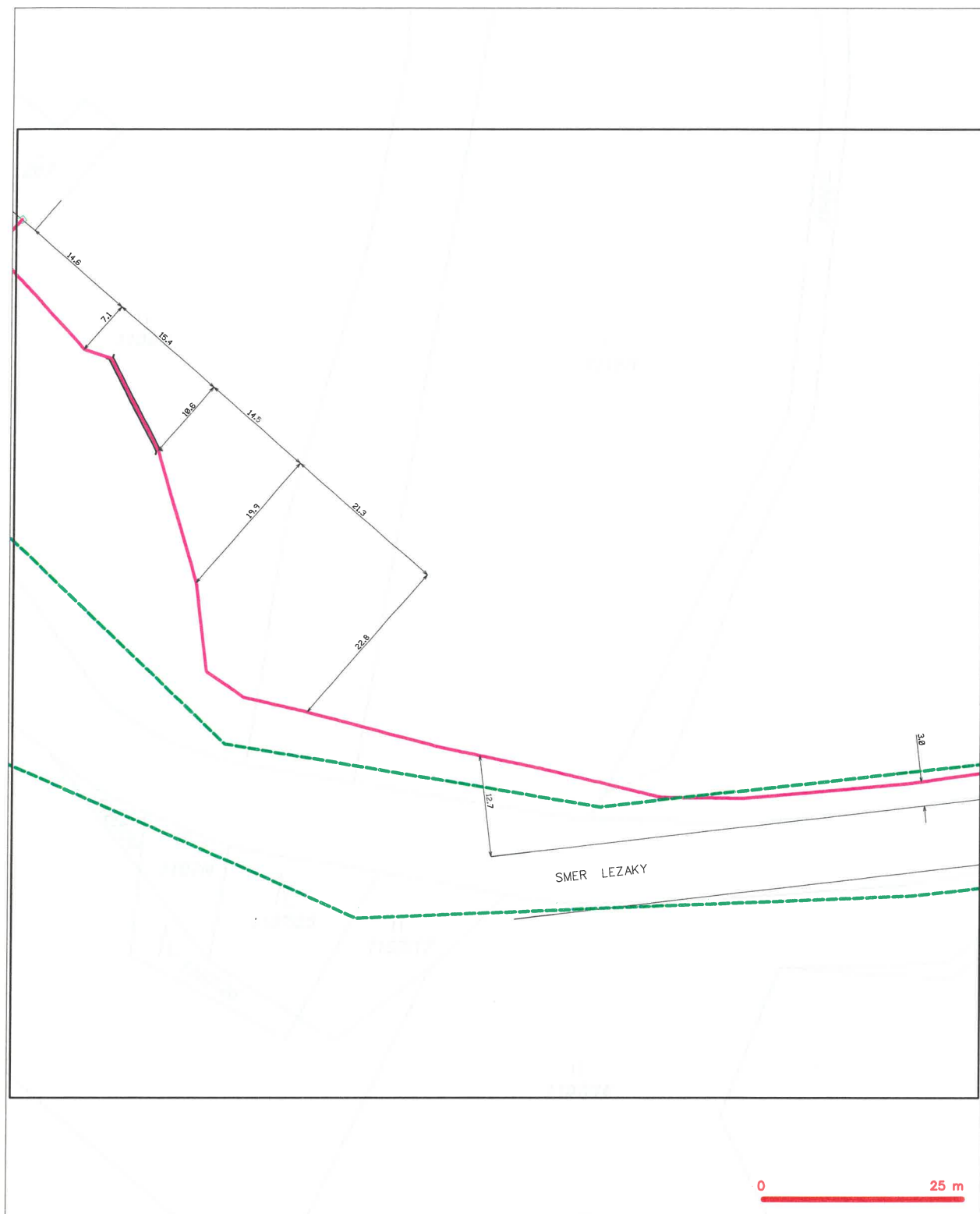
**SITUAČNÍ VÝKRES - POLYGON 1, list kladu P1-7**



**LEGENDA**

- |  |  |  |  |
|--|--|--|--|
|  | hranice příjmového území a vyjádření   |  | nezaměřený průběh optického kabelu, HDPE trubky nebo soudek optického a metalického kabelu |
|  | NI přípojná, území s NI přípojnou CETIN  |  | radové síle, elektrické pásmo radové síle  |
|  | zaměřený průběh metalického kabelu   |  | radové síle  |
|  | zaměřený průběh optického kabelu, HDPE trubky nebo soudek optického a metalického kabelu |  | napravovací síle   |
|  | nezaměřený průběh metalického kabelu   |  | podzemní síle cív  |
|  | podzemní síle cív  |  | síle s NI  |

**SITUAČNÍ VÝKRES - POLYGON 1, list kladu P1-8**



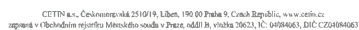
**LEGENDA**

- hranice příjmového území k vyjádření
- NV přípojka území z NV přípojkou CETIN
- záměrný průběh metalického kabelu
- záměrný průběh optického kabelu, HDPE trubky nebo souběh optického a metalického kabelu
- nezáměrný průběh metalického kabelu
- podzemní síť cív

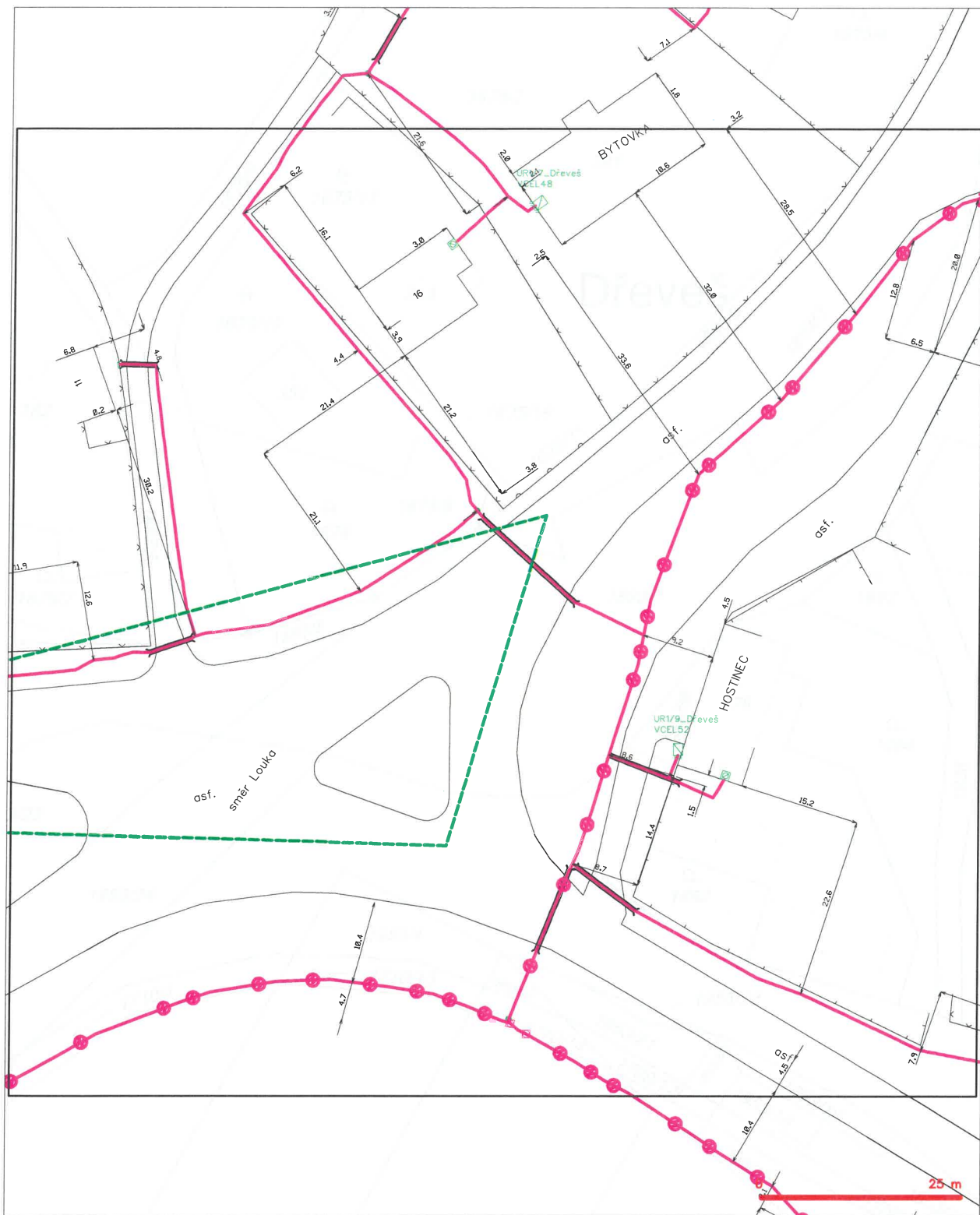
- nezáměrný průběh optického kabelu, HDPE trubky nebo souběh optického a metalického kabelu
- radiové síť, odtahové pásmo radiové sítě
- podzemní síť
- naprojektovaná síť
- podzemní síť cív
- síť z NV
- kolektor, kabelovod



SITUAČNÍ VÝKRES - POLYGON 1, list kladu P1-9



**SITUAČNÍ VÝKRES - POLYGON 1, list kladu P1-10**



**LEGENDA**

- |   |  |   |  |
|---|--|---|--|
| — | hranice rdjnového území k vyjádření              | — | nezaměřený průběh optického kabelu, NEPE trubky  |
| — | NV přípojka, území s NV přípojkou CETIN          | — | nezaměřený průběh optického a metalického kabelu |
| — | zaměřený průběh metalického kabelu               | — | radové síť, ochranná pásmo radové síť            |
| — | zaměřený průběh optického kabelu, NEPE trubky    | — | podzemní síť                                     |
| — | nezaměřený průběh optického a metalického kabelu | — | naprovozované síť                                |
| — | nezaměřený průběh metalického kabelu             | — | podzemní síť cív                                 |
| — | podzemní síť cív                                 | — | síť s NV   |

**Agentura logistiky**  
**Regionální středisko vojenské dopravy Hradec Králové**

Velké náměstí 33, Hradec Králové, PSČ 500 01, datová schránka hjyaavk

Čj. MO 282661/2020-5512HK

Hradec Králové <sup>30</sup> . září 2020

Výtisk číslo: 1

Počet listů: 1

Přílohy: 0

PRODIN a.s.  
K Vápence 2745  
530 02 Pardubice

**Oprava silnice III/337 37 Miřetice - Dřeveš**

Ve smyslu zákona § 16 a § 175 zákona č. 183/2006 Sb. o územním plánování a stavebním řádu (stavební zákon) a zákon č. 222/1999 Sb., o zajišťování obrany České republiky v platných zněních a v souladu s resortními předpisy na základě Rozkazu ministra obrany č. 39/2011 Věstníku MO čl. 2, odst. 2, písm. d), zákon č. 13/1997 Sb. o pozemních komunikacích, Usnesení vlády ČR ze dne 8. března 2017 č. 180 o Plánu operační přípravy státního území ČR na léta 2017 až 2020, Zabezpečení výkonu působnosti MO ve věcech územního plánování a stavebního řádu, v platném znění vydávám

**odborné souhlasné stanovisko**

k realizaci akce tak, jak byla doložena v písemné a grafické dokumentaci.

Na základě Vaší žádosti k projektové dokumentaci pro společné řízení Oprava silnice III/337 37 Miřetice - Dřeveš z hlediska zájmů orgánů vojenské dopravy nemám k uvedené akci žádné připomínky a s navrhovaným řešením souhlasím.

Dané stanovisko je vydáno na základě RMO č. 39/2011, Zákon o pozemních komunikacích č. 13/1997 sb., část 1-3, Vyhláška č. 104/1997 MDaS, kterou se provádí Zákon o pozemních komunikacích část 5, Česká technická norma ČSN 73 6101 Projektování silnic a dálnic, Česká technická norma ČSN 73 6201 Projektování mostních objektů, Česká technická norma ČSN EN 1991-2 (73 6203) Zatížení konstrukcí – zatížení mostů dopravou, Nařízení vlády ČR č. 139 z 19. 4. 2017 o plánování obrany státu, Usnesení vlády ČR č. 180 z 8. 3. 2017 o Plánu operační přípravy státního území ČR na léta 2017 -2020, Plán operační přípravy ČR na léta 2017 – 2020 a Vojenský předpis ŽEN 2-16 Vojenské silnice a cesty a je nedílnou součástí souhrnného stanoviska MO zastoupené Sekcí nakládání s majetkem MO – Odbor ochrany územních zájmů Čechy.

Kontaktní osoba: Kateřina Obermajerová, tel. 973 251 519, email: obermajerovak@army.cz

major Ing. Martin Rehák  
náčelník

**Sekce nakládání s majetkem Ministerstva obrany**  
**odbor ochrany územních zájmů a státního odborného dozoru**  
Tychonova 1, Praha 6, PSČ 160 01, datová schránka hjyaavk

---

Sp.zn. 89985/2020-1150-OÚZ-PCE

Pardubice 20. října 2020

Výtisk č.        jediný

Počet stran:    2

PRODIN a.s.  
K Vápence 2745

530 02 Pardubice

**Závazné stanovisko pro společné územní řízení a stavební řízení**  
**Oprava silnice III/337 37 Miřetice - Dřeveš**

**Ministerstvo obrany, Sekce nakládání s majetkem, odbor ochrany územních zájmů a státního odborného dozoru, oddělení ochrany územních zájmů Čechy v souladu se zmocněním v § 175 odst. 1 zákona č. 183/2006 Sb., o územním plánování a stavebním řádu (stavební zákon), ve znění pozdějších předpisů (dále jen „stavební zákon“), jako věcně a místně příslušné ve smyslu zákona č. 222/1999 Sb., o zajišťování obrany České republiky, ve znění pozdějších předpisů (dále jen „zákon o zajišťování obrany ČR“), v souladu s Rozkazem ministra obrany č. 39/2011 - Zabezpečení výkonu působnosti MO ve věcech územního plánování a stavebního řádu, v platném znění, vydává ve smyslu § 4 odst. 2 písm. a) stavebního zákona pro potřeby vedeného řízení**

**souhlasné závazné stanovisko**

**k záměru tak, jak byl doložen v písemné a grafické dokumentaci.**

Odůvodnění:

Ministerstvo obrany v souladu se zmocněním v § 175 odst. 1 stavebního zákona, dle § 161 téhož zákona a zákona o zajišťování obrany ČR provedlo po obdržení vaší žádosti o vydání závazného stanoviska dotčeného orgánu vyhodnocení předloženého záměru, prověřilo evidenci technické infrastruktury v jeho vlastnictví. Ministerstvo obrany neeviduje inženýrské sítě a podzemní telekomunikační vedení, které by byly s daným stavebním záměrem v kolizi.

Daný stavební záměr je lokalizován v územích vymezených Ministerstvem obrany v souladu s § 175 stavebního zákona u stavebních úřadů. Tato vymezená území Ministerstva obrany jsou shodná s údaji o území poskytovanými Ministerstvem obrany pro ÚAP a jejich součástí jsou podrobné specifikace podmínek ve vymezeném území Ministerstva obrany a zákonná určení. Po posouzení stavebního záměru Ministerstvo obrany konstatuje, že předložený stavební záměr není v rozporu se zájmy Ministerstva obrany a nekoliduje s ochranou zájmů Ministerstva obrany.

Realizace stavebního záměru provedená v souladu s předloženou projektovou dokumentací neohrozí naplnění veřejného zájmu na zajištění obrany a bezpečnosti státu.

Závazné stanovisko Ministerstva obrany je platné 2 roky a musí být vyžádáno znovu, nebude-li během této doby stavba zahájena nebo dojde-li ke změnám v umístění, výšce nebo rozsahu stavby.

Doručovací adresa:

Sekce nakládání s majetkem MO, Odbor ochrany územních zájmů a státního odborného dozoru,  
Oddělení OÚZ Čechy, Teplého 1899, Pardubice, PSČ 530 02, IDS:hjyaavk

Kontaktní osoba: Bc. Pavla Hromádková, tel: 973 245 733

Bc. Pavla Hromádková  
rada  
oddělení ochrany územních zájmů Čechy  
podepsáno elektronicky

V další korespondenci, týkající se výše uvedené věci, uvádějte odkaz na sp.zn. 89985/2020-1150-OÚZ-PCE tohoto závazného stanoviska Ministerstva obrany ČR.

## Přijatá zpráva - Detail zprávy

**Předmět:** Oprava silnice III/337 37 Miřetice - Dřeveš  
**ID zprávy:** 833336016  
**Typ zprávy:** Datová zpráva  
**Datum a čas dodání:** 20.10.2020 v 10:39:03  
**Datum a čas doručení:** 20.10.2020 v 10:40:22

---

**Odesílatel:** Ministerstvo obrany, Tychonova 221/1, 16000 Praha 6, CZ  
**ID schránky:** hjyaavk  
**Typ schránky:** OVM

---

**Zmocnění:** 0 / 0  
**Odstavec:** Nezařadeno  
**Naše číslo jednací:** Nezařadeno  
**Naše spisová značka:** SpMO 748/2020-1150  
**Vaše číslo jednací:** Nezařadeno  
**Vaše spisová značka:** Nezařadeno  
**K rukám:** Nezařadeno  
**Do vlastních rukou:** Ne  
**Doručení fikcí zakázáno:** Ne

---

### Přílohy:

2020\_89985.pdf (208,77 kB)

---





PRO SPOLEČNÉ ZÁJITKY

Vyřizuje: Dundáček Petr

E-mail: petr.dundacek@t-mobile.cz

PRODIN a.s.  
Ing. Lucie Křemenáková  
Jiráskova 169  
53002 Pardubice

Naše značka: E12990/20

V Praze dne: 23.3.2020

**Vyjádření a stanovení podmínek pro udělení souhlasu s umístěním stavby v ochranném pásmu sítě technické infrastruktury ( TI ) společnosti T-Mobile Czech Republic a.s.**

Vydané podle § 101 ZÁKONA Č. 127/2005 Sb., o elektronických komunikacích a o změně některých souvisejících zákonů ( zákon o elektronických komunikacích – dále jen ZEK ), ve znění pozdějších předpisů a §161 zákona č. 183/2006 Sb., o územním plánování a stavebním řádu ( stavební zákon) či dle dalších příslušných právních předpisů

**Věc: Oprava silnice III/337 37 Měřítky - Dřevěš**

Stupeň: Sloučené územní a stavební řízení

Na základě předložených projektových podkladů dáváme **souhlasné stanovisko k vydání Územního souhlasu / rozhodnutí (Stavebního povolení) a následně souhlas s realizací stavby.**

Dle předložených dokladů nedojde ke kolizi s technickou infrastrukturou společnosti **T-Mobile Czech Republic a.s.**

Toto stanovisko má platnost 1 rok.

Vydané stanovisko nelze prodloužit. Po uplynutí platnosti zadejte žádost o nové stanovisko.

**T-Mobile**  
T-Mobile Czech Republic a.s.  
Tomáčkova 2144/1  
148 00 Praha 4  
IČ 649 49 681, DIČ CZ64949681

Ochrana sítí

Technologický úsek

**V případě doplňujících dotazů vždy uvádějte v „Předmětu“ e-mailu číslo jednací.**



Příloha č. 1

**Rekapitulace žádosti o vyjádření k existenci sítě elektronických komunikací**

Číslo žádosti: **E12990/20**  
Název stavby / akce: **Oprava silnice III/337 37 Miřetice - Dřeveš**  
Datum podání žádosti: **23.3.2020**  
Důvod žádosti: **Sloučené územní a stavební řízení**  
Popis jiného důvodu žádosti:  
Poznámka:

**Žadatel**

Firma / organizace: **PRODIN a.s.**  
IČ: **25292161**  
DIČ:  
Kontaktní osoba: **Ing. Lucie Křemenáková**  
Adresa: **Jiráskova 169**  
Město / obec: **Pardubice**  
PSČ: **53002**  
Stát:  
E-mail: **lucie.kremenakova@prodin.cz**  
Telefonní číslo:

**Stavebník**

Firma / organizace: **Správa a údržba silnic Pardubického kraje**  
Kontaktní osoba: **Ing. Jiří Synek**  
Adresa: **Doubravice 98**  
Město / obec: **Pardubice**  
PSČ: **53353**  
Stát:  
E-mail: **info@suspk.cz**  
Telefonní číslo: **466052765**

**Stavba**

Výška nad terénem (metry): **0 m**  
Projektant:  
Druh stavby: **Infrastruktura**  
Hodnota projektu: **25 mil. Kč**  
Měsíc zahájení stavby: **01/2021**  
Měsíc ukončení stavby: **12/2022**

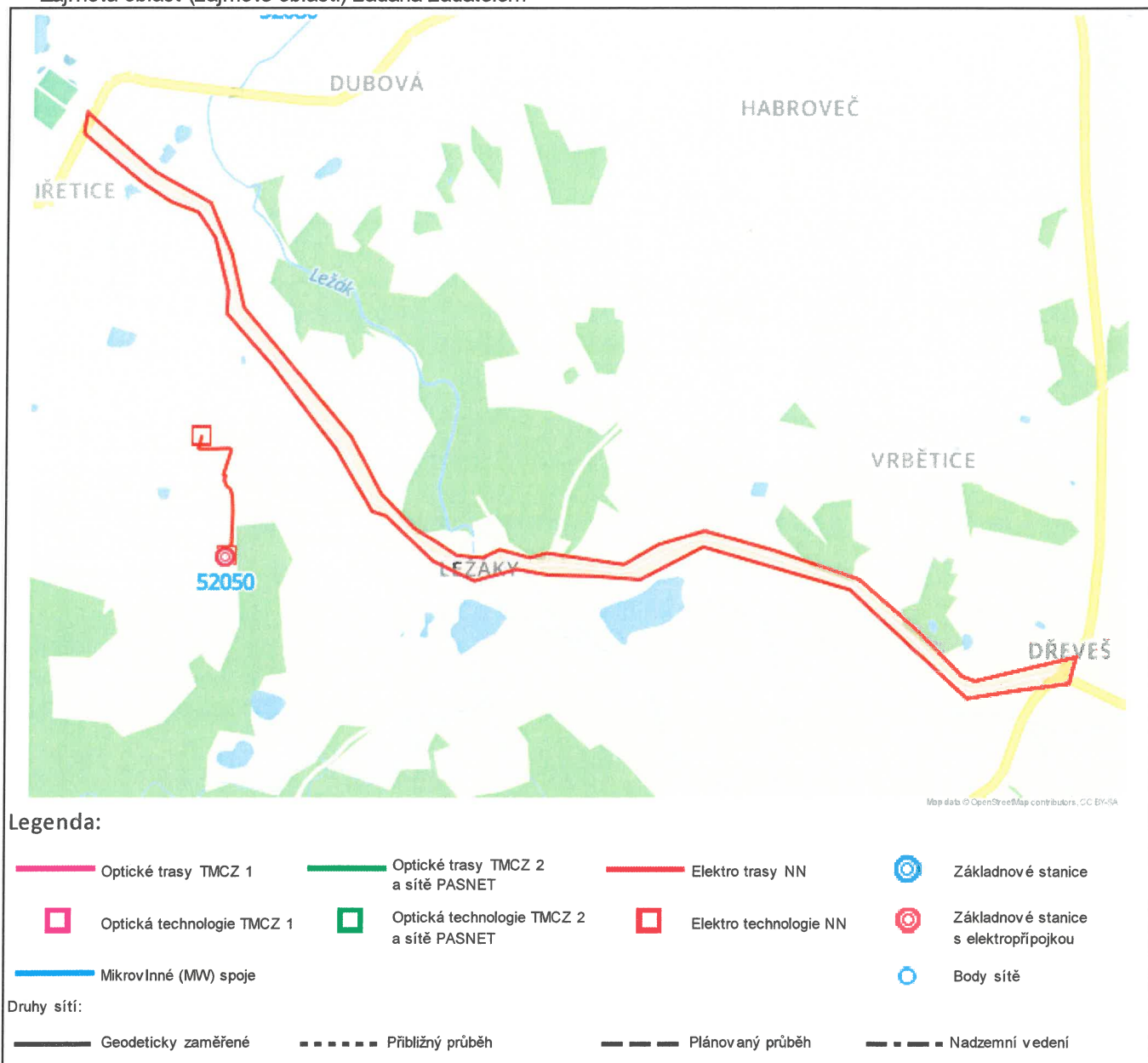
**Odeslání stanoviska**

E-mail: **lucie.kremenakova@prodin.cz**

Příloha č. 2

### Situační plánek

Zájmová oblast (zájmové oblasti) zadaná žadatelem



Geometrie zájmové oblasti (zájmových oblastí) žádosti ve formátu WKT a souřadnicovém systému S-JTSK. Zkopírováním textu lze geometrii zobrazit v jakémkoli softwaru podporujícím formát WKT.

POLYGON((-642006.7828338 -1083283.83747976,-641860.154674054 -1083437.47590533,-641795.047234593 -1083491.63272033,-641727.779044623 -1083527.44718112,-641689.713233821 -1083600.11505724,-641672.546002409 -1083744.71016189,-641682.449518063 -1083802.4346959,-641581.424762361 -1083947.60664898,-641433.294694832 -1084194.41201379,-641357.314535063 -1084367.63775371,-641321.96081564 -1084384.19605509,-641210.277793383 -1084518.22607289,-641106.009760904 -1084583.18628872,-640988.966757372 -1084565.95030929,-640907.977875585 -1084590.97117773,-640791.822866927 -1084607.72486665,-640670.253683809 -1084631.31192094,-640494.621185802 -1084565.15389148,-640118.501322944 -1084724.02038853,-639842.181490346 -1085044.74465793,-639704.747268913 -1085039.17140317,-639567.672414115 -1085036.6525678,-639541.024369173 -1084968.48069932,-639723.896960328 -1084990.42570536,-639815.334068526 -1085001.39600567,-639847.629059947 -1084985.20644468,-639958.276498679 -1084842.02464897,-640090.740519214 -1084699.38143904,-640308.662970829 -1084596.29690442,-640486.526086116 -1084522.70820225,-640613.482313964 -1084544.98880764,-640708.508910702 -1084586.51845551,-640907.280649524 -1084532.15635581,-640951.644351209 -1084539.34003144,-641028.847158162 -1084508.56407423,-641077.355700529

T-Mobile Czech Republic a.s., Tomičkova 2144/1, 14800 Praha 4, Czech Republic, IČ: 64949681, DIČ: CZ64949681, zapsaná do OR u Městského soudu v Praze, B.3787



PRO SPOLEČNÉ ZÁŽITKY

-1084524.55882634,-641144.091260054 -1084510.511144446,-641251.972082367 -1084423.4270341,-641327.390912572  
-1084324.66160678,-641389.480534237 -1084165.47073555,-641634.664476675 -1083792.56223785,-641651.832996607  
-1083647.96612363,-641691.178752813 -1083506.961349,-641828.605421964 -1083407.09858357,-641991.105413007  
-1083229.89767274,-642006.7828338 -1083283.83747976))



**PRODIN a.s.**  
**Ing. Lucie Křemenáková**  
**Jiráskova 169**  
**530 02 Pardubice - Zelené Předměstí**

V Praze, 23.3.2020

Naše zn.: **200323-1017156828**

Věc: vyjádření k žádosti k akci **"Oprava silnice III/337 37 Miřetice - Dřeveš"**

Sdělujeme Vám, že společnost Vodafone Czech Republic a.s., se sídlem Praha 5, náměstí Junkových 2, IČ: 25788001, zapsaná dne 13.8. 1999 v obchodním rejstříku vedeném Městským soudem v Praze pod spisovou značkou B.6064 na základě předložené dokumentace ze dne **23.3.2020**

**souhlasí s realizací projektu.**

Ve vámi zadaném zájmovém území a v uvedené výšce (výška stavby: 0 m, výška jeřábu: 0 m) se nenachází žádné podzemní ani nadzemní vedení naší společnosti.

Platnost vyjádření je **1 rok** od data vydání.

S pozdravem

v.z. Nora Hlásenská  
Vodafone Czech Republic a.s.  
Technická 23  
616 00 Brno



Tel.: 775 012 847  
E-mail: east@vodafone.cz

**Seznam příloh/přiložených souborů:**

Zadost\_200323-1017156828.pdf





# Žádost o vyjádření k existenci sítí č. 200323-1017156828

## Identifikační údaje žadatele / stavebníka

Typ:	Právnícká osoba
IČO:	25292161
Firma:	PRODIN a.s.
Titul:	Ing.
Jméno:	Lucie
Příjmení:	Křemenáková
E-mail:	lucie.kremenakova@prodin.cz

## Adresa sídla/bydliště

Ulice:	Jiráskova
Č.p. (č.ev.) / č.o.:	169
Obec:	Pardubice - Zelené Předměstí
PSC:	53002

## Důvod žádosti o vyjádření

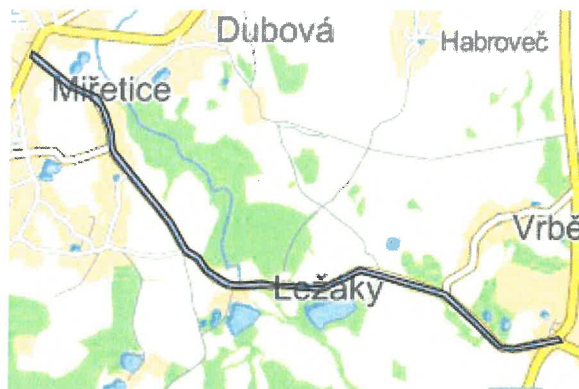
Název stavby:	Oprava silnice III/337 37 Miřetice - Dřeveš
Typ stavby:	Stavba výšky do 10 m nad zemí
Stupeň žádosti:	DÚR+DSP (Dokumentace pro společné územní rozhodnutí a stavební povolení)
Popis stavby / doplňující informace:	Jedná se o opravu stávající silnice III/337 37 v úseku obce Miřetice po Dřeveš část obce Tisovec.
Podzemní stavba a zpevněná plocha:	Ano
Výška stavby:	0 m
Výška jeřábu:	0 m





## Zájmové území

Kresba 1:



Dotčené KÚ:

Měritice u Nasavrky (695921)  
Tisovec (767310)  
Louka u Vrbatova Kostelce (785857)

Datum: 23.3.2020

Zadáno: <https://www.zadostovyjadreni.cz/vodafone/>

Informace podle zákona č. 127/2005 Sb., o elektronických komunikacích, č. 101/2000 Sb., o ochraně osobních údajů a o změně některých zákonů a dalšími souvisejícími právními předpisy.

Společnost Position s.r.o., se sídlem Londýnská 665/45, 120 00 Praha 2, IČ 26422816, zapsaná v obchodním rejstříku vedeném Městským soudem v Praze, oddíl C, vložka 81053 („Position“) a společnost Vodafone Czech Republic s., se sídlem nám. Junkových 2808/2, 155 00 Praha 5, IČ 25788001, zapsaná v obchodním rejstříku vedeném Městským soudem v Praze, oddíl B, vložka 6064 („Vodafone“) Vás tímto informují, že shromážděné osobní údaje v rozsahu Vaše jméno, příjmení, bydliště, e-mailová adresa a telefonní číslo bude Position a Vodafone zpracovávat za účelem jejich použití při realizaci povinností v souvislosti se žádostí o stanovisko nebo vyjádření pro řízení podle zákona č. 183/2006 Sb., o územním plánování a stavebním řádu (stavební zákon), a to automatizovaným způsobem nebo v tištěné podobě s tím, že Vaše osobní údaje nebudou zpřístupněny jiným osobám. Vaše osobní údaje poskytujete dobrovolně.

Dále Vás informujeme o Vašem právu žádat o vysvětlení popř. o odstranění nežádoucího stavu, především domníváte-li se, že jsou Vaše osobní údaje zpracovávány v rozporu s ochranou Vašeho soukromého a osobního života nebo v rozporu se zákonem.

Strana 2/2, žádost č. 200323-1017156828

Vodafone Czech Republic a.s.  
Náměstí Junkových 2  
155 00 Praha 5

Vodafone péče o zákazníky: 800 77 00 77  
IČO: 25788001, DIČ: CZ25788001  
vodafone.cz

Společnost zapsaná v obchodním rejstříku vedeném Městským soudem v Praze, oddíl B, vložka 6064.





# Obec Miřetice

Obecní úřad Miřetice, Miřetice 66, 539 55 Miřetice; IČ 00270504  
tel. 469344187; 469319292; 724180900; obec@miretice.cz; datová schránka a7sa43i  
www.miretice.cz

Váš dopis ze dne: 23.3.2020  
Vaše značka:  
Č.j. : OUMi/261/2020  
Počet listů/příloh: 1/0

Spisová značka:  
Spis.znak - skart.znak/lhůta:  
Opráv.úř.osoba: Chour Jaroslav  
Tel.: 469 319 292  
V Miřeticích dne: 25.3.2020

Žadatel:  
PRODIN a.s.

Jiráskova 169  
530 02 Pardubice

## Vyjádření k existenci stávajících vedení

Obec Miřetice, IČ 00270504, Miřetice 66, 539 55 Miřetice sděluje, že ve vyznačeném zájmovém území na akci Oprava silnice III/337 37 Miřetice - Dřeves, PD se ve správě Obce Miřetice nachází:

v úseku od křižovatky se silnicí II/337 v Miřeticích směrem na Dřeves:

- veřejné osvětlení a místní rozhlas – vpravo – 1. sloup VO v zemi, dále nadzemní vedení až na začátek zástavby v místní části Dachov čp. 2 – zde začíná zemní vedení, přechází vlevo k čp. Dachov 14 a vede vlevo, u čp. Dachov 13 přechází opět vpravo a pokračuje v chodníku podél silnice, u čp. Dachov 32 opět přechází vlevo a vede v příkopu a dále v chodníku k čp. Dachov 8, kde opět přechází vpravo a dále již nevede podél silnice zemní vedení veřejného osvětlení a místního rozhlasu kopíruje elektrické vedení ČEZ

- dešťová kanalizace – hlavní řád vpravo od křižovatky se silnicí II/337 v Miřeticích směrem na Dřeves od čp. Dachov 1 až do křižovatky s místní komunikací u čp. Dachov 49

- vpustě dešťové kanalizace – vlevo a jejich napojení do hlavního řádu dešťové kanalizace přes silnici

Toto vyjádření se vydává jako podklad pro vypracování projektové dokumentace výše uvedené stavby.

Příloha: situační nákres

Jaroslav Chour  
starosta obce




# SITUAČNÍ VÝKRES ŠIRŠÍCH VZTAHŮ



## ZÁJMOVÉ ÚZEMÍ

Zpracovatel dílčí části dokumentace:

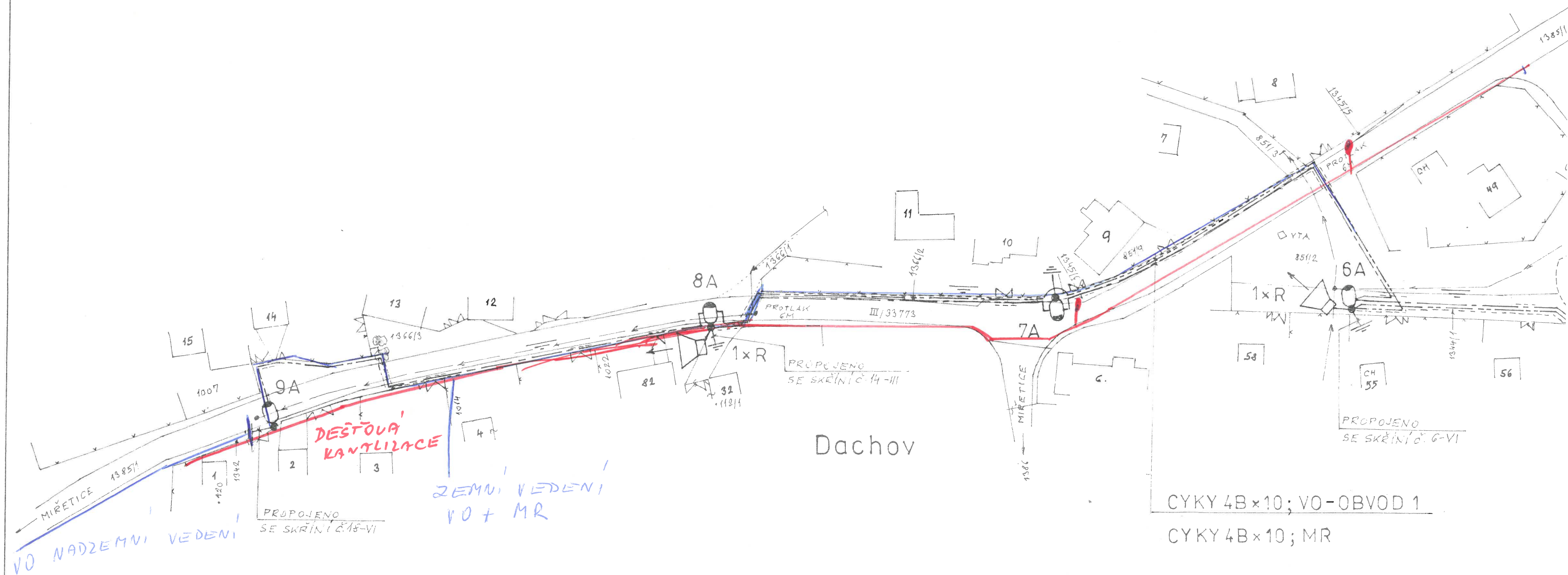
Souřadnicový systém S-JTSK, Výškový systém Bpv

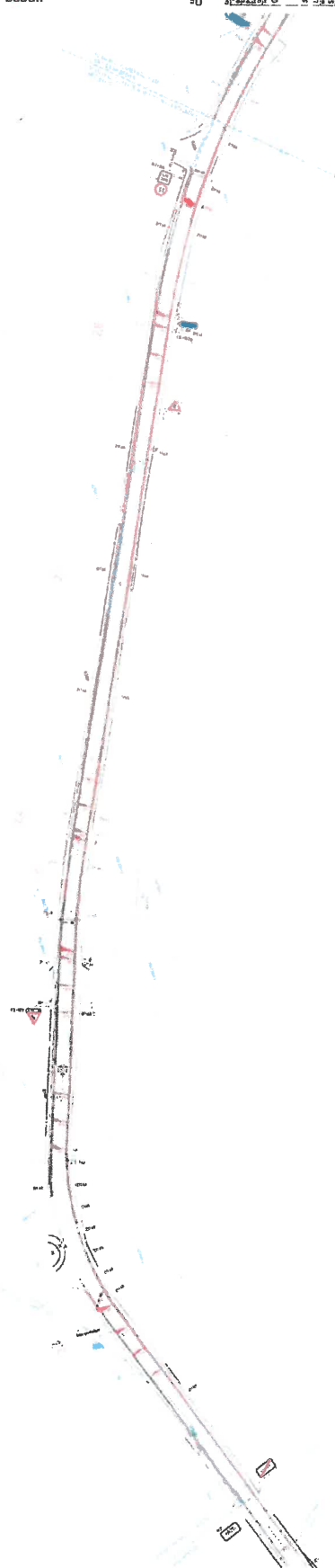
Vypracoval: Bc. L. Ledvinková	Zodp. projektant Bc. L. Ledvinková	Kontroloval Ing. Michal Hornýš	 <b>PRODIN</b>	
Kraj: Pardubický	Traťový úsek/Obec: Miřetice, Dřeves			
Investor SÚS Pardubického kraje, Doubravice 98, 533 53 Pardubice				
Akce:  Oprava silnice III/337 37 Miřetice – Dřeves  PD				
			Formát	1 A4
			Datum	3/2020
			Účel	DÚR + DSP
			Č. zakázky	3110/19/149
			Změna	Č. kopie
			Měřítko	
Obsah výkresu:  Situační výkres širších vztahů			Část dokumentace  C	Č. výkresu  .1

# OBEC MĚŘETICE - ČÁST DACHOV

MĚŘ. 1:1000

-REKONSTRUKCE VO A MR - SITUACE 2



[illegible]

OBJEC T SOV E C

39 73 Suteč

1070024047

[illegible]

Obec Tisovec, IČ 00271047

**Dřeveš 19, 539 73 Skuteč**

## Přijatá zpráva - Detail zprávy

**Předmět:** RE:Žádost o souhlas vlastníka a o vyjádření k PD - Oprava silnice III/337 73  
Mířetice - Dřeveš  
**ID zprávy:** 828893388  
**Typ zprávy:** Datová zpráva  
**Datum a čas dodání:** 7.10.2020 v 16:36:33  
**Datum a čas doručení:** 7.10.2020 v 18:02:07

---

**Odesílatel:** Obec Tisovec, Dřeveš 19, 53973 Tisovec, CZ  
**ID schránky:** u3pa5hf  
**Typ schránky:** OVM

---

**Zmocnění:** Nezařadeno  
**Odstavec:** Nezařadeno  
**Naše číslo jednací:** Nezařadeno  
**Naše spisová značka:** Nezařadeno  
**Vaše číslo jednací:** Nezařadeno  
**Vaše spisová značka:** Nezařadeno  
**K rukám:** Nezařadeno  
**Do vlastních rukou:** Ne  
**Doručení fikcí zakázáno:** Ne

---

### Přílohy:

Oprava silnice III-337 73.pdf (66,36 kB)

---



## Křemenáková Lucie

---

**Od:** obec tisovec.obec obecní úřad <tisovec.obec@seznam.cz>  
**Odesláno:** středa 25. března 2020 17:38  
**Komu:** Křemenáková Lucie  
**Předmět:** Vyjádření k existenci sítí

Dobrý den, paní inženýrko,

zasílám Vám tímto vyjádření k existenci sítí v zájmovém území dotčeném stavbou: "Oprava silnice III/337 37 Miřetice - Dřeveš".

**Ve výše uvedeném území se nenachází žádné sítě ani jiné zařízení v majetku obce.**

S pozdravem a přáním hezkého dne J. Matrasová, starostka obce



# Obec Vrbatův Kostelec

Vrbatův Kostelec 42, 539 56 Vrbatův Kostelec, IČO: 00271195  
email: [obec@vrbatuvkostelec.cz](mailto:obec@vrbatuvkostelec.cz), IDDS: cvba5pb, tel.469 350 345

Dne 26.3.2020

PRODIN a.s.  
Jiráskova 169  
530 02 Pardubice

## Vyjádření k existenci sítí

Dobrý den,

na základě Vaší žádosti o vyjádření k existenci sítí pro stavbu: „Oprava silnice III/337 37 Miřetice - Dřeveš“ Vám sdělujeme, že v zájmovém území neevidujeme žádné sítě či jiná zařízení v majetku či správě obce Vrbatův Kostelec.

Přeji pěkný den.  
S pozdravem



Ing. Pavla Němcová  
starostka obce

## Přijatá zpráva - Detail zprávy

**Předmět:** RE:Žádost o vyjádření k existenci sítí - Oprava silnice III/337 37 Miřetice - Dřeveš  
**ID zprávy:** 767217151  
**Typ zprávy:** Datová zpráva  
**Datum a čas dodání:** 26.3.2020 v 11:59:46  
**Datum a čas doručení:** 26.3.2020 v 12:02:11

---

**Odesílatel:** Obec Vrbatův Kostelec, Vrbatův Kostelec 42, 53956 Vrbatův Kostelec, CZ  
**ID schránky:** cvba5pb  
**Typ schránky:** OVM

---

**Zmocnění:** Nezádáno  
**Odstavec:** Nezádáno  
**Naše číslo jednací:** Nezádáno  
**Naše spisová značka:** Nezádáno  
**Vaše číslo jednací:** Nezádáno  
**Vaše spisová značka:** Nezádáno  
**K rukám:** Nezádáno  
**Do vlastních rukou:** Ne  
**Doručení fikcí zakázáno:** Ne

---

### Přílohy:

vyjadreni existence siti Miretice-Dreves\_Prodin.pdf (457,53 kB)

---