








146/15

LEGENDA ZÁBORŮ:

	HRANICE A PLOCHA TRVALÉHO ZÁBORU POZEMKŮ SO 101 a SO 102
	HRANICE A PLOCHA TRVALÉHO ZÁBORU POZEMKŮ SO 103
	HRANICE A PLOCHA TRVALÉHO ZÁBORU POZEMKŮ SO 104
	HRANICE A PLOCHA TRVALÉHO ZÁBORU POZEMKŮ SO 201-207
	HRANICE A PLOCHA DOČASNÉHO ZÁBORU POZEMKŮ

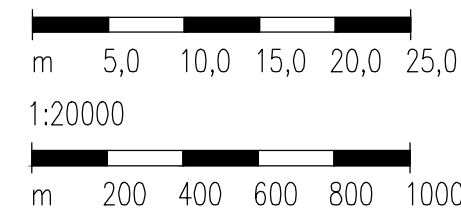
POŘADOVÉ ČÍSLO DOTČENÉHO POZEMKU TRVALÝM A DOČASNÝM ZÁBŮRĚM

LEGENDA NOVĚ NAVRŽENÝCH INŽENÝRSKÝCH SÍTÍ:

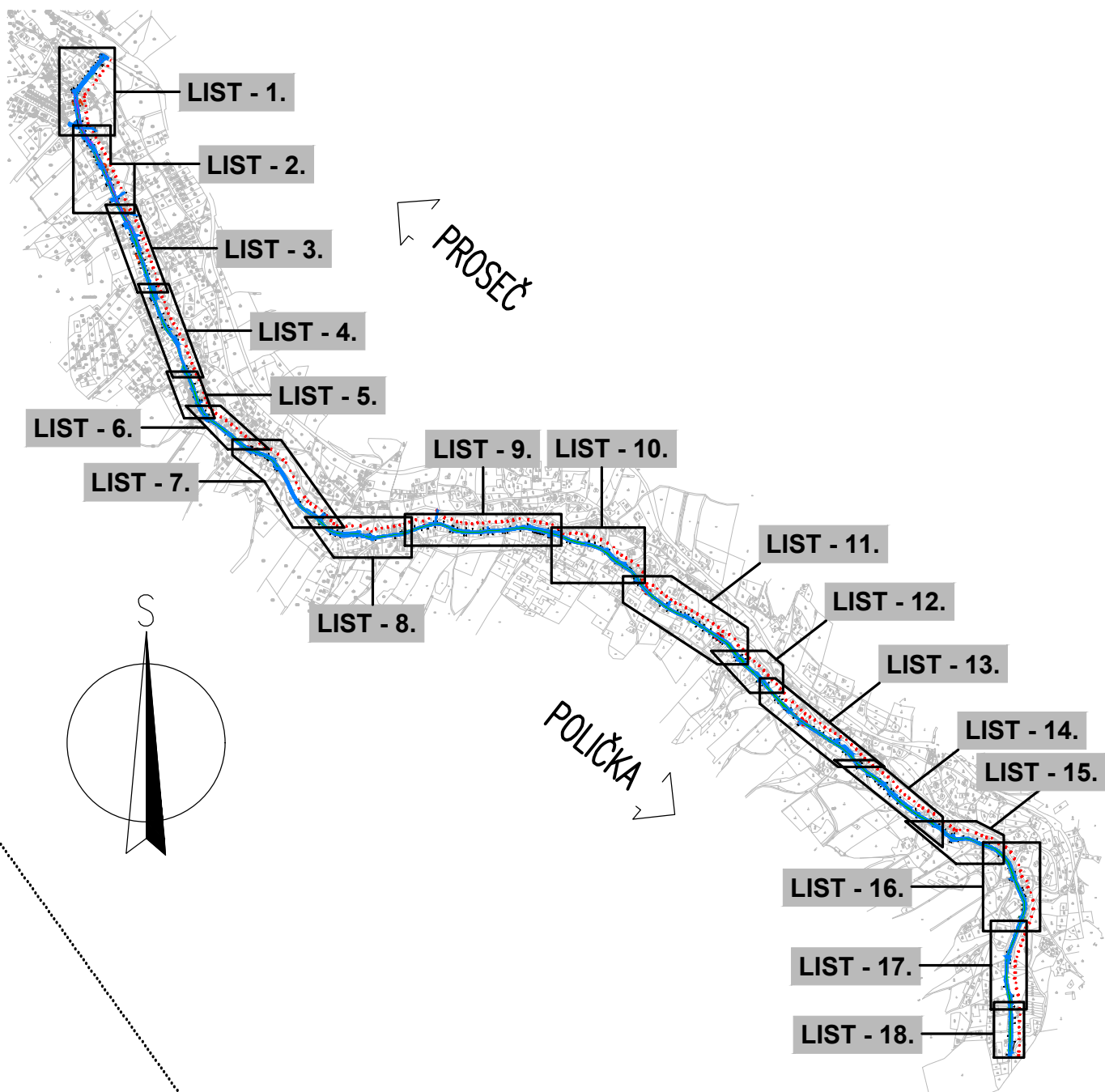
SO 301 - DEŠŤOVÁ KANALIZACE BOROVÁ

MĚŘÍTKO:

1:500





PŘEHLEDNÁ SITUACE Kladu listů
 1:20 000



SOUŘADNICOVÝ SYSTÉM: S-JTSK

VÝŠKOVÝ SYSTÉM: BpV

KRESIL:	MILOS BEĐNAR, D.S.	<i>Bebinar</i>		FORŠTEROVA C.P. 173, 566 01 VYSOKÉ MYTO EMAIL: MDS@MDSPROJEKT.CZ
ZPRAVOCAL:	MILOS BEĐNAR, D.S.			
TECHNICKÁ KONTROLA:	ING. JAN BURSA	<i>Jan Bursa</i>	STUPEŇ:	PPPS
ZODPOVĚDNÝ PROJEKTANT:	ZODPOVĚDNÝ PROJEKTANT:			
Hlavní projektant:	ING. JAN BURSA	OBEC: BOROVÁ, OLDŘÍŠ	ČÍSLO:	1926-18-3
KRAJ: PAROUBIČI	OKRES: SVITAVY	INVESTOR: PAROUBIČI KRAJ, KOMENSKÉHO NÁMĚSTÍ 125, 532 11 PAROUBIČE	ARCHIVNÍ ČÍSLO:	1926
AKCE:			DATUM:	05/2020
REKONSTRUKCE SILNICE III/35724 BOROVÁ – OLDŘÍŠ			FORMÁT:	10 A4
OBJEKT: A.5. ZABOROVÝ ELABORÁT			MĚŘITKO:	1:500, 20000
OSAH:			ČÍSLO SOUPRAVY:	ČÍSLO PŘÍLOHY:
SITUACE DOTČENÝCH POZEMKŮ – DIL 3.				A.5.1.3.