

LEGENDA NOVÝ STAV:

- OSA KOMUNIKACE
- NOVÉ NAVRŽENÉ KONSTRUKCE
- REZANÁ SPÁRA Š. 10 mm
- TL. 40 mm S ASF. ZÁMLKOU
- KÓTY NAVRŽENÝCH ČÁSTÍ
- DEŠŤOVÁ KANALIZACE/PŘÍPOJKA
- ULIČNÍ VPUST

LEGENDA POVRCHŮ:

- VOZOVKA – OBNOVA KRYTU TL 110 MM
- VOZOVKA – OBNOVA KRYTU TL 440 MM
- VOZOVKA – OBNOVA Z SO 01 SPLAŠKOVÁ KANALIZACE

LEGENDA STÁVAJÍCÍ STAV:

- HRANICE POZEMKŮ DLE KATASTRÁLNÍ MAPY
- OBVOD BUDOV DLE KATASTRÁLNÍ MAPY
- SLUČKOVÁ HRANICE DLE KATASTRÁLNÍ MAPY
- ČÍSLA POZEMKŮ DLE KATASTRÁLNÍ MAPY
- HRANY PLOCH, BUDOV, ROZHRANÍ POVRCHŮ
- OCELOVÁ SVODIDLA
- STROMY
- DOPRAVNÍ ZNAČKA
- LAMPA VER. OSVĚTLENÍ
- KANALIZAČNÍ VPUST
- KANALIZAČNÍ ŠACHTA
- ŠACHTA NEROZLUŠENÁ
- HYDRANT POZEMNÍ
- HYDRANT NADZEMNÍ
- SLOUPY, OCHRANNÉ TYČE
- SLOUP PŘÍHRADOVÝ




LEGENDA SPLAŠKOVÉ KANALIZACE:

- stávající sítě:**
- sčítací kabel CETIN a. s.
 - silový kabel NN nadzemní ČEZ Distribuce a. s.
 - silový kabel NN podzemní ČEZ Distribuce a. s.
 - silový kabel VN nadzemní ČEZ Distribuce a. s.
 - vodovod ve správě VS Chrudim a. s.
 - středotlaký plynovod ve správě GasNet, s. r. o. (GridServices, s. r. o.)
 - středotlaký plynovod ve správě GasNet, s. r. o. (GridServices, s. r. o.)
 - stávající splašková kan. přípočka
 - stávající dešťová kan. přípočka
- sítě samostatně navrhované a povolené v rámci související akce "Splašková kanalizace a ČOV Kočič – kanalizační přípočky":**
- gravitační splašková kanalizační přípočka
 - tlačková splašková kanalizační přípočka
- sítě navrhované v rámci předmětu dokumentace "Splašková kanalizace a ČOV Kočič":**
- splašková kanalizace
 - vodovodní přípočka k ČOV
 - kabelová podzemní přípočka NN k ČOV
 - úseky k realizaci samostatně v komunikaci I/17
 - pozemky dotčené stavbou

MĚŘÍTKO:

1:500
m 5,0 10,0 15,0 20,0 25,0

D.1.
PDPS

| | | | | | | |
|---|--------------------|---|---|--|--|--|
| SOUŘADNICOVÝ SYSTÉM: S-JTSK | |  | | | | |
| VÝŠKOVÝ SYSTÉM: BvN | | | | | | |
| KRESLIL: | ING. LUKÁŠ TOBEŠ |  | FÖRSTEROVA č.p. 175, 568 01 VYSOKÉ MYTO EMAIL: MDS@MDSPROJEKT.CZ | | | |
| ZPRACOVAL: | ING. LUKÁŠ TOBEŠ | | | | | |
| TECHNICKÁ KONTROLA: | MILOŠ BEDNÁŘ, DIS. |  | STUPEŇ: PDPS | | | |
| ZODPOVĚDNÝ PROJEKTANT: | ING. LUKÁŠ TOBEŠ | | | | | |
| HLAVNÍ PROJEKTANT: | ING. JAN BURSA | ZAK.ČÍSLO: 2619-22-3 | | | | |
| KRAJ: PARDUBICKÝ | OKRES: CHRUDIM | | | | | |
| INVESTOR: PARDUBICKÝ KRAJ, KOMENSKÉHO NÁMĚSTÍ 125, 532 11 PARDUBICE | | OBEC: KOČIČ | | | | |
| AKCE: | | ARCHIVNÍ ČÍSLO: 2619 | | | | |
| OPRAVA SILNICE III/3583, III/3584, III/3585 KOČIČ | | | | | | |
| OBJEKT: D.1. SO 121 – SILNICE III/3583, III/3584, III/3585 | | DATUM: 04/2022 | | | | |
| OBSAH: | | FORMÁT: 8x44 | | | | |
| SITUACE – DÍL 5., 6. (SILNICE III/3585) | | MĚŘÍTKO: 1:500 | | | | |
| | | ČÍSLO SOUPRAVY: ČÍSLO PŘÍLOHY: D.1.4. | | | | |