

## LEGENDA ZAMĚŘENÍ:

- HRANY PLOCH, BUDOV, ROZHRANÍ POVRCHŮ, KULTUR AID.


- ZAMĚŘENÉ BUDOVY  
HRANICE KATASTRU

146/15 ČÍSLA POZEMKŮ DLE KN




## LEGENDA SÍTÍ:

STÁVAJÍCÍ:

- |   |                         |
|---|-------------------------|
|  | PODZEMNI SŤĽOVACI VEDEN |
|  | PODZEMNI VEDENÍ PLYNU   |
|  | PODZEMNI VEDENÍ VODY    |
|  | PODZEMNI VEDENÍ NN      |
|  |                         |
|  |                         |
|  |                         |


## LEGENDA PŘELOŽKY VODOVODU

- 

**POZNÁMKA:**

- PŘED ZAHAJENÍM VÝKOPOVÝCH PRACÍ JE NUTNO VYTVOŘIT STAVAJÍCÍ INŽENÝRSKÉ SÍTĚ, JEJICH POLOHA JE VE VÝKRESECH ORIENTAČNĚ ZAKRESLENA PODLE ZÁKRESŮ SPRÁVCŮ SÍTÍ

- VÝŠKOVÝ SYSTÉM B.p.v., SOUŘADNICOVÝ SYSTÉM JTSK

<div>  <div> VH Roušar, s.r.o.  Rybář 294, 533 54 Rybář  IČ: 05968551, TEL.: 773 085 535 </div> </div>			
NAZEV / PŘEDLOHA:	TECHNICKÁ KONTROLA:	ZODPOVĚDNÝ PROJEKTANT:	VEDOUcí PROJEKTANT:
ING. MAGDALENA KOMOROVÁ	ING. LADISLAV ROUSŠAR	ING. LADISLAV ROUSŠAR	ING. LADISLAV ROUSŠAR
KRAJ: PARDUBICKÝ	KAMISTR: OZEMÍ: BLIŽŇOVICE		
INVESTOR: PARDUBICKÝ KRAJ			
Komenského náměstí 125, 530 33 Pardubice			
ACCE: <b>REKONSTRUKCE MOSTU EV. Č. 32265-2 BLIŽŇOVICE</b> <b>SO 340 - PŘELOŽKA VODOVODU</b>			
SITUACE		DATUM: 1:100	
STUPEŇ: FORMÁT:		PAPS 3x44	
DATUM: 1:100		OSLO PŘILOHY: 2.	