







PROJEKTOVÁ, INŽENÝRSKÁ A STAVEBNÍ ČINNOST

SEZNAM PŘÍLOH

C.1	SITUAČNÍ VÝKRES ŠIRŠÍCH VZTAHŮ	1:8000
C.2	KATASTRÁLNÍ SITUAČNÍ VÝKRES viz F.1	1:1000
C.3.1	KOORDINAČNÍ SITUAČNÍ VÝKRES DÍL.1.	1:1000
C.3.2	KOORDINAČNÍ SITUAČNÍ VÝKRES DÍL.2.	1:1000

Kreslil:	ING. J. JEŽEK		 OPTIMA spol. s r.o. PROJEKTOVÁ, INŽENÝRSKÁ A STAVEBNÍ ČINNOST Žižkova 738, 566 01 Vysoké Mýto tel.: 465 420 911 e-mail: info@optima-vm.cz	
Zpracoval:	ING. J. JEŽEK			
Zodp. projektant:	ING. B. SHEJBAL			
Hlavní projektant:	ING. B. SHEJBAL			
Technická kontrola:	ING. Z. NEUDERT			
Kraj: PARDUBICKÝ	Okres: ÚSTÍ NAD ORLICÍ	Obec: ČERVENÝ POTOK		
Investor: PARDUBICKÝ KRAJ			Stupeň:	DUR
Akce: MODERNIZACE SILNICE II/312 ČERVENÝ POTOK - HR. KRAJE			Zak. č.:	4654 - 21 - 2
Objekt:			Arch. č.:	3982
Obsah: SITUAČNÍ VÝKRESY			Datum:	5/2022
			Formát:	
			Měřítko:	Číslo příl. výkresu: C.
			Kóty:	