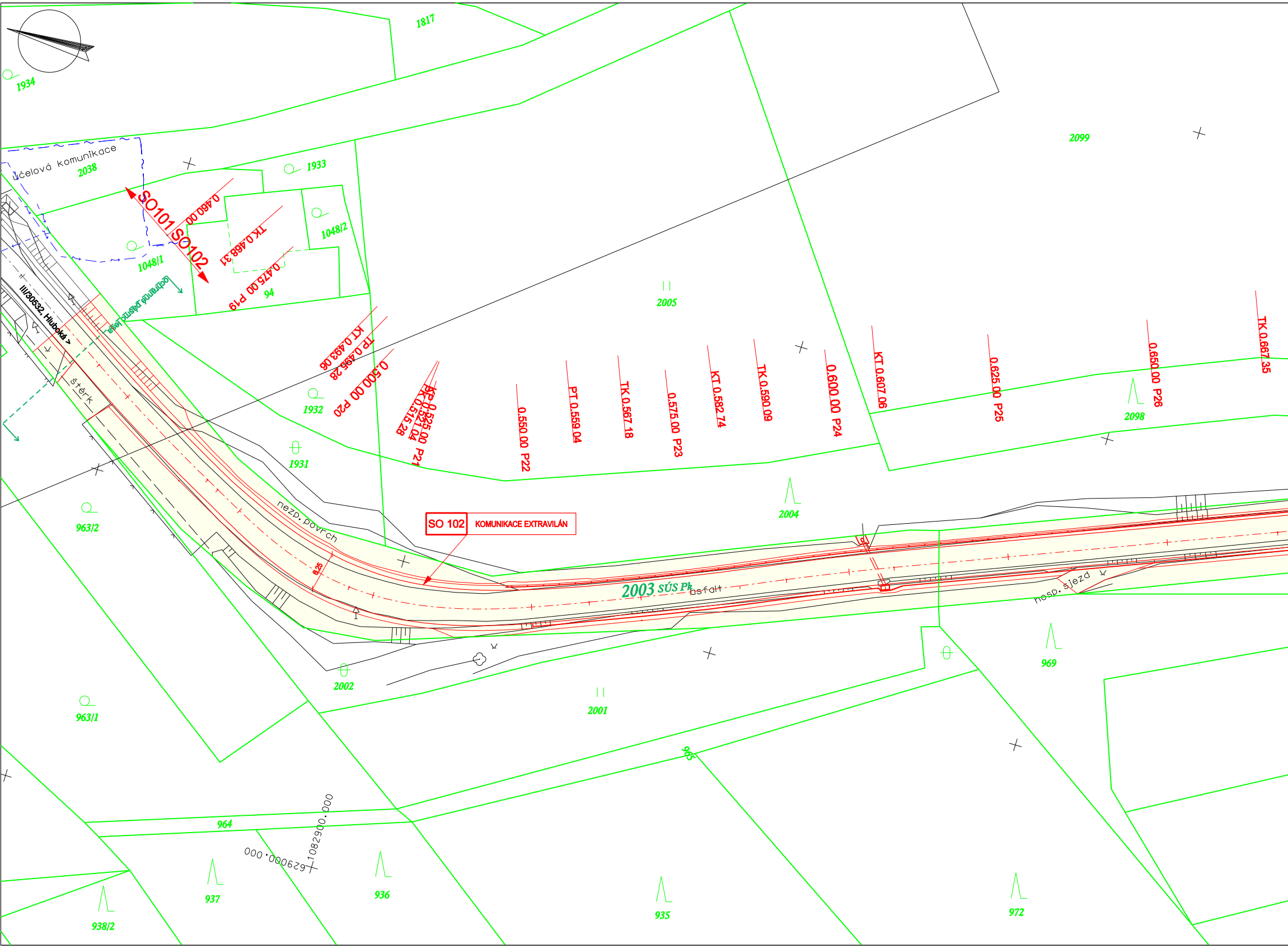
SO 102 KOMUNIKACE EXTRAVILÁN
SO101 SO102
III/30532, Hluboká
účelová komunikace
2038
ochranné pásmo lesa
štěrk
nezp. povrch
asfalt
hosp. sjezd
2003 SÚS Pk
0.460 00
TK 0.468 31
0.475 00 P19
KT 0.493 06
TP 0.495 28
0.500 00 P20
KP 0.525 00
BK 0.521 04
KK 0.515 28
P21
0.550 00 P22
PT 0.559 04
TK 0.567 18
0.575 00 P23
KT 0.582 74
TK 0.590 09
0.600 00 P24
KT 0.607 06
0.625 00 P25
0.650 00 P26
TK 0.667 35
6.25
1817
1934
1933
1048/2
1048/1
94
1932
1931
2005
2099
2098
2004
963/2
963/1
2002
2001
969
965
964
937
938/2
936
935
972
629000.000
1082900.000

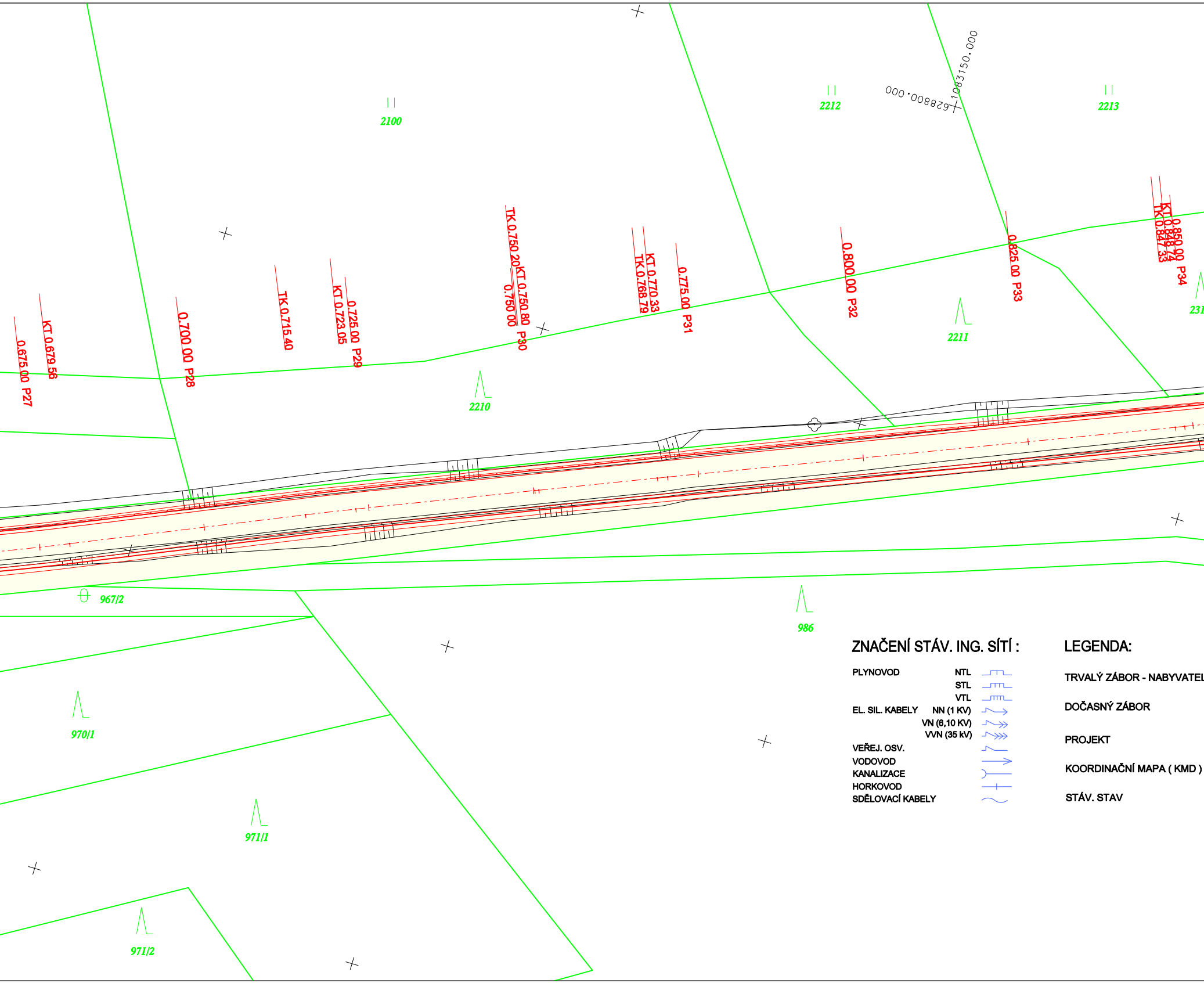

1083150.000
628800.000
2100
2212
2213
2210
2211
231
967/2
986
970/1
971/1
971/2
0.675.00 P27
KT 0.679.56
0.700.00 P28
TK 0.715.40
KT 0.723.05
0.725.00 P29
TK 0.750.20
KT 0.750.80
0.750.00 P30
TK 0.768.79
KT 0.770.33
0.775.00 P31
0.800.00 P32
0.825.00 P33
TK 0.847.33
KT 0.848.74
0.850.00 P34
ZNAČENÍ STÁV. ING. SÍTÍ :
PLYNOVOD
NTL
STL
VTL
EL. SIL. KABELY
NN (1 KV)
VN (6,10 KV)
VVN (35 kV)
VEŘEJ. OSV.
VODOVOD
KANALIZACE
HORKOVOD
SDĚLOVACÍ KABELY
LEGENDA:
TRVALÝ ZÁBOR - NABYVATEL
DOČASNÝ ZÁBOR
PROJEKT
KOORDINAČNÍ MAPA (KMD)
STÁV. STAV

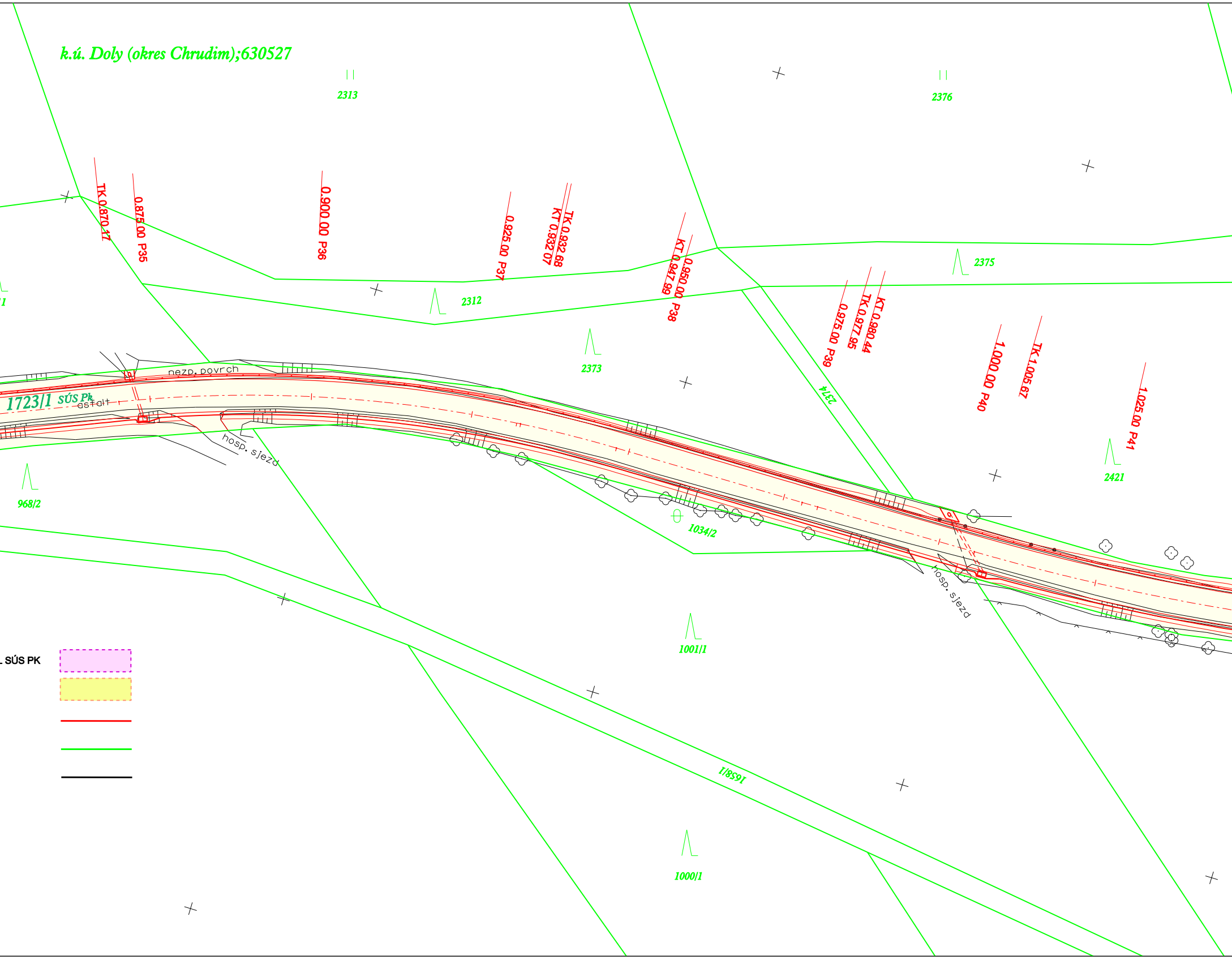

k.ú. Doly (okres Chrudim);630527
2313
2376
TK 0.870.17
0.875.00 P35
0.900.00 P36
0.925.00 P37
KT 0.932.07
TK 0.932.68
KT 0.947.99
0.950.00 P38
0.975.00 P39
TK 0.977.95
KT 0.980.44
1.000.00 P40
TK 1.005.67
1.025.00 P41
2375
2312
2373
2374
2421
1723/1 SÚS Pk
asfalt
nezp. povrch
hosp. sjezd
hosp. sjezd
968/2
1034/2
1001/1
1658/1
1000/1
SÚS PK

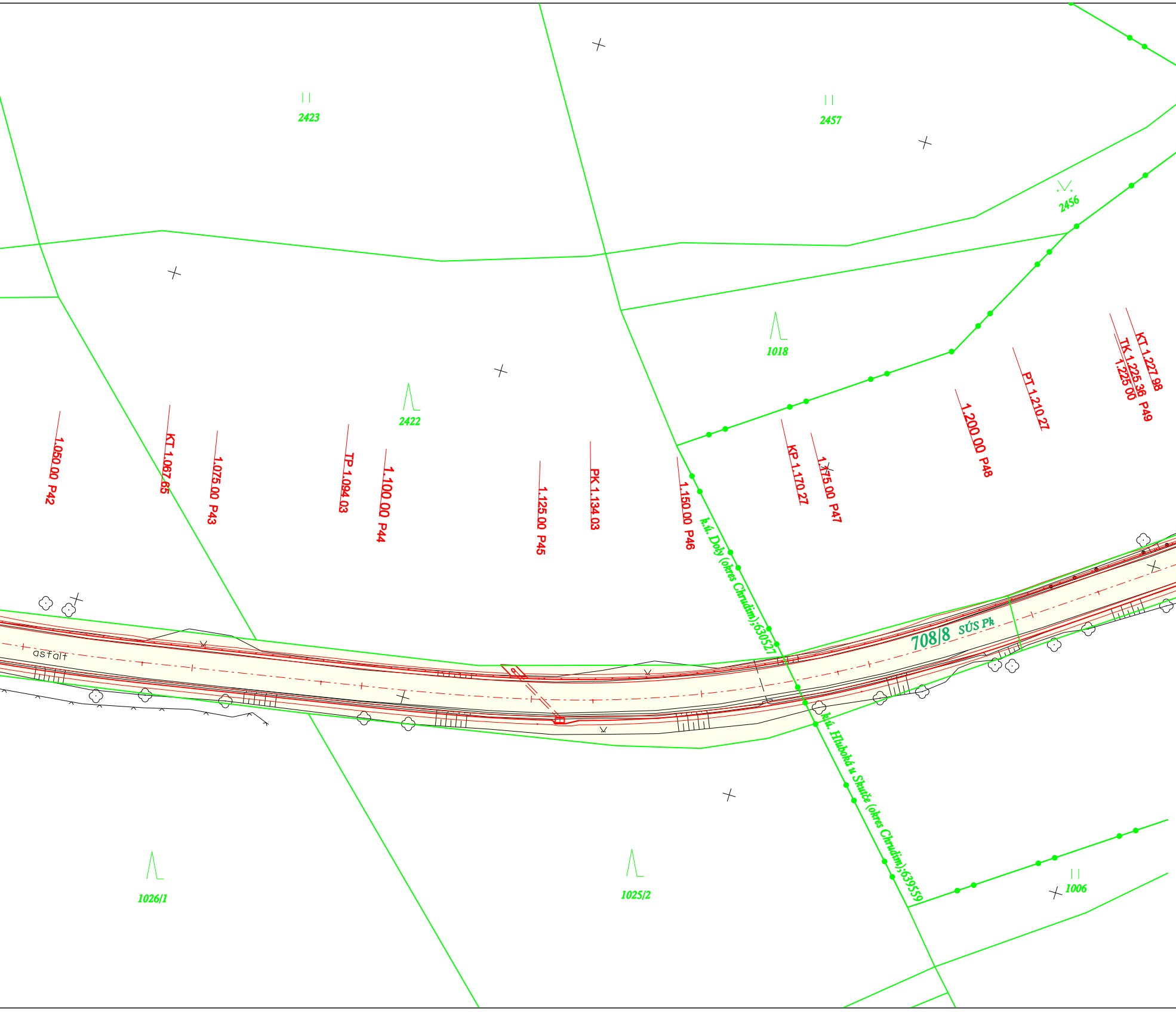
2423
2457
2456
1018
2422
1.050.00 P42
KT 1.067.65
1.075.00 P43
TP 1.094.03
1.100.00 P44
1.125.00 P45
PK 1.134.03
1.150.00 P46
KP 1.170.27
1.175.00 P47
1.200.00 P48
PT 1.210.27
1.225.00
TK 1.225.36 P49
KT 1.227.98
k.ú. Doly (okres Chrudim);630527
asfalt
708/8
SÚS Pk
k.ú. Hluboká u Skutče (okres Chrudim);639559
1026/1
1025/2
1006

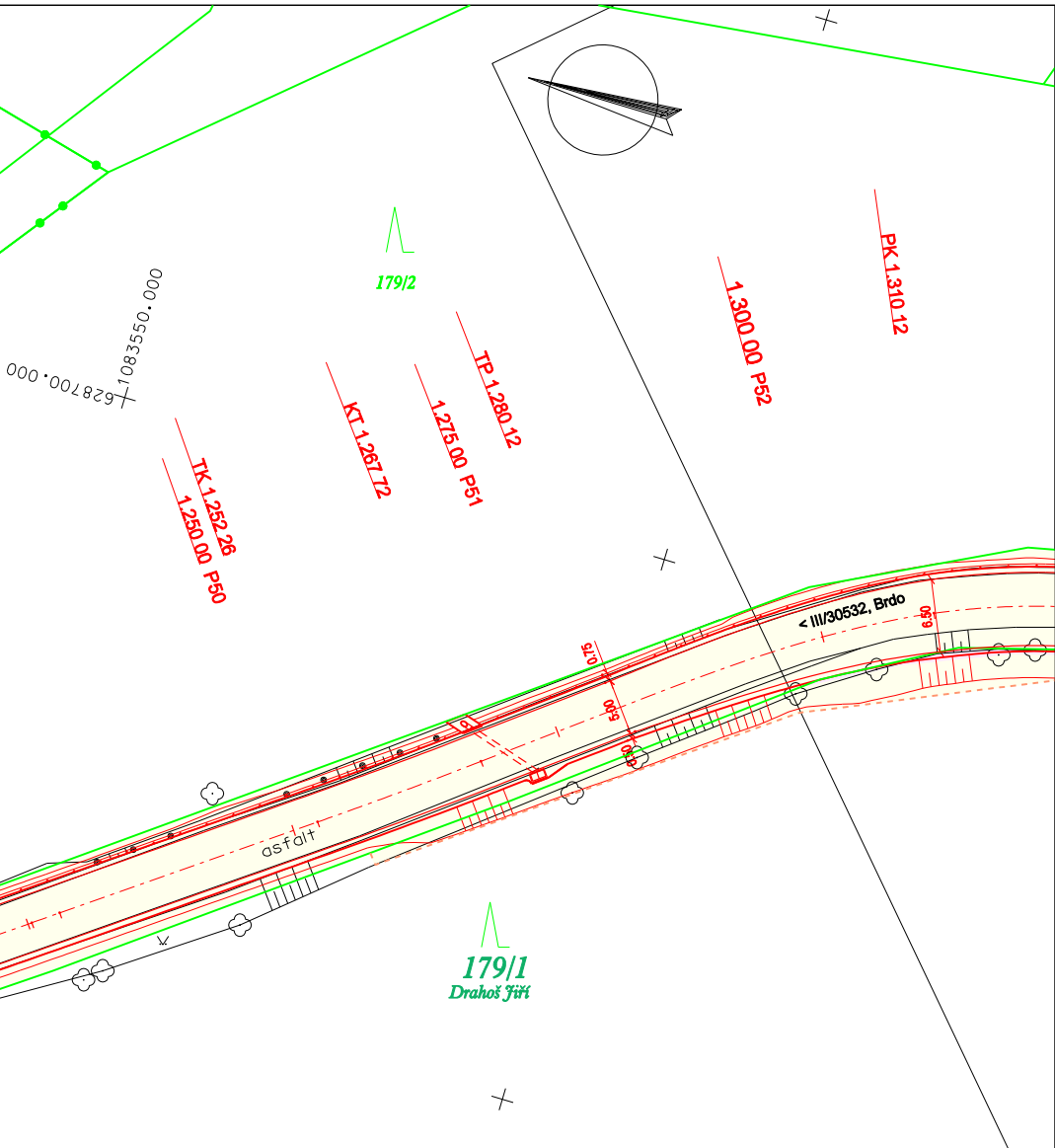
179/2
628700.000
1083550.000
TK 1.252.26
1.250.00 P50
KT 1.267.72
1.275.00 P51
TP 1.280.12
1.300.00 P52
PK 1.310.12
< III/30532, Brdo
6.50
0.75
5.00
0.50
asfalt
179/1
Drahoš Jiří

SO 102 – KOMUNIKACE EXTRAVILÁN

Ing. Jiří
Šejnoha

Ing. Jiří Šejnoha
c=CZ, 2.5.4.97=NTRCZ-45770743, o=Česká komora autorizovaných inženýrů a techniků činných ve výstavbě, ou=Elektronické autorizační razítko, ou=0700159, cn=Ing. Jiří Šejnoha, sn=Šejnoha, givenName=Jiří, serialNumber=P814027, title=ID00, IM00
2025.02.28 13:05:27 +01'00'
2024.005.20421

ZPRACOVAL		ZODPOVĚDNÝ PROJEKTANT	
Tomáš Sojka		*Ing. Jiří Šejnoha*	
Sojka			
KAT. ÚZEMÍ	*Doly, Hluboká u Skutče*	OKRES	*Chrudim*
INVESTOR	*Správa a údržba silnic Pardubického kraje*		

INDESING s.r.o.
Jezbořice 110
PSČ 53002
email : indesing@email.cz
mobil : 777886689
IČO 268 76 035

Oprava silnice III/30532 Brdo - Hluboká

KATASTRÁLNÍ SITUČNÍ VÝKRES 1

DRUH PROJEKTU	*PDPS*
FORMÁT	*8 A4*
DATUM	*leden 2025*
ČÍSLO ZAKÁZKY	*202303*
MĚŘÍTKO 1:500	Č. PŘÍLOHY C.3.1