

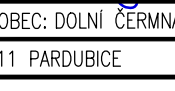



# F.9. PDPS

SOUŘADNICOVÝ SYSTÉM: S-JTSK  
VÝŠKOVÝ SYSTÉM: BpV

KRESLIL:	KOLEKTIV	  	 FÖRSTEROVA Č.P. 175, 566 01 VYSOKÉ MÝTO EMAIL: MDS@MDSPROJEKT.CZ	
ZPRACOVAL:	ING. FRANTIŠEK DOUBRAVSKÝ			
TECHNICKÁ KONTROLA:	ING. JAN BURSA			
ZODPOVĚDNÝ PROJEKTANT:	ING. JAN BURSA			
HLAVNÍ PROJEKTANT:	ING. FRANTIŠEK DOUBRAVSKÝ			
KRAJ: PARDUBICKÝ	OKRES: ÚSTÍ NAD ORLICÍ	OBEC: DOLNÍ ČERMNÁ	STUPEŇ:	PDPS
INVESTOR: PARDUBICKÝ KRAJ, KOMENSKÉHO NÁMĚSTÍ 125, 532 11 PARDUBICE			ZAK.ČÍSLO:	3291-25-3
AKCE:  <b>MOST EV. Č. 314-003 DOLNÍ ČERMNÁ</b>  OBJEKT: <b>F.9. LESNÍ PŘÍLOHA</b>			ARCHIVNÍ ČÍSLO:	3291
			DATUM:	04/2025
			FORMÁT:	
			MĚŘÍTKO:	-
OBSAH:  <b>SEZNAM LESNÍCH POZEMKŮ</b>			ČÍSLO SOUPRAVY:	ČÍSLO PŘÍLOHY: <b>F.9.2.</b>

**MOST EV. Č. 314-003 DOLNÍ ČERMNÁ (PDPS)** **DOLNÍ ČERMNÁ (č. k. ú. 628883)**

**POZEMKY PLNÍCI FUNKCI LESA VE VZDÁLENOSTI DO 50 m OD STAVBY**

Číslo položky záboru	parcela KN	Parcela ZE	Výměra	Parcela KN pro ZE	Kultura	BPEJ	Trvalý	Dočasný do 1 roku	Dočasný nad 1 rok	Číslo parcely KN po geom. plánu	Poznámka, ostatní záznamy
----------------------	------------	------------	--------	-------------------	---------	------	--------	-------------------	-------------------	---------------------------------	---------------------------

**LV 594 - Vlastnické právo: Jansa & synové s.r.o. (Malátova 461/17, Smíchov, 15000 Praha 5)**

<b>L1</b>	8029		20162,0		lesní pozemek						PUPFL; Věcné břemeno (podle listiny)
<b>L2</b>	8025		306,0		lesní pozemek						PUPFL; Věcné břemeno (podle listiny)