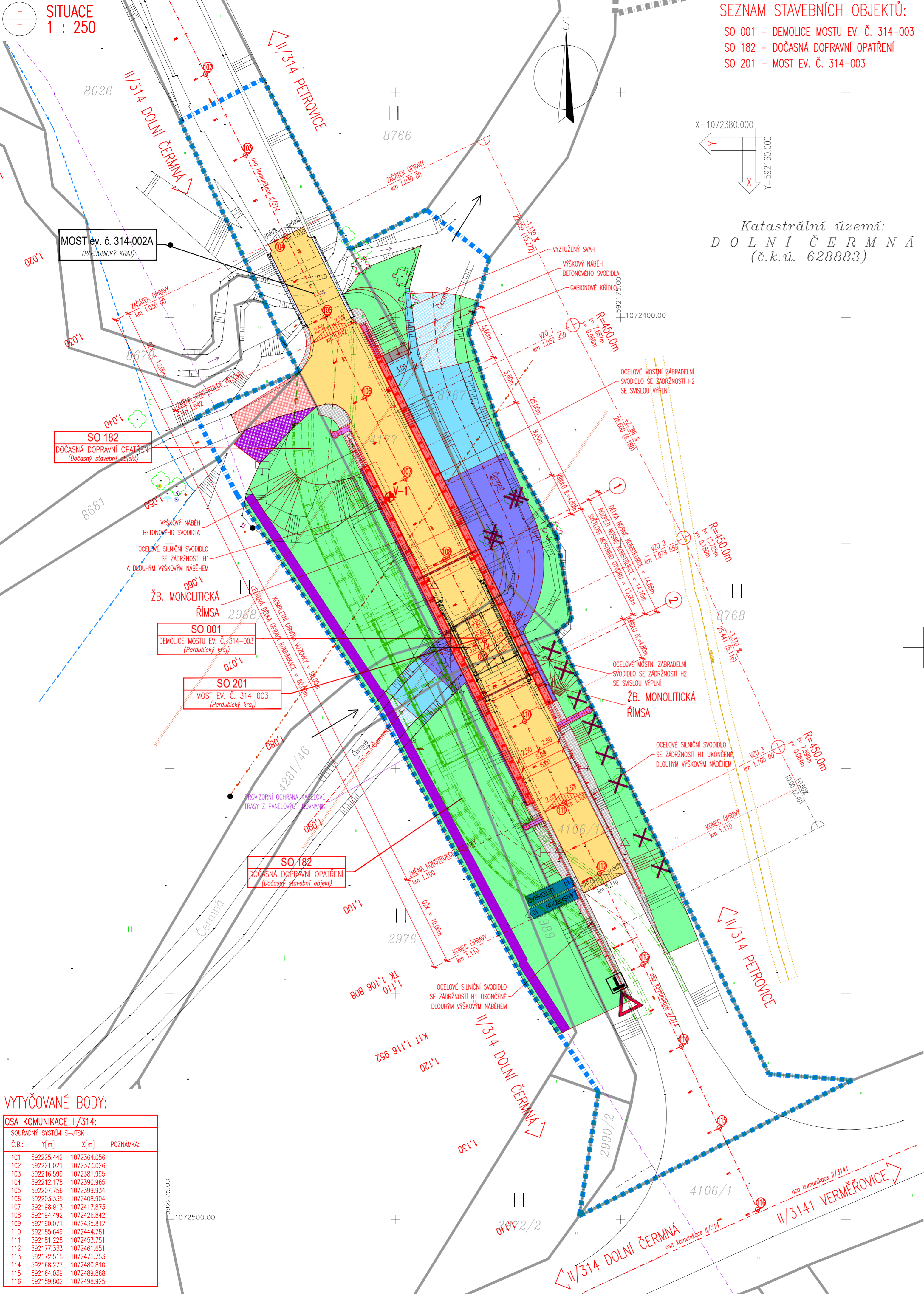


SITUACE
1 : 250



SEZNAM STAVEBNÍCH OBJEKTŮ:

- SO 001 – DEMOLICE MOSTU EV. Č. 314–003
SO 182 – DOČASNÁ DOPRAVNÍ OPATŘENÍ
SO 201 – MOST EV. Č. 314–003

Katastrální území:
D O L N Í Č E R M N Á
(č.k.ú. 628883)

LEGENDA STÁVAJÍCÍCH INŽENÝRSKÝCH SÍTÍ:

- SDĚLOVACÍ VEDENÍ PODZEMNÍ – CETIN a.s.
(neprovázaná síť)
SDĚLOVACÍ VEDENÍ PODZEMNÍ – CETIN a.s.
(nezaměřený průběh metalické sítě)
STÁVAJÍCÍ EL. NN VEDENÍ NADZEMNÍ (do 35kV) – ČEZ Distribuce a.s.
OCHRANNÉ PÁSMA NADZEMNÍHO VEDENÍ VN (do 35kV) – ČEZ Distribuce a.s.
PODZEMNÍ STŘ. PLYNOVOD – GasNet s.r.o.
VODOVODNÍ ŘÁD A VODOVODNÍ PŘÍPOJKY – VAK JABLONNÉ NAD ORLICÍ a.s.

LEGENDA – STÁVAJÍCÍ STAV:

- STÁVAJÍCÍ STAV
STÁVAJÍCÍ STAV – BUDOVY
HRANICE PARCEL DLE KATASTRÁLNÍ MAPY
HRANICE KATASTRÁLNÍCH ŮZEMÍ
PARCELNÍ ČÍSLO DLE KATASTRÁLNÍ MAPY

LEGENDA – NAVRHOVANÝ STAV:

- NAVRHOVANÝ STAV
OBNOVA ULIČNÍ VPUSTI
OCHRANA STROMŮ (dle ČSN 83 9061)
ODSTRANĚNÍ PAŘEŽŮ (stromy odstraněné v minulosti)
SO 182 – PROVIZORNÍ KOMUNIKACE A MOST

LEGENDA ZÁBORŮ STAVBY:

- DOČASNÝ ZÁBOR STAVBY (= obvod staveniště)
(po dobu výstavby do 12 měsíců)

LEGENDA PRŮZKUMNÝCH PRACÍ:

- POLOHA VRTŮ IG–PRŮZKUMU

LEGENDA POVRCHŮ:

- STÁVAJÍCÍ KONSTRUKCE
ASFALTO–BETONOVÁ VOZOVKA NA MOSTĚ A PŘEDMOSTÍCH
RAMPOVÁ NÁPOJENÍ ZE ZÁMKOVÉ DLAŽBY
BETONOVÁ DLAŽBA DO BETONOVÉHO LŮŽE
TĚŽKÁ KAMENNÁ ROVNANINA S UROVNÁNÍM LICE
ŽB. MONOLITICKÁ ŘÍMSY NA MOSTĚ
BETONOVÉ SKLUZY
OHUMUSOVÁNÍ A OSETÍ
NEZPEVNĚNÁ KRAJNICE
PROČISTĚNÍ KORYTA OD NÁNOSŮ A SPLAVÍ
NOVÁ KONSTRUKCE
OBNOVA HOSPODÁŘSKÉHO SJEZDU (asfaltobetonový/šterkový)
PROVIZORNÍ OCHRANNA PANELOVÁ ROVNANINA
PROVIZORNÍ KOMUNIKACE A MOST (SO 182)




MĚŘITKO:

1:250
m 2.50 5.00 7.50 10.00 12.50

VYTYČOVANÉ BODY:

OSA KOMUNIKACE II/314:			
SOÚRADNÝ SYSTÉM S–JTSK			
Č.B.:	Y[m]	X[m]	POZNÁMKA:
101	592225.442	1072364.056	
102	592221.021	1072373.026	
103	592216.599	1072381.995	
104	592212.178	1072390.965	
105	592207.756	1072399.934	
106	592203.335	1072408.904	
107	592198.913	1072417.873	
108	592194.492	1072426.842	
109	592190.071	1072435.812	
110	592185.649	1072444.781	
111	592181.228	1072453.751	
112	592177.333	1072461.651	
113	592172.515	1072471.753	
114	592168.277	1072480.810	
115	592164.039	1072489.868	
116	592159.802	1072498.925	

SO 201
PDPS

SOUDRŽNICOVÝ SYSTÉM: S-JTSK		VÝŠKOVÝ SYSTÉM: BpV			
KRESLIL:	KOLEKTIV				
ZPRACOVAL:	ING. FRANTIŠEK DOUBRAVSKÝ				
TECHNICKÁ KONTROLA:	ING. JAN BURSA				
ZODPOVĚDNÝ PROJEKTANT:	ING. JAN BURSA				
HLAVNÍ PROJEKTANT:	ING. FRANTIŠEK DOUBRAVSKÝ				
KRAJ: PARDUBICKÝ	OKRES: ÚSTÍ NAD ORLICÍ				
INVESTOR: PARDUBICKÝ KRAJ, KOMENSKÉHO NÁMĚSTÍ 125, 532 11 PARDUBICE					
OBEC: DOLNÍ ČERMNA					
AKCE:					
MOST EV. Č. 314-003 DOLNÍ ČERMNA					
OBJEKT: D.1.3. SO 201 – MOST EV. Č. 314-003					
OBSAH:					
SITUACE		STUPEŇ: PDPS			
		ZAK. ČÍSLO: 3291-25-3			
		ARCHIVNÍ ČÍSLO: 3291			
		DATUM: 04/2025			
		FORMÁT: 6x44			
		MĚŘITKO: 1 : 250			
		ČÍSLO SOUPRAVY: ČÍSLO PŘÍLOHY: D.1.3.3.			