

SEZNAM PŘÍLOH:
E. DOKLADOVÁ ČÁST

E.1.1 - DOKLADY

E.1.2. - GEODETICKÝ VÝKRES + TECH. ZPRÁVA

E.1.3. – DIAGNOSTICKÝ PRŮZKUM


PRODIN a.s.
K Vápence 2745
530 02 Pardubice

ID datové schránky: wrjftqq
IČO 25292161
DIČ CZ25292161

+420 466 055 111
info@prodin.cz
www.prodin.cz

Vypracoval:	Zodp. projektant:	Kontroloval:
Martina Řezaninová	Jana Försťlová	Ing. Michal Homýš
Kraj:	Traťový úsek/Obec:	
Pardubický	Srch	
Objednatel:	Obec Srch, Pardubická 100, Srch 533 32	
Akce:		

 PRODIN	
Formát	
Datum	09/2022
Účel	DÚSP
Č. zakázky	3111 - 21 - 021
Změna	Č. kopie
Měřítko	dle příloh
Část dokumentace	E.
Č. výkresu	-

VJEZDOVÁ BRÁNA A CHODNÍK U III/0373 V SRCHU
DOKLADOVÁ ČÁST

Vjezdová brána a chodník u III/0373 v Srchu

Seznam dokladů k PD

stanoviska dotč. orgánů a vlastníků
veřej. doprav. a techn. infrastruktury

číslo jednací

datum vystavení

Snímek KM

Informace o parcelách

Souhlasy vlastníků pozemků:

SÚS Pk (viz. níže)

CYKLOMAX s.r.o.

Vatpor CZ s.r.o.

Panchártek Leoš

Šafář Pavel Ing.

KÚ Pk – OŽPZ (z.100)

KÚ Pk – OŽPZ (z.114)

MmP – OHA (§ 96b)

MmP – OŽP

MmP – OŽP (ZPF)

OÚ Srch (ZS kácení)

MmP – OD (SMÚ)

KŘP Pk – DI

SÚS Pk

SM MO, OOÚZ

KrÚ 59266/2022/OŽPZ/MU

60434/2022/OŽPZ/Zi

MmP 95563/2022

OŽP/VOD/84149/2022/Mo

MmP/134969/2022/JH

210/2022

MmP 145266/2022

KRPE-64084-2/ČJ-2022-170606

SUSPK/7984/2022

135189/2022-1322-OÚZ-BR

21.07.2022

26.07.2022

12.08.2022

06.09.2022

14.11.2022

31.08.2022

06.12.2022

20.07.2022

15.11.2022

19.07.2022

Správci sítí k PD:

VAK Pardubice a.s.

GasNet Služby s.r.o.

ČEZ Distribuce a.s.

ČEZ Distribuce a.s. (ochr.p.)

CETIN a.s.

VS/Šla/2022/2170

5002653455

001127057484

001127187917

711685/22

18.08.2022

29.07.2022

05.08.2022

05.08.2022

18.07.2022

Existence sítí:

VAK Pardubice a.s.

GasNet Služby s.r.o.

ČEZ Distribuce a.s.

ČEZ ICT Services a.s.

Telco Pro Services a.s.

EOP a.s.

Vodafone CR a.s.

T-Mobile CR a.s.

EDERA Group a.s.

VS/Vrb/2022/2026

5002367541

0101849299

0700578786

0201441225

224 – 22

220714-1329447615

E36813/22

199/180521/PC

19.07.2022

06.05.2021

28.11.2022

14.07.2022

14.07.2022

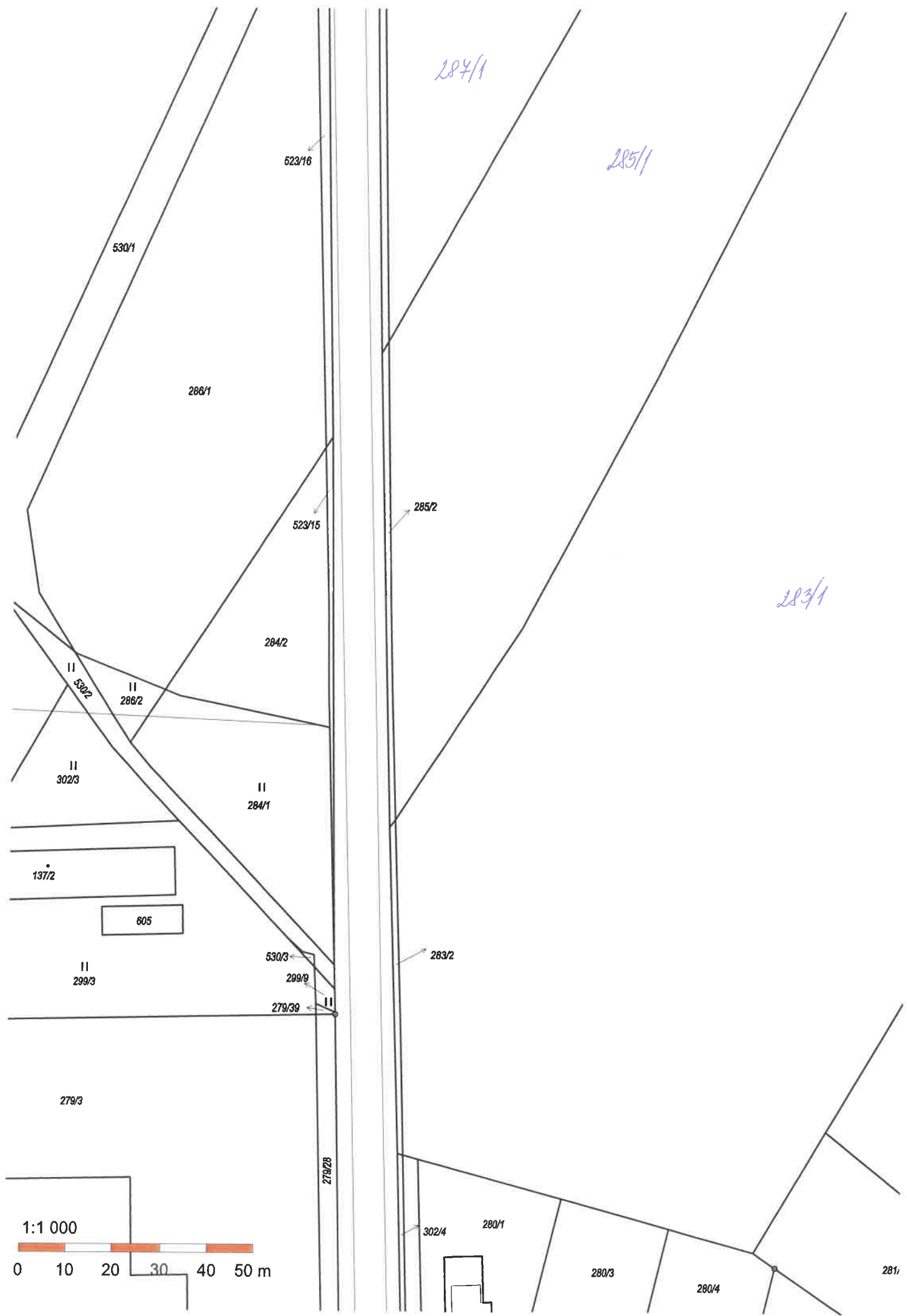
13.07.2022

14.07.2022

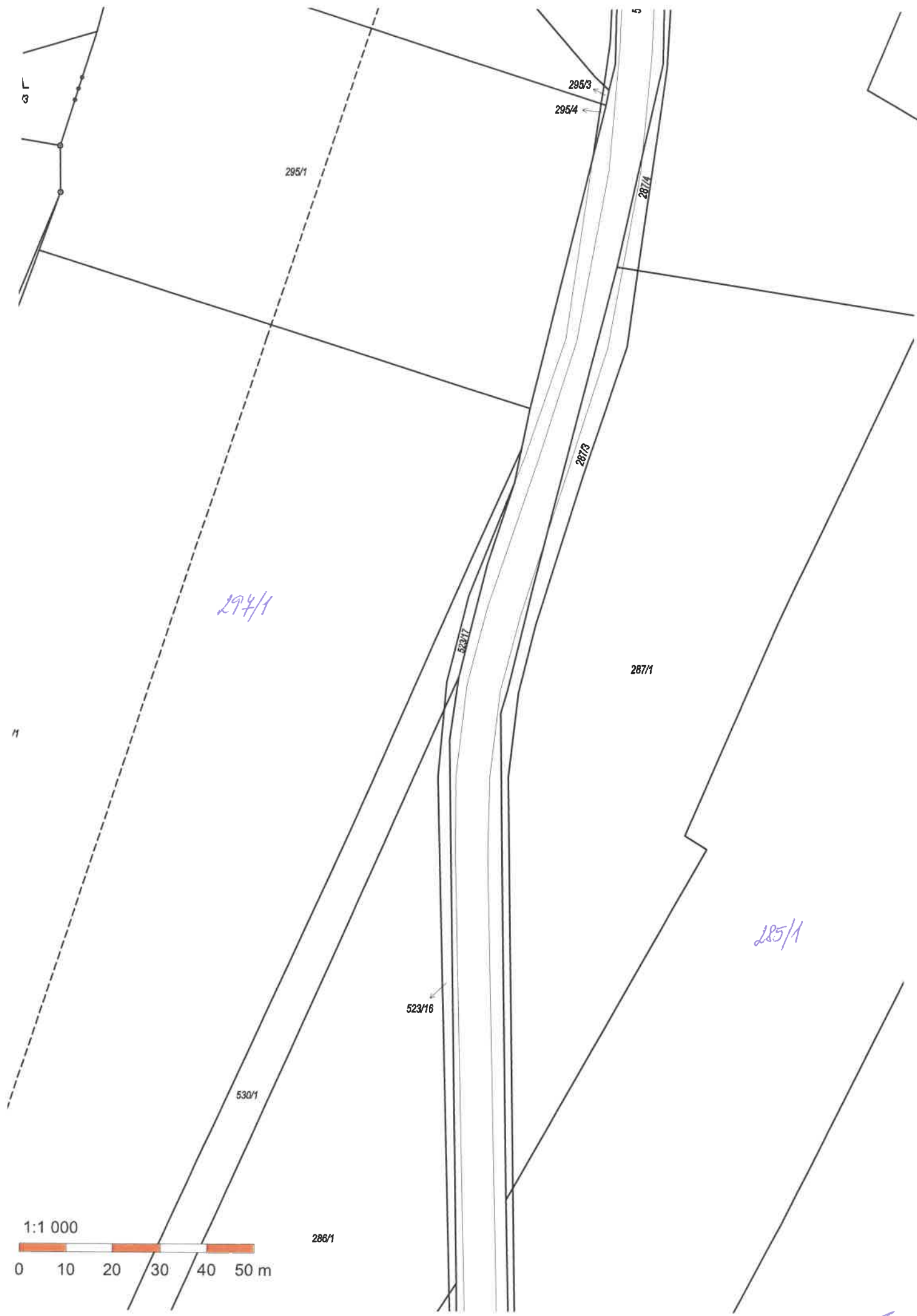
23.07.2022

18.05.2021



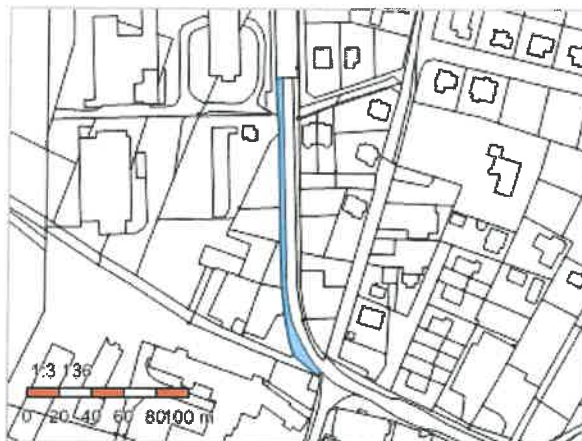


L.



Informace o pozemku

Parcelní číslo:	523/21
Obec:	Srch [575682]
Katastrální území:	Srch [753076]
Číslo LV:	10001
Výměra [m ²]:	694
Typ parcely:	Parcela katastru nemovitostí
Mapový list:	
Určení výměry:	Ze souřadnic v S-JTSK
Způsob využití:	ostatní komunikace
Druh pozemku:	ostatní plocha



Vlastníci, jiní oprávnění

Vlastnické právo

Podíl

Obec Srch, Pardubická 100, 53352 Srch

Způsob ochrany nemovitosti

Nejsou evidovány žádné způsoby ochrany.

Seznam BPEJ

Parcela nemá evidované BPEJ.

Omezení vlastnického práva

Nejsou evidována žádná omezení.

Jiné zápisy

Nejsou evidovány žádné jiné zápisy.

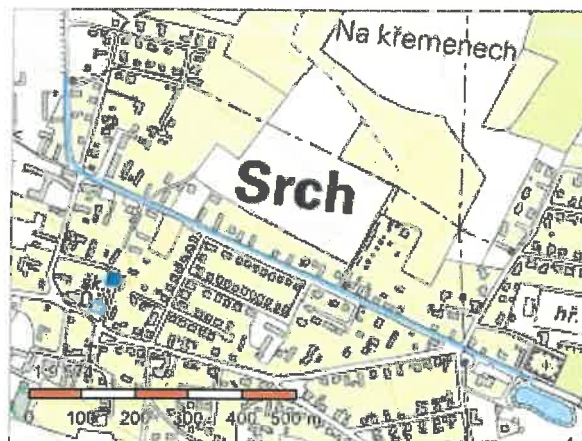
 Řízení, v rámci kterých byl k nemovitosti zapsán cenový údaj

Nemovitost je v územním obvodu, kde státní správu katastru nemovitostí ČR vykonává [Katastrální úřad pro Pardubický kraj](#), [Katastrální pracoviště Pardubice](#)

Zobrazené údaje mají informativní charakter. Platnost dat k 02.08.2022 07:00.

Informace o pozemku

Parcelní číslo:	523/18
Obec:	Srch [575682]
Katastrální území:	Srch [753076]
Číslo LV:	96
Výměra [m²]:	7440
Typ parcely:	Parcela katastru nemovitostí
Mapový list:	
Určení výměry:	Graficky nebo v digitalizované mapě
Způsob využití:	silnice
Druh pozemku:	ostatní plocha



Vlastníci, jiní oprávnění

Vlastnické právo	Podíl
Pardubický kraj, Komenského náměstí 125, Pardubice-Staré Město, 53002 Pardubice	
Hospodaření se svěřeným majetkem kraje	Podíl
Správa a údržba silnic Pardubického kraje, Doubravice 98, 53353 Pardubice	

Způsob ochrany nemovitosti

Nejsou evidovány žádné způsoby ochrany.

Seznam BPEJ

Parcela nemá evidované BPEJ.

Omezení vlastnického práva

Typ
Věcné břemeno (podle listiny)

Jiné zápisy

Nejsou evidovány žádné jiné zápisy.

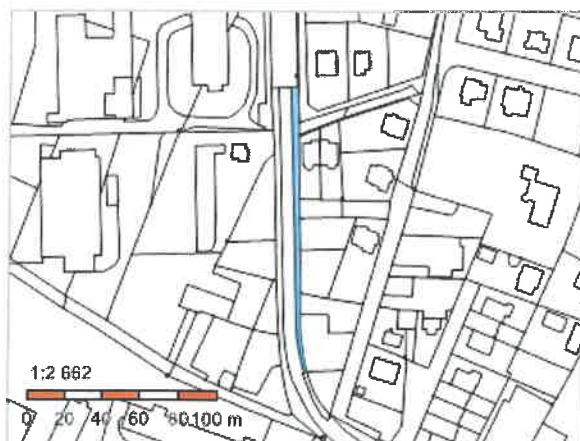
✓²¹ Řízení, v rámci kterých byl k nemovitosti zapsán cenový údaj

Nemovitost je v územním obvodu, kde státní správu katastru nemovitostí ČR vykonává [Katastrální úřad pro Pardubický kraj, Katastrální pracoviště Pardubice](#)

Zobrazené údaje mají informativní charakter. Platnost dat k 02.08.2022 07:00.

Informace o pozemku

Parcelní číslo:	523/22
Obec:	Srch [575682]
Katastrální území:	Srch [753076]
Číslo LV:	10001
Výměra [m ²]:	425
Typ parcely:	Parcela katastru nemovitostí
Mapový list:	
Určení výměry:	Ze souřadnic v S-JTSK
Způsob využití:	ostatní komunikace
Druh pozemku:	ostatní plocha



Vlastníci, jiní oprávnění

Vlastnické právo

Obec Srch, Pardubická 100, 53352 Srch

Podíl

Způsob ochrany nemovitosti

Nejsou evidovány žádné způsoby ochrany.

Seznam BPEJ

Parcela nemá evidované BPEJ.

Omezení vlastnického práva

Nejsou evidována žádná omezení.

Jiné zápisy

Nejsou evidovány žádné jiné zápisy.

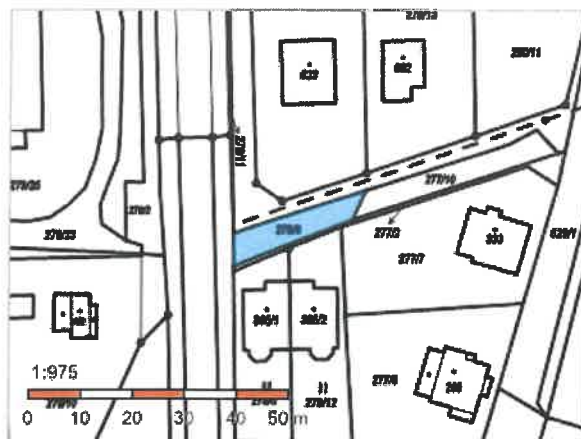
📌 Řízení, v rámci kterých byl k nemovitosti zapsán cenový údaj

Nemovitost je v územním obvodu, kde státní správu katastru nemovitostí ČR vykonává [Katastrální úřad pro Pardubický kraj, Katastrální pracoviště Pardubice](#)

Zobrazené údaje mají informativní charakter. Platnost dat k 02.08.2022 07:00.

Informace o pozemku

Parcelní číslo:	278/6
Obec:	Srch [575682]
Katastrální území:	Srch [753076]
Číslo LV:	10001
Výměra [m ²]:	131
Typ parcely:	Parcela katastru nemovitostí
Mapový list:	
Určení výměry:	Graficky nebo v digitalizované mapě
Způsob využití:	ostatní komunikace
Druh pozemku:	ostatní plocha



Vlastníci, jiní oprávnění

Vlastnické právo

Podíl

Obec Srch, Pardubická 100, 53352 Srch

Způsob ochrany nemovitosti

Nejsou evidovány žádné způsoby ochrany.

Seznam BPEJ

Parcela nemá evidované BPEJ.

Omezení vlastnického práva

Nejsou evidována žádná omezení.

Jiné zápisy

Nejsou evidovány žádné jiné zápisy.

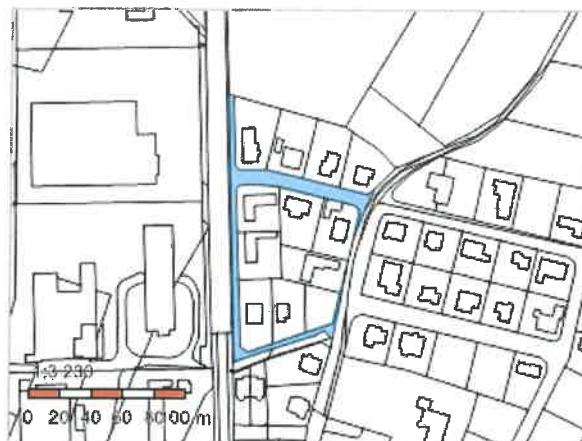
✓ Řízení, v rámci kterých byl k nemovitosti zapsán cenový údaj

Nemovitost je v územním obvodu, kde státní správu katastru nemovitostí ČR vykonává [Katastrální úřad pro Pardubický kraj, Katastrální pracoviště Pardubice](#)

Zobrazené údaje mají informativní charakter. Platnost dat k 02.08.2022 07:00.

Informace o pozemku

Parcelní číslo:	597
Obec:	Srch [575682]
Katastrální území:	Srch [753076]
Číslo LV:	10001
Výměra [m ²]:	1732
Typ parcely:	Parcela katastru nemovitostí
Mapový list:	
Určení výměry:	Graficky nebo v digitalizované mapě
Způsob využití:	ostatní komunikace
Druh pozemku:	ostatní plocha



Vlastníci, jiní oprávnění

Vlastnické právo

Podíl

Obec Srch, Pardubická 100, 53352 Srch

Způsob ochrany nemovitosti

Nejsou evidovány žádné způsoby ochrany.

Seznam BPEJ

Parcela nemá evidované BPEJ.

Omezení vlastnického práva

Typ

Věcné břemeno (podle listiny)

Jiné zápisy

Nejsou evidovány žádné jiné zápisy.

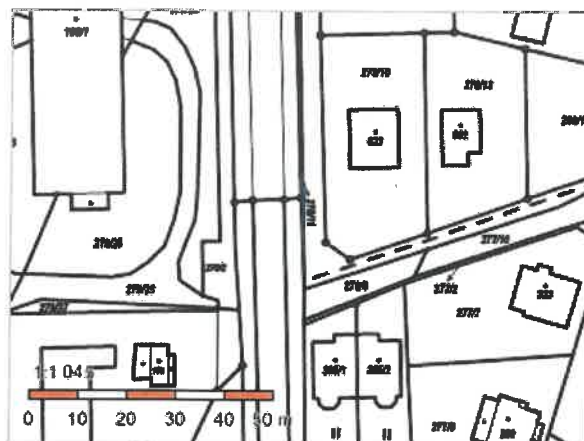
📌 Řízení, v rámci kterých byl k nemovitosti zapsán cenový údaj

Nemovitost je v územním obvodu, kde státní správu katastru nemovitostí ČR vykonává [Katastrální úřad pro Pardubický kraj](#), [Katastrální pracoviště Pardubice](#)

Zobrazené údaje mají informativní charakter. Platnost dat k 02.08.2022 07:00.

Informace o pozemku

Parcelní číslo:	278/11
Obec:	Srch [575682]
Katastrální území:	Srch [753076]
Číslo LV:	10001
Výměra [m ²]:	5
Typ parcely:	Parcela katastru nemovitostí
Mapový list:	
Určení výměry:	Graficky nebo v digitalizované mapě
Způsob využití:	silnice
Druh pozemku:	ostatní plocha



Vlastníci, jiní oprávnění

Vlastnické právo

Podíl

Obec Srch, Pardubická 100, 53352 Srch

Způsob ochrany nemovitosti

Nejsou evidovány žádné způsoby ochrany.

Seznam BPEJ

Parcela nemá evidované BPEJ.

Omezení vlastnického práva

Nejsou evidována žádná omezení.

Jiné zápisy

Nejsou evidovány žádné jiné zápisy.

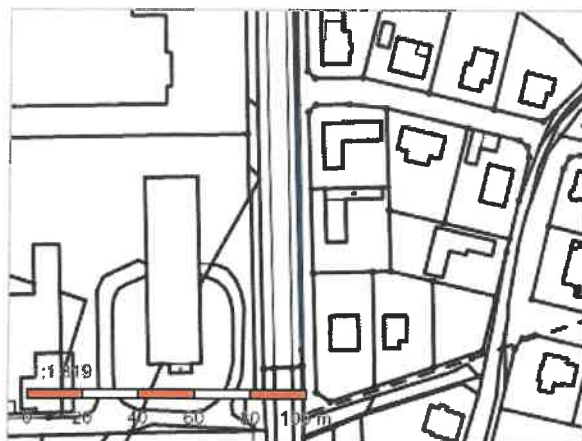
➤ Řízení, v rámci kterých byl k nemovitosti zapsán cenový údaj

Nemovitost je v územním obvodu, kde státní správu katastru nemovitostí ČR vykonává [Katastrální úřad pro Pardubický kraj, Katastrální pracoviště Pardubice](#)

Zobrazené údaje mají informativní charakter. Platnost dat k 02.08.2022 07:00.

Informace o pozemku

Parcelní číslo:	280/2
Obec:	Srch [575682]
Katastrální území:	Srch [753076]
Číslo LV:	96
Výměra [m ²]:	65
Typ parcely:	Parcela katastru nemovitostí
Mapový list:	
Určení výměry:	Graficky nebo v digitalizované mapě
Způsob využití:	silnice
Druh pozemku:	ostatní plocha



Vlastníci, jiní oprávnění

Vlastnické právo

Podíl

Pardubický kraj, Komenského náměstí 125, Pardubice-Staré Město, 53002 Pardubice

Hospodaření se svěřeným majetkem kraje

Podíl

Správa a údržba silnic Pardubického kraje, Doubravice 98, 53353 Pardubice

Způsob ochrany nemovitosti

Nejsou evidovány žádné způsoby ochrany.

Seznam BPEJ

Parcela nemá evidované BPEJ.

Omezení vlastnického práva

Nejsou evidována žádná omezení.

Jiné zápisy

Nejsou evidovány žádné jiné zápisy.

Řízení, v rámci kterých byl k nemovitosti zapsán cenový údaj

Nemovitost je v územním obvodu, kde státní správu katastru nemovitostí ČR vykonává [Katastrální úřad pro Pardubický kraj, Katastrální pracoviště Pardubice](#)

Zobrazené údaje mají informativní charakter. Platnost dat k 02.08.2022 07:00.

Informace o pozemku

Parcelní číslo:	302/4
Obec:	Srch [575682]
Katastrální území:	Srch [753076]
Číslo LV:	96
Výměra [m ²]:	63
Typ parcely:	Parcela katastru nemovitostí
Mapový list:	
Určení výměry:	Graficky nebo v digitalizované mapě
Způsob využití:	silnice
Druh pozemku:	ostatní plocha



Vlastníci, jiní oprávnění

Vlastnické právo

Podíl

Pardubický kraj, Komenského náměstí 125, Pardubice-Staré Město, 53002 Pardubice

Hospodaření se svěřeným majetkem kraje

Podíl

Správa a údržba silnic Pardubického kraje, Doubravice 98, 53353 Pardubice

Způsob ochrany nemovitosti

Nejsou evidovány žádné způsoby ochrany.

Seznam BPEJ

Parcela nemá evidované BPEJ.

Omezení vlastnického práva

Typ

Věcné břemeno (podle listiny)

Jiné zápisy

Nejsou evidovány žádné jiné zápisy.

✚ Řízení, v rámci kterých byl k nemovitosti zapsán cenový údaj

Nemovitost je v územním obvodu, kde státní správu katastru nemovitostí ČR vykonává [Katastrální úřad pro Pardubický kraj, Katastrální pracoviště Pardubice](#)

Zobrazené údaje mají informativní charakter. Platnost dat k 02.08.2022 07:00.

Informace o pozemku

Parcelní číslo:	523/1
Obec:	Srch [575682]
Katastrální území:	Srch [753076]
Číslo LV:	96
Výměra [m ²]:	7954
Typ parcely:	Parcela katastru nemovitostí
Mapový list:	
Určení výměry:	Graficky nebo v digitalizované mapě
Způsob využití:	silnice
Druh pozemku:	ostatní plocha



Vlastníci, jiní oprávnění

Vlastnické právo

Podíl

Pardubický kraj, Komenského náměstí 125, Pardubice-Staré Město, 53002 Pardubice

Hospodaření se **svěřeným majetkem kraje**

Podíl

Správa a údržba silnic Pardubického kraje, Doubravice 98, 53353 Pardubice

Způsob ochrany nemovitosti

Nejsou evidovány žádné způsoby ochrany.

Seznam BPEJ

Parcela nemá evidované BPEJ.

Omezení vlastnického práva

Typ

Věcné břemeno (podle listiny)

Jiné zápisy

Nejsou evidovány žádné jiné zápisy.

✓ Řízení, v rámci kterých byl k nemovitosti zapsán cenový údaj

Nemovitost je v územním obvodu, kde státní správu katastru nemovitostí ČR vykonává [Katastrální úřad pro Pardubický kraj, Katastrální pracoviště Pardubice](#)

Zobrazené údaje mají informativní charakter. Platnost dat k 02.08.2022 07:00.

Informace o pozemku

Parcelní číslo:	279/28
Obec:	Srch [575682]
Katastrální území:	Srch [753076]
Číslo LV:	584
Výměra [m ²]:	339
Typ parcely:	Parcela katastru nemovitostí
Mapový list:	
Určení výměry:	Graficky nebo v digitalizované mapě
Způsob využití:	manipulační plocha
Druh pozemku:	ostatní plocha



Vlastníci, jiní oprávnění

Vlastnické právo

Podíl

CYKLOMAX, spol.s.r.o., Bělohorská 659/198, Břevnov, 16900 Praha 6

Způsob ochrany nemovitosti

Nejsou evidovány žádné způsoby ochrany.

Seznam BPEJ

Parcela nemá evidované BPEJ.

Omezení vlastnického práva

Typ

Věcné břemeno (podle listiny)

Zástavní právo smluvní

Jiné zápisy

Typ

Závazek neumožnit zápis nového zást. práva namísto starého

Závazek nezajistit zást. pr. ve výhodnějším pořadí nový dluh

Závazek zástavního věřitele nepožádat o výmaz zástav. práva

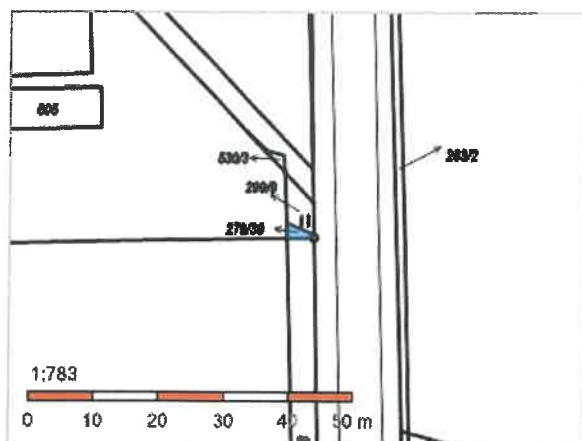
Řízení, v rámci kterých byl k nemovitosti zapsán cenový údaj

Nemovitost je v územním obvodu, kde státní správu katastru nemovitostí ČR vykonává [Katastrální úřad pro Pardubický kraj, Katastrální pracoviště Pardubice](#)

Zobrazené údaje mají informativní charakter. Platnost dat k 02.08.2022 07:00.

Informace o pozemku

Parcelní číslo:	279/39
Obec:	Srch [575682]
Katastrální území:	Srch [753076]
Číslo LV:	943
Výměra [m ²]:	6
Typ parcely:	Parcela katastru nemovitostí
Mapový list:	
Určení výměry:	Ze souřadnic v S-JTSK
Způsob využití:	manipulační plocha
Druh pozemku:	ostatní plocha



Vlastníci, jiní oprávnění

Vlastnické právo

Podíl

Vatpor CZ spol. s r.o., Pardubická 440, 53352 Srch

Způsob ochrany nemovitosti

Nejsou evidovány žádné způsoby ochrany.

Seznam BPEJ

Parcela nemá evidované BPEJ.

Omezení vlastnického práva

Typ

Zákaz zcizení

Zástavní právo smluvní

Jiné zápisy

Typ

Závazek neumožnit zápis nového zást. práva namísto starého

Závazek nezajistit zást. pr. ve výhodnějším pořadí nový dluh

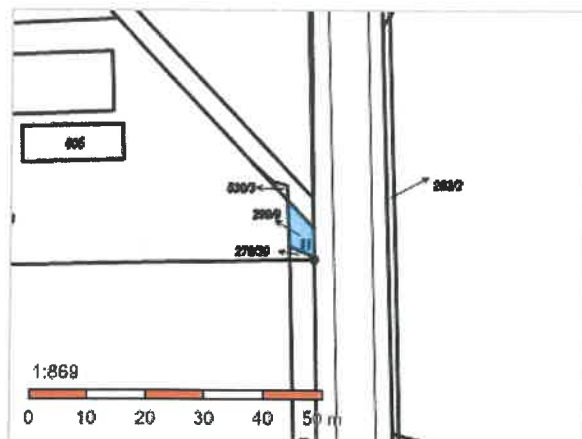
✓ Řízení, v rámci kterých byl k nemovitosti zapsán cenový údaj

Nemovitost je v územním obvodu, kde státní správu katastru nemovitostí ČR vykonává [Katastrální úřad pro Pardubický kraj, Katastrální pracoviště Pardubice](#)

Zobrazené údaje mají informativní charakter. Platnost dat k 02.08.2022 07:00.

Informace o pozemku

Parcelní číslo: [299/9](#)
Obec: [Srch \[575682\]](#)
Katastrální území: [Srch \[753076\]](#)
Číslo LV: [943](#)
Výměra [m²]: 27
Typ parcely: Parcela katastru nemovitostí
Mapový list:
Určení výměry: Graficky nebo v digitalizované mapě
Druh pozemku: trvalý travní porost



Vlastníci, jiní oprávnění

Vlastnické právo

Podíl

Vatpor CZ spol. s r.o., Pardubická 440, 53352 Srch

Způsob ochrany nemovitosti

Název

zemědělský půdní fond

Seznam BPEJ

BPEJ Výměra

[32110](#) 27

Omezení vlastnického práva

Typ

Zákaz zcizení

Zástavní právo smluvní

Jiné zápisy

Typ

Závazek neumožnit zápis nového zást. práva namísto starého



Závazek nezajistit zást. pr. ve výhodnějším pořadí nový dluh

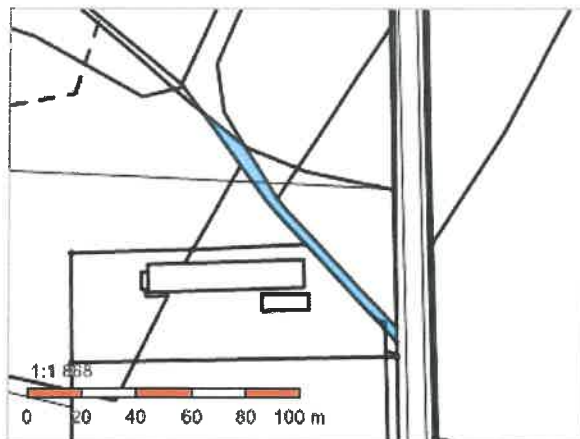
✓ Řízení, v rámci kterých byl k nemovitosti zapsán cenový údaj

Nemovitost je v územním obvodu, kde státní správu katastru nemovitostí ČR vykonává [Katastrální úřad pro Pardubický kraj, Katastrální pracoviště Pardubice](#)

Zobrazené údaje mají informativní charakter. Platnost dat k 02.08.2022 07:00.

Informace o pozemku

Parcelní číslo: [530/2](#) 
Obec: [Srch \[575682\]](#) 
Katastrální území: [Srch \[753076\]](#)
Číslo LV: [10001](#)
Výměra [m²]: 373
Typ parcely: Parcela katastru nemovitostí
Mapový list:
Určení výměry: Graficky nebo v digitalizované mapě
Druh pozemku: trvalý travní porost



Vlastníci, jiní oprávnění

Vlastnické právo

Podíl

Obec Srch, Pardubická 100, 53352 Srch

Způsob ochrany nemovitosti

Název

zemědělský půdní fond

Seznam BPEJ

BPEJ Výměra

[32312](#)  167

[32110](#)  206


Omezení vlastnického práva

Nejsou evidována žádná omezení.

Jiné zápisy



Nejsou evidovány žádné jiné zápisy.

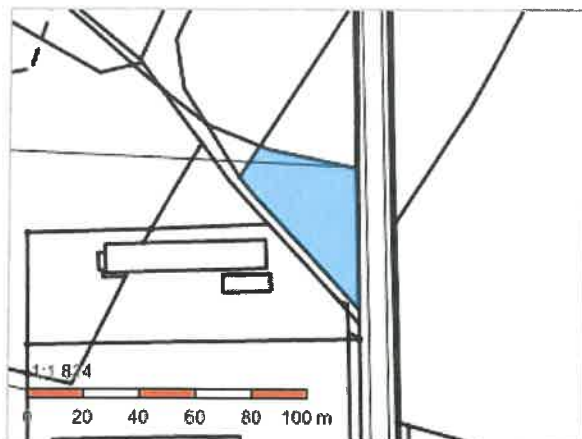
 Řízení, v rámci kterých byl k nemovitosti zapsán cenový údaj

Nemovitost je v územním obvodu, kde státní správu katastru nemovitostí ČR vykonává [Katastrální úřad pro Pardubický kraj, Katastrální pracoviště Pardubice](#) 

Zobrazené údaje mají informativní charakter. Platnost dat k 02.08.2022 07:00.

Informace o pozemku

Parcelní číslo: [284/1](#) 
Obec: [Srch \[575682\]](#) 
Katastrální území: [Srch \[753076\]](#)
Číslo LV: [300](#)
Výměra [m²]: 1302
Typ parcely: Parcela katastru nemovitostí
Mapový list:
Určení výměry: Graficky nebo v digitalizované mapě
Druh pozemku: trvalý travní porost



Vlastníci, jiní oprávnění

Vlastnické právo

Podíl

Panchártek Leoš, Pohránovská 500, 53352 Srch

Způsob ochrany nemovitosti

Název

zemědělský půdní fond

Seznam BPEJ

BPEJ Výměra

[32110](#)  490

[32312](#)  812

Omezení vlastnického práva


Typ

Věcné břemeno (podle listiny)

Jiné zápisy

Nejsou evidovány žádné jiné zápisy.

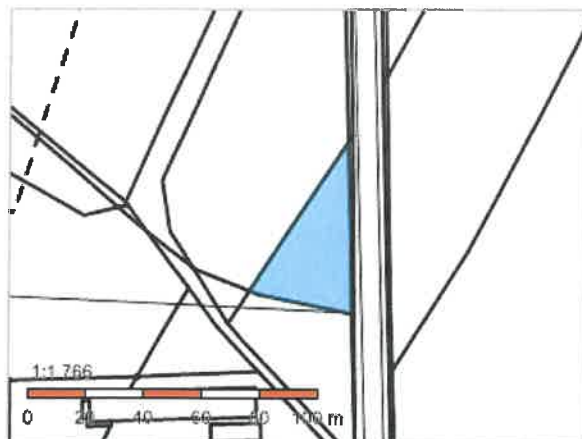
 Řízení, v rámci kterých byl k nemovitosti zapsán cenový údaj

Nemovitost je v územním obvodu, kde státní správu katastru nemovitostí ČR vykonává [Katastrální úřad pro Pardubický kraj, Katastrální pracoviště Pardubice](#) 

Zobrazené údaje mají informativní charakter. Platnost dat k 02.08.2022 07:00.

Informace o pozemku

Parcelní číslo: [284/2](#)
Obec: [Srch \[575682\]](#)
Katastrální území: [Srch \[753076\]](#)
Číslo LV: [10001](#)
Výměra [m²]: 1053
Typ parcely: Parcela katastru nemovitostí
Mapový list:
Určení výměry: Graficky nebo v digitalizované mapě
Druh pozemku: orná půda



Vlastníci, jiní oprávnění

Vlastnické právo

Podíl

Obec Srch, Pardubická 100, 53352 Srch

Způsob ochrany nemovitosti

Název

zemědělský půdní fond

Seznam BPEJ

BPEJ Výměra

[32312](#) 1053

Omezení vlastnického práva

Nejsou evidována žádná omezení.

Jiné zápisy

Nejsou evidovány žádné jiné zápisy.

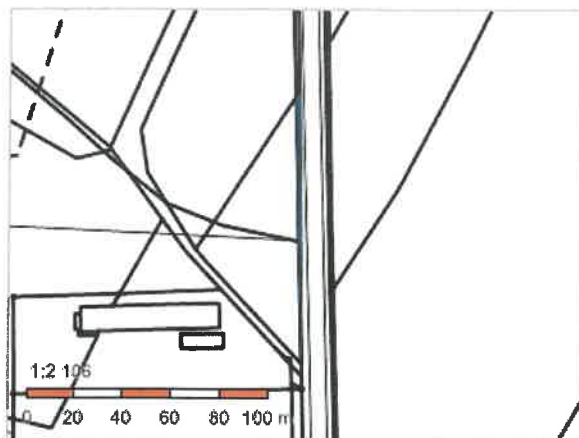
☞ Řízení, v rámci kterých byl k nemovitosti zapsán cenový údaj

Nemovitost je v územním obvodu, kde státní správu katastru nemovitostí ČR vykonává [Katastrální úřad pro Pardubický kraj](#), [Katastrální pracoviště Pardubice](#)

Zobrazené údaje mají informativní charakter. Platnost dat k 02.08.2022 07:00.

Informace o pozemku

Parcelní číslo:	523/15
Obec:	Srch [575682]
Katastrální území:	Srch [753076]
Číslo LV:	96
Výměra [m ²]:	86
Typ parcely:	Parcela katastru nemovitostí
Mapový list:	
Určení výměry:	Graficky nebo v digitalizované mapě
Způsob využití:	silnice
Druh pozemku:	ostatní plocha



Vlastníci, jiní oprávnění

Vlastnické právo	Podíl
Pardubický kraj, Komenského náměstí 125, Pardubice-Staré Město, 53002 Pardubice	
Hospodaření se svěřeným majetkem kraje	Podíl
Správa a údržba silnic Pardubického kraje, Doubravice 98, 53353 Pardubice	

Způsob ochrany nemovitosti

Nejsou evidovány žádné způsoby ochrany.

Seznam BPEJ

Parcela nemá evidované BPEJ.

Omezení vlastnického práva

Typ
Věcné břemeno (podle listiny)

Jiné zápisy



Nejsou evidovány žádné jiné zápisy.

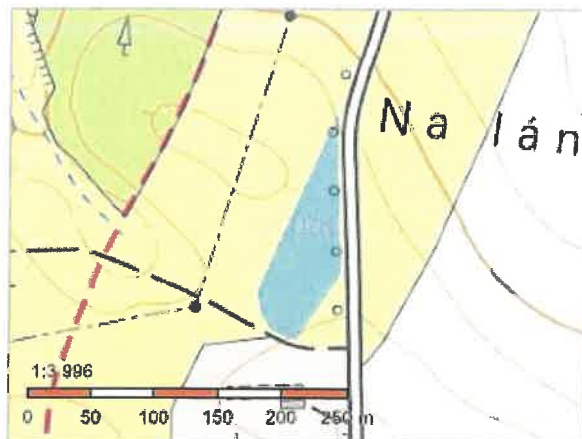
➤ Řízení, v rámci kterých byl k nemovitosti zapsán cenový údaj

Nemovitost je v územním obvodu, kde státní správu katastru nemovitostí ČR vykonává [Katastrální úřad pro Pardubický kraj, Katastrální pracoviště Pardubice](#)

Zobrazené údaje mají informativní charakter. Platnost dat k 02.08.2022 07:00.

Informace o pozemku

Parcelní číslo: [286/1](#) 
Obec: [Srch \[575682\]](#) 
Katastrální území: [Srch \[753076\]](#)
Číslo LV: [64](#)
Výměra [m²]: 5586
Typ parcely: Parcela katastru nemovitostí
Mapový list:
Určení výměry: Graficky nebo v digitalizované mapě
Druh pozemku: orná půda



Vlastníci, jiní oprávnění

Vlastnické právo

Podíl

Šafář Pavel Ing., U Vodárny 6, 53352 Srch

Způsob ochrany nemovitosti

Název

zemědělský půdní fond

Seznam BPEJ

BPEJ Výměra

[32312](#)  5586


Omezení vlastnického práva

Nejsou evidována žádná omezení.

Jiné zápisy

Nejsou evidovány žádné jiné zápisy.

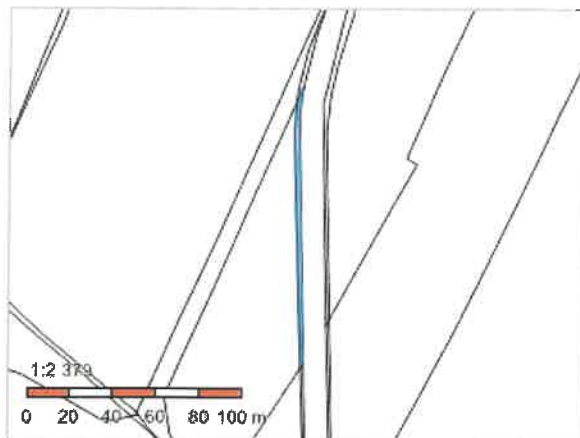
 Řízení, v rámci kterých byl k nemovitosti zapsán cenový údaj

Nemovitost je v územním obvodu, kde státní správu katastru nemovitostí ČR vykonává [Katastrální úřad pro Pardubický kraj, Katastrální pracoviště Pardubice](#) 

Zobrazené údaje mají informativní charakter. Platnost dat k 02.08.2022 07:00.

Informace o pozemku

Parcelní číslo:	523/16
Obec:	Srch [575682]
Katastrální území:	Srch [753076]
Číslo LV:	64
Výměra [m ²]:	259
Typ parcely:	Parcela katastru nemovitostí
Mapový list:	
Určení výměry:	Graficky nebo v digitalizované mapě
Způsob využití:	silnice
Druh pozemku:	ostatní plocha



Vlastníci, jiní oprávnění

Vlastnické právo

Podíl

Šafář Pavel Ing., U Vodárny 6, 53352 Srch

Způsob ochrany nemovitosti

Nejsou evidovány žádné způsoby ochrany.

Seznam BPEJ

Parcela nemá evidované BPEJ.

Omezení vlastnického práva

Nejsou evidována žádná omezení.

Jiné zápisy

Nejsou evidovány žádné jiné zápisy.

➤ Řízení, v rámci kterých byl k nemovitosti zapsán cenový údaj

Nemovitost je v územním obvodu, kde státní správu katastru nemovitostí ČR vykonává [Katastrální úřad pro Pardubický kraj, Katastrální pracoviště Pardubice](#)

Zobrazené údaje mají informativní charakter. Platnost dat k 02.08.2022 07:00.

Informace o pozemku

Parcelní číslo: [277/2](#)
Obec: [Srch \[575682\]](#)
Katastrální území: [Srch \[753076\]](#)
Číslo LV: [10001](#)
Výměra [m²]: 65
Typ parcely: Parcela katastru nemovitostí
Mapový list:
Určení výměry: Ze souřadnic v S-JTSK
Druh pozemku: orná půda



Vlastníci, jiní oprávnění

Vlastnické právo

Podíl

Obec Srch, Pardubická 100, 53352 Srch

Způsob ochrany nemovitosti

Název

zemědělský půdní fond

Seznam BPEJ

BPEJ Výměra

[32110](#) 65

Omezení vlastnického práva

Nejsou evidována žádná omezení.

Jiné zápisy

Nejsou evidovány žádné jiné zápisy.

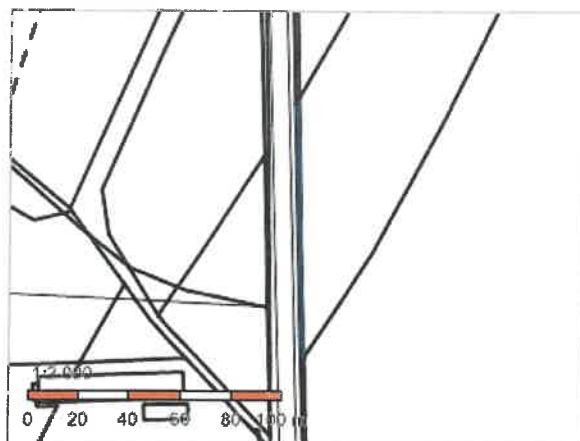
✳ Řízení, v rámci kterých byl k nemovitosti zapsán cenový údaj

Nemovitost je v územním obvodu, kde státní správu katastru nemovitostí ČR vykonává [Katastrální úřad pro Pardubický kraj, Katastrální pracoviště Pardubice](#)

Zobrazené údaje mají informativní charakter. Platnost dat k 02.08.2022 09:00.

Informace o pozemku

Parcelní číslo:	285/2
Obec:	Srch [575682]
Katastrální území:	Srch [753076]
Číslo LV:	96
Výměra [m ²]:	122
Typ parcely:	Parcela katastru nemovitostí
Mapový list:	
Určení výměry:	Graficky nebo v digitalizované mapě
Způsob využití:	silnice
Druh pozemku:	ostatní plocha



Vlastníci, jiní oprávnění

Vlastnické právo	Podíl
Pardubický kraj, Komenského náměstí 125, Pardubice-Staré Město, 53002 Pardubice	
Hospodaření se svěřeným majetkem kraje	Podíl
Správa a údržba silnic Pardubického kraje, Doubravice 98, 53353 Pardubice	

Způsob ochrany nemovitosti

Nejsou evidovány žádné způsoby ochrany.

Seznam BPEJ

Parcela nemá evidované BPEJ.

Omezení vlastnického práva

Nejsou evidována žádná omezení.

Jiné zápisy

Nejsou evidovány žádné jiné zápisy.

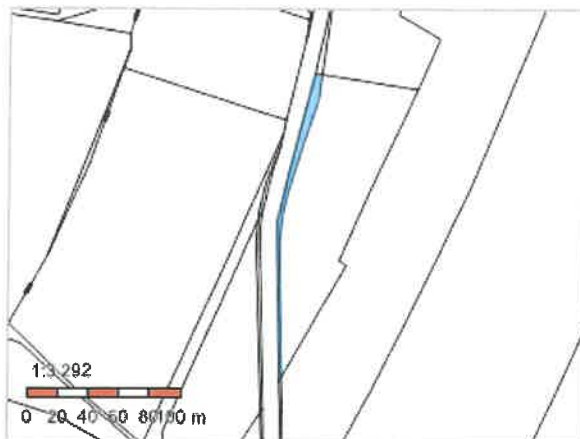
 Řízení, v rámci kterých byl k nemovitosti zapsán cenový údaj

Nemovitost je v územním obvodu, kde státní správu katastru nemovitostí ČR vykonává [Katastrální úřad pro Pardubický kraj, Katastrální pracoviště Pardubice](#)

Zobrazené údaje mají informativní charakter. Platnost dat k 02.08.2022 09:00.

Informace o pozemku

Parcelní číslo:	287/3
Obec:	Srch [575682]
Katastrální území:	Srch [753076]
Číslo LV:	96
Výměra [m ²]:	567
Typ parcely:	Parcela katastru nemovitostí
Mapový list:	
Určení výměry:	Graficky nebo v digitalizované mapě
Způsob využití:	silnice
Druh pozemku:	ostatní plocha



Vlastníci, jiní oprávnění

Vlastnické právo	Podíl
Pardubický kraj, Komenského náměstí 125, Pardubice-Staré Město, 53002 Pardubice	
Hospodaření se svěřeným majetkem kraje	Podíl
Správa a údržba silnic Pardubického kraje, Doubravice 98, 53353 Pardubice	

Způsob ochrany nemovitosti

Nejsou evidovány žádné způsoby ochrany.

Seznam BPEJ

Parcela nemá evidované BPEJ.

Omezení vlastnického práva

Nejsou evidována žádná omezení.

Jiné zápisy

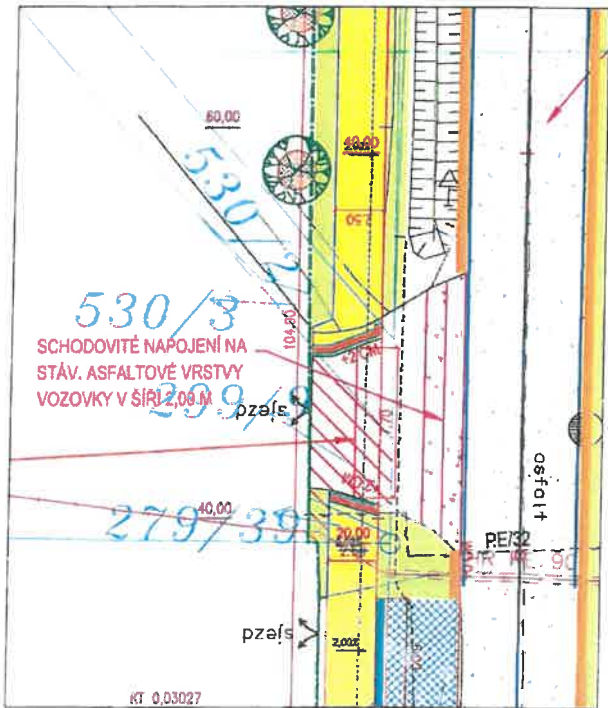
Nejsou evidovány žádné jiné zápisy.

📌 Řízení, v rámci kterých byl k nemovitosti zapsán cenový údaj

Nemovitost je v územním obvodu, kde státní správu katastru nemovitostí ČR vykonává [Katastrální úřad pro Pardubický kraj, Katastrální pracoviště Pardubice](#)

Zobrazené údaje mají informativní charakter. Platnost dat k 02.08.2022 09:00.

SITUACE STAVBY - M 1:250



LEGENDA NOVÝ STAV - SO 101,102 - CHODNÍKY :

	CHODNÍK - BET. DLAŽBA SKLADEBNÁ TL. 60 MM - PŘÍRODNÍ		HRANA ASF. KRYTÍ - BEZ OBRUBY
	CHODNÍKOVÝ PŘEJEZD - DL. SKLADEBNÁ TL. 80 MM - PŘÍRODNÍ		NEZPEVNĚNÁ KRAJNICE
	VAROVNÉ A SIG.PÁSY - DLAŽBA HMATNÁ - ČERVENÁ TL. 60 MM		BET. CHOD. OBRUBA PODSÁDKA + 60 MM
	BET. SIL. OBRUBA PODSÁDKA + 120 MM		BET. CHOD. OBRUBA PODSÁDKA + 0 MM
	BET. SIL. OBRUBA PODSÁDKA + 20 MM		BET. VODÍČÍ PÁSEK 500/250/100
	BET. SIL. OBRUBA PODSÁDKA + 0 MM		
	BET. SIL. OBRUBA PŘECHODOVÁ		

Souhlasím s tím, aby došlo v k.ú. Srch :
- k lineárnímu záboru na poz.p.č.279/39 v ploše 6,00 m
- k lineárnímu záboru na poz.p.č.299/9 v ploše 27,00 m2 a odrněl pozemku ze ZPF

Souhlasím s tím, aby došlo v k.ú. Srch :

- k lineárnímu záboru na poz.p.č.279/39 v ploše 6,00 m

- k lineárnímu záboru na poz.p.č.299/9 v ploše 27,00 m2 a odrněl pozemku ze ZPF

6.10.2022


Datum

Valpor CZ spol. s r.o.,

Pardubická 440

53352 Srch


KATASTRÁLNÍ MAPA - M 1:500



LEGENDA:

	KATASTRÁLNÍ MAPA
	Č.P. PARC.DOT. STAVBOU
	ZÁBOR TRVALÝ

Generální projektant:



PRODIN A.S.
K VÁPENCI 2745
530 02 PARDUBICE
www.prodin.cz
DIČ: CZ25292161
IČO: 25292161

Zpracovatel dílčí části dokumentace:

Souřadnicový systém S-JTSK, Výškový systém Bpv

Vypracoval:	Zodp. projektant:	Kontroloval:
Jana Fürstlová	Jana Fürstlová	Ing. Michal Hornýš
Kraj:	Tržbový úsek/Obec:	
Pardubický	Srch	
Investor:		
Obec Srch, Pardubická 100, Srch 533 32		
Ákce:		

VJEZDOVÁ BRÁNA A CHODNÍK U III/0373

V SRCHU

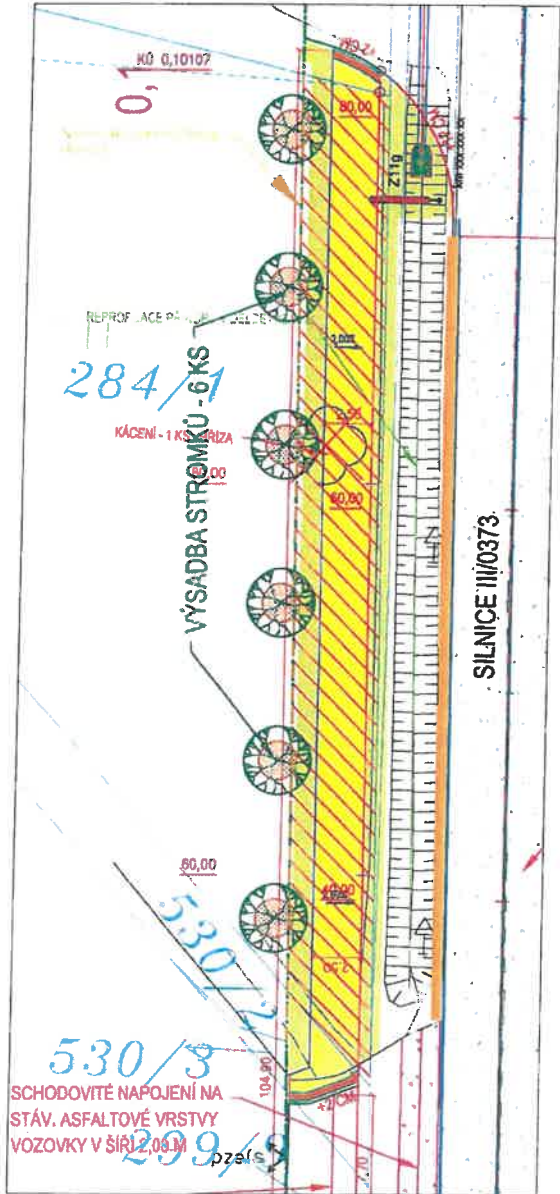


Formát	7A4
Datum	09/2021
Účel	DUSP
Č. zakázky	3110-21-021
Změna	Č. kopie
Měřítko	1:500
Část dokumentace	Č. výkresu

Obsah výkresu

SITUACE - ZÁBOR PARC.Č.279/39, 299/9 - Valpor CZ spol.s.r.o

SITUACE STAVBY - M 1:250




LEGENDA NOVÝ STAV - SO 101,102 - CHODNÍKY :

	CHODNÍK - BET. DLAŽBA SKLADEBNÁ TL. 60 MM - PŘÍRODNÍ		HRANA ASF. KRYTU - BEZ OBRUBY
	CHODNÍKOVÝ PŘEJEZD - DL. SKLADEBNÁ TL. 80 MM - PŘÍRODNÍ		NEZPEVNĚNÁ KRAJNICE
	VAROVNÉ A SIG.PÁSY - DLAŽBA HMATNÁ - ČERVENÁ TL. 60 MM		BET. CHOD. OBRUBA PODSÁDKA + 60 MM
	BET. SIL. OBRUBA PODSÁDKA + 120 MM		BET. CHOD. OBRUBA PODSÁDKA + 0 MM
	BET. SIL. OBRUBA PODSÁDKA + 20 MM		BET. VODÍČÍ PÁSEK 500/250/100
	BET. SIL. OBRUBA PODSÁDKA + 0 MM		
	BET. SIL. OBRUBA PŘECHODOVÁ		

Souhlasím se stavebním záměrem, umístěním a realizací stavby „Vjezdová brána a chodník u III/0373 v Srchu“, který se dotýká pozemku v k. ú. Srch na poz.p.č. 284/1 za účelem vydání společného izoformního a stavebního povolení a to: dotčený pozemek p.č.284/1 - oříje k výstavbě nového příslupového chodníku. Chodník bude uložen do chodníkových betonových obrub. Chodníky jsou navrženy s krytím dlažebním z betonových dlažeb. Dále je navržena výsadba 6 ks stromů. Souhlasím s kácením 1 ks st. stromu - bříza bělokorá a s náhradní výsadbou 6 ks stromů.

Souhlasím s tím, aby došlo v k.ú. Srch :
k trvalému záboru na poz.p.č.284/1 v ploše 215,00 m² a oříje části pozemku ze ZPF
6.10.2022
Datum
Panchártek Leoš
Pohránská 500
533 52 Srch


KATASTRÁLNÍ MAPA - M 1:500



LEGENDA:

	KATASTRÁLNÍ MAPA
	Č.P. PARC.DOT. STAVBOU
	ZÁBOR TRVALÝ

Generální projektant:



PRODIN A.S.
K VÁPENEC 2745
530 02 PAROUBICE
WWW.PRODIN.CZ
DIČ: CZ25292161
IČO: 25292161

Zpracovatel dílčí části dokumentace:

Vypracoval:	Jana Förstlová	Zodp. projektant:	Jana Förstlová	Kontroloval:	Ing. Michal Hornýš
Kraj:	Středočeský kraj	Tratbový úsek/Obec:	Srch		
Investor:	Obec Srch, Pardubická 100, Srch 533 32				
Akte:					

Souřadnicový systém S-JTSK, Výškový systém Bpv

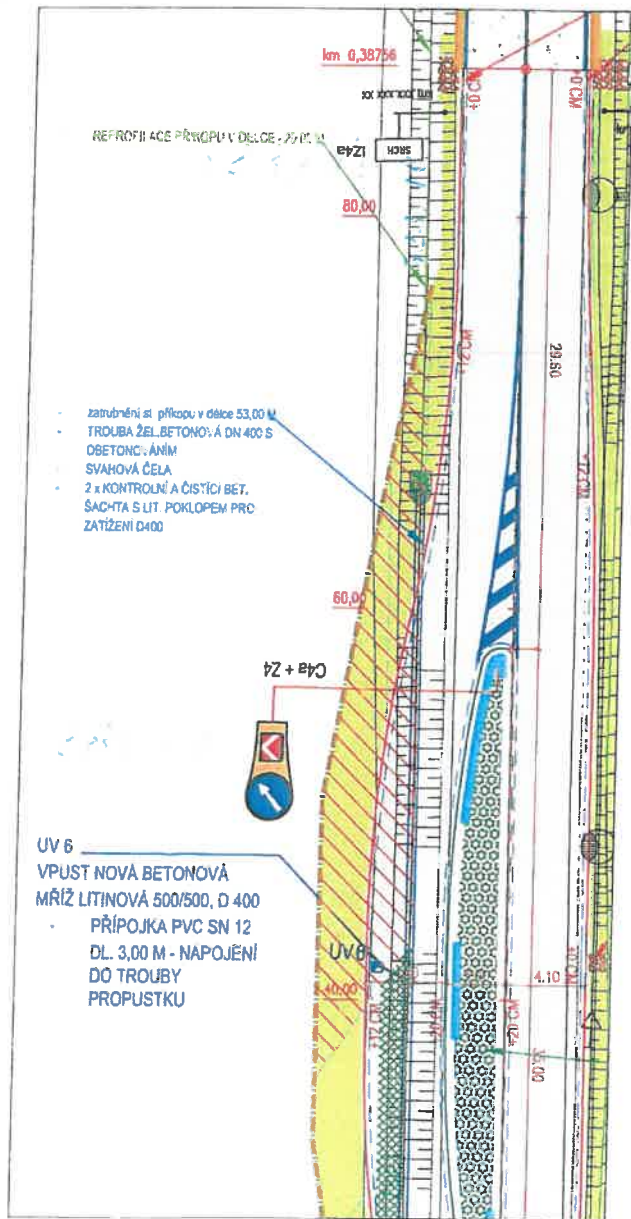


Formát:	7A4
Datum:	09/2022
Účel:	DUSP
Č. zakázky:	3110-21-021
Změna:	1 kopia
NEFÍKO:	
1:500	
Číslo dokumentace:	
Č. výkresu:	







VJEZDOVÁ BRÁNA A CHODNÍK U III/0373
V SRCHU

Obsah výkresu:
SITUACE - ZÁBOR PAR.Č.284/1 - PANCHÁRTEK

KATASTRÁLNÍ MAPA - M 1:500



LEGENDA NOVÝ STAV - SO 102 - VJEZDOVÁ BRÁNA :

	VOZOVKA - PLNÁ KONSTRUKCE	HRANA ASF. KRYTY - BEZ OBRUBY
	VOZOVKA - ASF. SOUVRSTVÍ - NADVÝŠENÍ + 40 MM	NEZPEVNĚNÁ KRAJNICE
	ŽÚL. SIL. OBRUBA PODSÁDKA + 180 MM	ODLÁŽENÍ SVAHU PŘÍKOPU
	BET. SIL. OBRUBA PODSÁDKA + 120 MM	ZPEVNĚNÍ - ŽÚL. KOSTKA DROBNÁ DO BET. LŮŽE
	BET. SIL. OBRUBA PODSÁDKA + 0 MM	DVOULINKA KOSTKA DROBNÁ
	BET. SIL. OBRUBA PŘECHODOVÁ	ZATRUJBNĚNÍ - PROPLUSTEK


Souhlasím se slavnostním záměrem, umístěním a realizací stavby „Vjazdovské brána a chodník u III/0373 v Srtchu“, který se dotkne pozemků v k. v. k. Srtch na poz.p.č. 286/1, 523/16 za účelem vydání společného územního a slavnostního prohlášení a to:

– přidělení pozemek p.č.286/1, 523/16 – je navržená vjazdovská brána jako bezpečnostního prvku pro zpomalení rychlosti při vjezdu do obce Srtch. V rámci láhota dojde v místě stávajícího příkopu k jeho zrušení a výstavby podélného propustníku s vtokovým a výtokovým tělem se zesílenou hranou. Dojde k rozptýlení slavnostního příkopu pro ztlámení odbočení a odtok vod.

Souhlasím s tím, aby došlo v k.ú. Svrch:

- k trvalému zaboru na poz.p.č.2863/1 v ploše 66,00 m2 a odnětí pozemku ze ZPF
- k trvalému zaboru na poz.p.č. 523/18 v ploše 51,00 m2


Šařař Pavel Ing.
U Vodárny 6
53352 Sich



LEGENDA:

KATASTRÁLNÍ MAPA
Č.P. PARC.DOT. STAVBOU
ZÁBOR TRVALÝ

Generální projektant:



PRODIN A.S.
K VÁPENCE 2745
530 02 PAROUŠICE
WWW.PRODIN.CZ
DÍ: CZ25292161
ÍČ: 25292161

Zpracovatel dílčí části dokumentace:

Ing. Jana Förstlová	Zodp. projektant	Ing. Michal Hornýš
Kraj:		Tratě/úsek/úsec:
Pardubický		Srčh
Investor:		
Obec Srch, Pardubický 100, Srch 533 32		
Akte:		

Souřadnicový systém S-JTSK, Výškový systém Bav



VJEZDOVÁ BRÁNA A CHODNÍK U IIII/0373 V SRCHU		Formát 7A4
		Datum 09/2022
		Účel DÚSP
		Č. zakázky 3110-21-021
		Změna [kópie
		Měřítko 1:500
Obzrah výřezu SITUACE - ZÁBOR - PARC.Č.286/1, 523/16- ŠAFÁŘ		Část dokumentace [výřezu



KUPAX011X2PS

**Krajský úřad
Pardubického kraje
OŽPZ - oddělení integrované prevence**

Váš dopis zn.:

Ze dne: 14. 07. 2022

Číslo jednací: KrÚ 59266/2022/OŽPZ/MU

Spisová značka: SpKrÚ 58311/2022/OŽPZ/2

Vyřizuje: Ing. Hana Murphy

Telefon: 466026413

E-mail: hana.murphy@pardubickykraj.cz

Datum: 21. 07. 2022

**Prodin a.s.
Martina Řezaninová
K Vápence 2745
530 02 Pardubice**

Vyjádření podle ust. § 23 odst. 3 zákona č. 100/2001 Sb.

Krajský úřad Pardubického kraje, jako příslušný úřad podle ustanovení § 23 odst. 4 zákona č. 100/2001 Sb., o posuzování vlivů na životní prostředí a o změně některých souvisejících zákonů (zákon o posuzování vlivů na životní prostředí), ve znění pozdějších předpisů (dále také „zákon“ a „příslušný úřad“), obdržel dne 15. 7. 2022 od společnosti Prodin a.s., K Vápence 2745, 530 02 Pardubice, IČ 25292161, žádost o vyjádření k projektové dokumentaci záměru

Vjezdová brána a chodník u III/0373 v Srchu

podle výše uvedeného zákona.

Investorem záměru je Obec Srch, Pardubická 100, 533 52 Srch, IČ: 00274283.

Umístění: k. ú. Srch.

Přílohou žádosti byla projektová dokumentace pro společné územní a stavební řízení, zpracovaná společností Prodin, a.s. v červenci 2022.

Záměrem je vybudování vjezdové brány do obce Srch ze směru příjezdu od silnice I/37 nebo obce Stéblová. Dále se jedná o vybudování chodníku a místa pro přecházení podél silnice III/0373. Chodník a vjezdová brána včetně adaptační zóny budou nasvětleny.

Příslušný úřad podle ust. § 23 odst. 3 zákona sděluje, že záměr

nebude posuzován podle zákona.

Odůvodnění:

Zákon v ust. § 1 odst. 2 stanoví, že posuzování vlivů na životní prostředí podléhají záměry, jejichž provedení by mohlo závažně ovlivnit životní prostředí. Výše uvedený záměr není záměrem podle § 3 písm. a) zákona, protože není uveden v příloze č. 1 k zákonu a na jeho posuzování se nevztahují ustanovení zákona o posuzování vlivů na životní prostředí. Příslušný úřad není dotčeným orgánem v následujících řízeních.

Ing. Martin Vlasák
vedoucí odboru
v z. Ing. Jiří Kučera
vedoucí oddělení integrované prevence

Informace o datové zprávě		ID zprávy:	1063572230
Odesílatel			
Název	Pardubický kraj, Komenského náměstí 125, 53002 Pardubice, CZ		
ID schránky	z28bwu9	Typ schránky	OVM
Příjemce			
Název	PRODIN a.s., K Vápence 2745, 53002 Pardubice, CZ		
ID schránky	wrjftqq	Dodáno	21.7.2022 10:15:40
		Doručeno	21.7.2022 10:20:48
Obecné informace			
Věc	Vyjádření - 58311		
Zmocnění	/ §	odstavec	písmeno
Naše č.j.	KrÚ 59266/2022		
Naše sp.zn.	SpKrÚ 58311/2022 OŽPZ OIP		
Vaše č.j.			
Vaše sp.zn.			
K rukám			
Do vl.rukou	<input type="checkbox"/>	Zakázat doruč.fikcí	<input type="checkbox"/>
Stav zprávy	zpráva byla doručena přihlášením (zapsán čas doručení)		
Přílohy			
Vyjadreni_58311_001.pdf		248 kb	



KUPAX011YSMS

KRAJSKÝ ÚŘAD
Pardubického kraje
odbor životního prostředí a zemědělství

Naše značka: 60434/2022/OŽPZ/Zi
Spisová značka: 58301/2022/OŽPZ
Vyřizuje: Mgr. M. Zíková
Telefon: 466 026 423
E-mail: marketa.zikova@pardubickykraj.cz
Vyhотовeno: v Pardubicích 26. 7. 2022

PRODIN a. s.
(DS)

Záměr: „Vjezdová brána a chodník u III/0373 v Srchu“ – stanovisko

Krajskému úřadu Pardubického kraje (dále též OOP) byla dne 15. 7. 2022 doručena žádost o vydání stanoviska dle ustanovení § 45i odst. 1 zákona č. 114/1992 Sb., o ochraně přírody a krajiny, ve znění pozdějších předpisů (dále jen zákon), k záměru „Vjezdová brána a chodník u III/0373 v Srchu“.

V předmětné věci vydává Krajský úřad Pardubického kraje jako orgán příslušný dle ustanovení § 77a odst. 4 písm. o) zákona toto stanovisko:

Předložený záměr **nemůže mít samostatně ani ve spojení s jinými záměry a koncepcemi významný vliv** na vymezené ptačí oblasti ani na evropsky významné lokality.

Odůvodnění:

Předmětem záměru je vybudování vjezdové brány do obce Srch ze směru příjezdu od silnice I/37 nebo obce Stěblová. Dále se jedná o vybudování chodníku a místa pro přecházení u silnice III/0373. Chodník a vjezdová brána včetně adaptační zóny budou nasvětleny.

Podkladem pro vydání tohoto stanoviska jsou:

Žádost žadatele obsahující popis a mapový zakres záměru.

Nařízení vlády - národní seznam evropsky významných lokalit, v platném znění, včetně karet lokalit.

Souhrny doporučených opatření pro evropsky významné lokality a ptačí oblasti, v platném znění.

Nařízení vlády, kterými byly vyhlášeny ptačí oblasti v aktuálním rozsahu.

Aktuální vrstva mapování biotopů od Agentury ochrany přírody a krajiny ČR.

Náhled do nálezkové databáze Agentury ochrany přírody a krajiny ČR ze dne vydání tohoto stanoviska.

Náhled do databáze EIA/SEA ke dni vydání tohoto stanoviska.

Záměr je dle názoru Krajského úřadu možné považovat za takový, jehož realizace a provoz nemohou mít významný negativní vliv na širší okolí. Potencionální negativní vliv záměru (záběr nezastavěné půdy, znečištění, hluk) je tedy pouze lokální, omezený pouze na místo realizace záměru a jeho blízké okolí (maximálně desítky metrů).

Nejbližší (cca 1,07 km) evropsky významná lokalita je lokalita U Pohránovského rybníka. Předmětem ochrany je zde druh lesák rumělkový (*Cucujus cinnaberinus*). Nejbližší (cca 4,2 km a více) ptačí oblast je Bohdanečský rybník. Předmětem ochrany je zde chřástal kropenatý (*Porzana porzana*) a jeho biotop. Ohrožení těchto lokalit spočívá zejména v přímém rušení předmětů ochrany; poškozování jejich biotopů – míst pro rozmnožování, zimování či hibernaci; ničení či poškozování přírodních stanovišť, migračních koridorů apod. Vzhledem k charakteru záměru, charakteru předpokládaných nežádoucích vlivů (potenciální znečištění a hluk), ploše ovlivněné možnými negativními vlivy (maximálně desítky metrů), považuje OOP uvedené za dostatečné pro to, aby mohl být vyloučen významný negativní vliv záměru na evropsky významné lokality a ptačí oblasti.

Krajský úřad nemá v současné době žádné informace (ze své činnosti, nebo z dalších dostupných zdrojů – např. územní plány, informační systémy EIA/SEA apod.) o přípravě či realizaci takových zá-

měrů či koncepcí, které by (dle své charakteristiky či svým provedením či provozem) mohly mít ve spojení s předmětným záměrem významný negativní vliv na předměty ochrany nebo celistvost evropsky významných lokalit nebo ptačích oblastí.

Krajský úřad Pardubického kraje posoudil záměr, jeho umístění a rozsah a dospěl k závěru, že výše uvedený záměr nemůže mít významný vliv na vymezené ptačí oblasti ani evropsky významné lokality, jak ve svém stanovisku uvádí.

Toto stanovisko je platné výhradně pro rozsah záměru, který byl předmětem tohoto stanoviska; jakékoliv doplnění je v takovém případě nutné vnímat jako změnu záměru a je nutné je opětovně ke stanovisku dle § 45i odst. 1 zákona předložit příslušným orgánům ochrany přírody.

Toto stanovisko nenahrazuje stanoviska, vyjádření či rozhodnutí, vydávaná podle ustanovení jiných paragrafů zákona č. 114/1992 Sb., o ochraně přírody a krajiny, nebo jiných zákonů.

Otisk úředního razítka

Ing. Martin Vlasák
vedoucí odboru
v zastoupení RNDr. Vladimír Vrána

Informace o datové zprávě		ID zprávy: 1065179398	
Odesílatel			
Název	Pardubický kraj, Komenského náměstí 125, 53002 Pardubice, CZ		
ID schránky	z28bwu9	Typ schránky	OVN
Příjemce			
Název	PRODIN a.s., K Vápence 2745, 53002 Pardubice, CZ		
ID schránky	wrjftqq	Dodáno	26.7.2022 13:12:55
		Doručeno	26.7.2022 13:13:53
Obecné informace			
Věc	Stanovisko dle § 45i - vjezdová brána a chodník Srch		
Zmocnění	/ §	odstavec	písmeno
Naše č.j.	KrÚ 60434/2022		
Naše sp.zn.	SpKrÚ 58301/2022 OŽPZ OOP		
Vaše č.j.			
Vaše sp.zn.			
K rukám			
Do vl.rukou	<input type="checkbox"/>	Zakázat doruč.fikcí	<input type="checkbox"/>
Stav zprávy	zpráva byla doručena přihlášením (zapsán čas doručení)		
Přílohy			
Srch_brana_chodnik_60434.pdf			264 kb

MAGISTRÁT MĚSTA PARDUBIC

ODBOR HLAVNÍHO ARCHITEKTA
ODDĚLENÍ ÚZEMNÍHO PLÁNOVÁNÍ



Štrossova 44, Pardubice 53021

Sp. zn.: OHA/84146/2022/Zr

Č.j.: MmP 95563/2022

Vyřizuje: K. Zárubová

337.02 / S.5

Pardubice, dne 12.8.2022

Vypraveno dne: 12.8.2022



500BX01XB60R

Obec Srch
Pardubická č.p. 100
Srch
533 52 Staré Hradiště u Pardubic

ZÁVAZNÉ STANOVISKO

orgánu územního plánování

Magistrát města Pardubice, Odbor hlavního architekta, Oddělení územního plánování, jako orgán územního plánování (dále také jen „úřad územního plánování“) příslušný podle ustanovení § 6 odst. 1 písm. e) zákona č. 183/2006 Sb., o územním plánování a stavebním řádu (stavební zákon), ve znění pozdějších předpisů (dále jen "stavební zákon") a podle ustanovení § 149 zákona č. 500/2004 Sb., správní řád, ve znění pozdějších předpisů, žádost, kterou dne 15.7.2022 podala:

**Obec Srch, IČO 00274283, Pardubická č.p. 100, Srch, 533 52 Staré Hradiště u Pardubic,
kterou zastupuje PRODIN a.s., IČO 25292161, K Vápence č.p. 2745, Pardubice V-Zelené
Předměstí, 530 02 Pardubice 2**

ve věci projektové dokumentace:

„Vjezdová brána a chodník u III/0373 v Srchu “

kterou zpracovala Jana Förstlová, s datem zpracování 09/2022, pod č. zakázky 3110-21-021

na pozemcích parc. č. 523/21, 523/18, 523/22, 523/1, 523/15, 523/16, 278/6, 278/11, 597, 280/2, 302/4, 279/28, 279/39, 299/9, 530/2, 284/1, 284/2, 286/1, 277/2, 285/2, 287/3 v katastrálním území Srch

**přezkoumal podle ustanovení § 96b odst. 3 stavebního zákona z hlediska souladu s politikou
územního rozvoje, s územně plánovací dokumentací a z hlediska uplatňování cílů a úkolů územního
plánování a vydává toto závazné stanovisko:**

Záměr dle předložené projektové dokumentace „Vjezdová brána a chodník u III/0373 v Srchu “ na pozemcích parc. č. 523/21, 523/18, 523/22, 523/1, 523/15, 523/16, 278/6, 278/11, 597, 280/2, 302/4, 279/28, 279/39, 299/9, 530/2, 284/1, 284/2, 286/1, 277/2, 285/2, 287/3 v katastrálním území Srch je:

PŘÍPUSTNÝ

Závazné stanovisko platí 2 roky od jeho vydání.

Odůvodnění:

Záměr dle předložené projektové dokumentace řeší stavbu chodníku a vjezdové brány do obce Srch. Povaha záměru naplňuje ustanovení § 2 odst. 1 písm. a) stavebního zákona – umístěním chodníku a vjezdové brány se mění prostorové uspořádání řešeného území. Předložený záměr je změnou v území. Úřad územního plánování posuzuje vliv této změny v území z hledisek uvedených v ustanovení § 96b odst. 3 stavebního zákona a vydává toto závazné stanovisko.

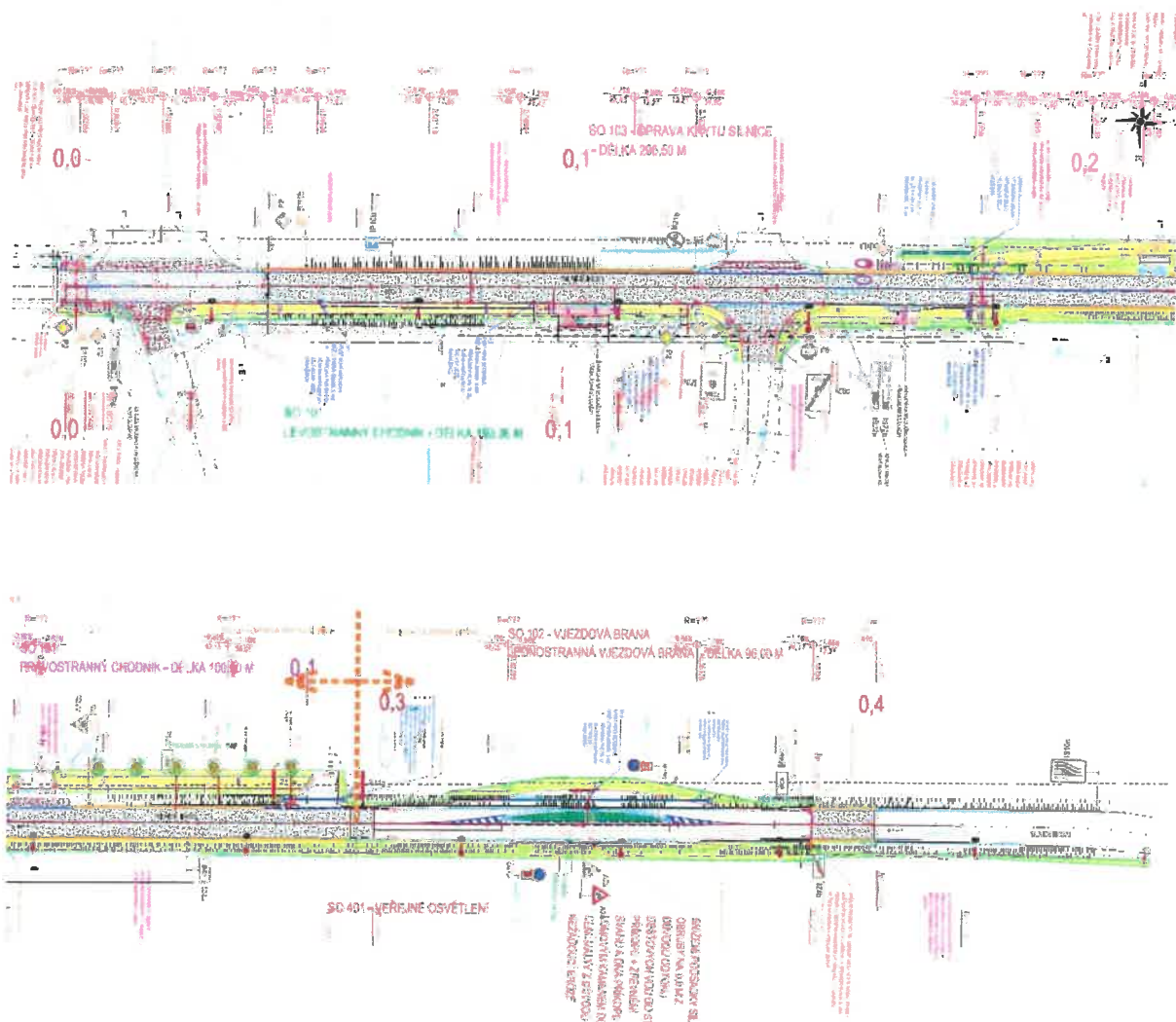
Popis projektové dokumentace:

Předložená projektová dokumentace řeší na pozemcích parc. č. 523/21, 523/18, 523/22, 523/1, 523/15, 523/16, 278/6, 278/11, 597, 280/2, 302/4, 279/28, 279/39, 299/9, 530/2, 284/1, 284/2, 286/1, 277/2, 285/2, 287/3 v katastrálním území Srch vybudování vjezdové brány do obce Srch ze směru příjezdu od silnice I/37 nebo obce Stěblová. Dále se jedná o vybudování chodníku a místa pro přecházení podél silnice III/0373. Chodník a vjezdová brána včetně adaptační zóny budou nasvětleny.

Je navržena rekonstrukce a doplnění svislého dop.značení a doplnění vodorovného dopravní značení odpovídající provedeným úpravám.

Je navržena výsadba stromů a stávající zelené ploch dotčené stavbou budou uvedeny do původního stavu.

Obr. – koordinační situace

**1. Soulad projektové dokumentace z hlediska politiky územního rozvoje**

Záměr dle předložené projektové dokumentace byl posouzen z hlediska platné politiky územního rozvoje; žádná omezení z tohoto dokumentu pro tento záměr nevyplynou.

2. Soulad projektové dokumentace z hlediska územně plánovací dokumentace

Zásady územního rozvoje Pardubického kraje

Záměr dle předložené projektové dokumentace byl posouzen z hlediska platných zásad územního rozvoje; žádná omezení z tohoto dokumentu pro tento záměr nevyplynou.

Územní plán

Záměr dle předložené projektové dokumentace je umístěn na pozemcích parc. č. 523/21, 523/18, 523/22, 523/1, 523/15, 523/16, 278/6, 278/11, 597, 280/2, 302/4, 279/28, 279/39, 299/9, 530/2, 284/1, 284/2, 286/1, 277/2, 285/2, 287/3 v katastrálním území Srch, které se dle Územního plánu Srch (dále také jen „územní plán“) nacházejí v zastavěném či zastavitelném území v plochách **DS – dopravní infrastruktura - silniční**, **ZS – zeleň soukromá a vyhrazená** a **ZO - zeleň ochranná a izolační** a dále v nezastavěném území v **ploše NZ – plochy zemědělské**. Ve všech těchto plochách jsou uvedeny stavby infrastruktury jako přípustné, resp. nejsou uvedeny mezi stavbami nepřipustnými.

Z výše uvedeného vyplývá, že záměr stavby chodníku a vjezdové brány s doprovodnými stavbami dle předložené projektové dokumentace je v souladu s Územním plánem Srch.

Regulační plán

Pro předmětné území není zpracován regulační plán; v Zásadách územního rozvoje Pardubického kraje či územním plánu není stanovena podmínka pro jeho zpracování.

3. Soulad projektové dokumentace z hlediska uplatňování cílů a úkolů územního plánování

V souladu s požadavky ustanovení § 96b odst. 3 stavebního zákona byl záměr dle předložené projektové dokumentace zkoumán též z hlediska uplatňování relevantních cílů a úkolů územního plánování stanovených v ustanoveních § 18 a § 19 stavebního zákona.

Především bylo sledováno, zda je umístění stavby a její řešení v souladu s urbanistickými, architektonickými a estetickými požadavky na využívání a prostorové uspořádání území a zda je umístění stavby v souladu s charakterem území.

Chodník se umísťuje souběžně s tělesem komunikace. Vjezdová brána bude přispívat bezpečnému provozu v obci. Stavby veřejné infrastruktury obecně znamenají pro obce přínos a zkvalitňují život místních občanů. Naplňují tak požadavky § 18 a 19 stavebního zákona.

Záměr dle předložené projektové dokumentace je v souladu z hlediska uplatňování cílů a úkolů územního plánování stanovených v § 18 a § 19 stavebního zákona.

Vydání závazného stanoviska není ve smyslu § 96b odst. 4 stavebního zákona překážkou vydání závazného stanoviska týkajícího se jiného záměru v daném území.

Závazné stanovisko platí ve smyslu § 96b odst. 5 stavebního zákona 2 roky ode dne jeho vydání, nestanoví-li úřad územního plánování v odůvodněných případech lhůtu delší, nejdéle však 3 roky.

Platnost závazného stanoviska nelze ve smyslu § 96b odst. 6 stavebního zákona prodloužit, pokud se změnily podmínky v území.

Závazné stanovisko nepozbývá platnosti:

- bylo-li na základě žádosti podané v době jeho platnosti vydáno územní rozhodnutí, společné povolení nebo jiné obdobné rozhodnutí podle jiného zákona a toto rozhodnutí nabylo právní moci,
- byla-li na základě návrhu veřejnoprávní smlouvy nahrazující územní rozhodnutí nebo společné povolení podaného v době jeho platnosti uzavřena veřejnoprávní smlouva a tato veřejnoprávní smlouva nabyla účinnosti, nebo
- nabyl-li právních účinků územní souhlas nebo společný územní souhlas anebo souhlas s provedením ohlášeného stavebního záměru vydaný k oznámení stavebního záměru učiněného v době platnosti závazného stanoviska.

Závazné stanovisko není ve smyslu § 149 odst. 1 správního řádu samostatným rozhodnutím, a tudíž se proti němu nelze samostatně odvolat.

Podklady pro vydání závazného stanoviska:

- Projektová dokumentace „Vjezdová brána a chodník u III/0373 v Srchu“;
- Politika územního rozvoje České republiky, ve znění Aktualizací č. 1-5, závazná od 1. 9. 2021;

- Zásady územního rozvoje Pardubického kraje po aktualizaci č. 3, které nabyly účinnosti dne 12. 9. 2020;
- Územní plán Srch, který nabyl účinnosti dne 6.7.2014;
- Územně analytické podklady ORP Pardubice, ve znění 5. aktualizace vydané v prosinci 2020;
- Zákon č. 183/2006 Sb., o územním plánování a stavebním řádu (stavební zákon), ve znění pozdějších předpisů;
- Zákon č. 500/2004 Sb., správní řád, ve znění pozdějších předpisů;
- Vyhláška č. 500/2006 Sb., o územně analytických podkladech, územně plánovací dokumentaci a způsobu evidence územně plánovací činnosti, ve znění pozdějších předpisů;
- Vyhláška č. 501/2006 Sb., o obecných požadavcích na využívání území, ve znění pozdějších předpisů;
- Závazná stanoviska orgánů územního plánování – příklady s komentářem. MMR ČR, Praha 2018;

Ing. Kamila Zárubová
referent odboru hlavního architekta
Odbor hlavního architekta Magistrátu města Pardubic

Obdrží:


1. PRODIN a.s., IDDS: wrjftqq

Informace o datové zprávě		ID zprávy: 1071515123	
Odesílatel			
Název	Statutární město Pardubice, Pernštýnské náměstí 1, 53002 Pardubice, CZ		
ID schránky	ukzbx4z	Typ schránky	OVM
Příjemce			
Název	PRODIN a.s., K Vápence 2745, 53002 Pardubice, CZ		
ID schránky	wrijftqq	Dodáno	15.8.2022 07:10:33
		Doručeno	15.8.2022 07:53:51
Obecné informace			
Věc	závazné stanovisko OÚP OHA: Vjezdová brána a chodník u III/0373 v Srchu		
Zmocnění	/ §	odstavec	písmeno
Naše č.j.	MmP 95563/2022		
Naše sp.zn.	SZ_MMP 84146/2022		
Vaše č.j.			
Vaše sp.zn.			
K rukám			
Do vl.rukou	<input type="checkbox"/>	Zakázat doruč.fikcí	<input type="checkbox"/>
Stav zprávy	zpráva byla doručena přihlášením (zapsán čas doručení)		
Přílohy			
2022-84146.pdf		289 kb	



Pardubice

Magistrát města Pardubic
Odbor životního prostředí – Oddělení vodního hospodářství
Štrossova 44, 530 21 Pardubice



S00BX01XR6WJ

Číslo jednací: OŽP/VOD/84149/2022/Mo
Počet listů: 1
Vyřizuje: Štěpánka Morávková
Telefon: +420 466 859 775
E-mail: stepanka.moravkova@mmp.cz
Datum: 6. 9. 2022

PRODIN a.s.
K Vápence 2745
Pardubice
530 02

Společné vyjádření odboru životního prostředí ke stavbě:

„Vjezdová brána a chodník u III/0373 v Srchu“

Místo stavby: k. ú. Srch, p. p. č.: 523/21, 523/18, 523/22, 278/6, 597, 278/11, 280/2, 302/4, 523/1, 279/28, 279/39, 299/9, 530/2, 284/1, 284/2, 523/15, 286/1, 523/16, 277/2, 285/2, 287/3

Stavebník: Obec Srch, Pardubická 100, 533 32 Srch

Popis stavby:

Jedná se o vybudování vjezdové brány do obce Srch ze směru příjezdu od silnice I/37 nebo obce Stéblová. Dále se jedná o vybudování chodníku a místa pro přecházení podél silnice III/0373. Celá stavba je členěna na 5 stavebních objektů:

- SO 101 – chodníky
- SO 102 – vjezdová brána
- SO 103 – oprava krytu silnice
- SO 104 – veřejné osvětlení
- SO 105 – sadové a terénní úpravy

Oddělení odpadů a ovzduší:

Z hlediska nakládání s odpady podle § 146 odst. 3 zákona č. 541/2020 Sb., o odpadech je uvedená akce možná. S odpady, které vzniknou v průběhu stavby, je nutno nakládat v souladu s ustanoveními zákona č. 541/2020 Sb., o odpadech a předpisy souvisejícími.

Upozornění pro stavebníka:

1. Odpady je možné předat do vlastnictví pouze osobě oprávněné k jejich převzetí podle § 13 odst. 2 zákona č. 541/2020 Sb., o odpadech.
2. Před zahájením stavebních prací je třeba mít zajištěno předání stavebních a demoličních odpadů do zařízení určeného pro nakládání s odpady písemnou smlouvou (§ 15 odst. 2 písm. c).
3. Ve smlouvě s dodavatelem stavby musí být jednoznačně stanoveno, který právní subjekt bude původcem odpadů, které při stavbě vzniknou.
4. Dodavatel stavby vytvoří v rámci staveniště podmínky pro třídění a shromažďování jednotlivých druhů odpadů v souladu se stávajícími předpisy v oblasti odpadového hospodářství.
5. O vznikajících odpadech v průběhu stavby a způsobu jejich odstranění nebo využití bude vedena odpovídající evidence.
6. V rámci závěrečné kontrolní prohlídky stavby budou předloženy doklady o způsobu odstranění nebo využití vzniklých odpadů.

Z hlediska ochrany ovzduší není třeba závazné stanovisko podle § 11 odst. 3 zákona č. 201/2012 Sb., o ochraně ovzduší.

Ing. Aleš Myška

Oddělení ochrany přírody:

Z hlediska zákona č. 114/1992 Sb., o ochraně přírody a krajiny (dále jen zákon č. 114/1992 Sb.), se záměr nedotkne zájmů ochrany přírody, jejich zvláště chráněných částí, ani zvláště chráněných druhů rostlin a živočichů, ani prvků územního systému ekologické stability, podle ustanovení zákona č. 114/1992 Sb., je stavba možná.

Informace pro stavebníka:

1. V případě stavebních prací v blízkosti stávajících dřevin rostoucích mimo les musí být prováděny tak, aby tyto dřeviny nebyly poškozeny včetně kořenového systému, minimálně 2,5 m od paty kmene stromů v souladu s ČSN DIN 83 90 61 Ochrana stromů, porostů a ploch pro vegetaci při stavebních činnostech. Zároveň podle této normy musí být provedena ochrana kmene stromů po dobu stavby (např. bedněním kmene minimálně do výšky 2 m),
2. v případě nezbytně nutného kácení dřevin rostoucích mimo les věc konzultujte na příslušném obecním úřadě,
3. na nezbytné ořezání dřevin není nutné vydávat rozhodnutí, ale musí být provedeno odbornou firmou v místě rozvětvení, aby nedošlo k poškození dřeviny, které může být sankcionováno podle výše uvedeného zákona č. 114/1992 Sb.,

Z hlediska ochrany lesa podle zákona č. 289/1995 Sb., o lesích, je stavba možná.

Ing. František Meduna

Z pohledu zákona č. 334/1992 Sb., o ochraně zemědělského půdního fondu, ve znění pozdějších předpisů, je nutný souhlas s odnětím zemědělské půdy ze zemědělského půdního fondu.

Ing. Jana Horáková

Oddělení vodního hospodářství:

Z vodoprávního hlediska podle ustanovení § 18 zák. č. 254/2001 Sb. – o vodách a o změně některých zákonů (vodní zákon) ve znění pozdějších předpisů, je výše uvedená stavba možná.

Štěpánka Morávková

Toto vyjádření nenahrazuje povolení ani souhlas, není rozhodnutím podle správního řádu, a proto nelze proti němu podat odvolání. Odbor životního prostředí si vyhrazuje možnost změnit toto vyjádření, vyjdou-li ve věci najevo nové okolnosti, které by mohly mít vliv na zájmy ochrany životního prostředí.

Ing. Miroslav Míča
vedoucí odboru

Otto Sigmund
v zastoupení


otisk úředního razítka

Informace o datové zprávě		ID zprávy: 1079419274	
Odesílatel			
Název	Statutární město Pardubice, Pernštýnské náměstí 1, 53002 Pardubice, CZ		
ID schránky	ukzbx4z	Typ schránky	OVM
Příjemce			
Název	PRODIN a.s., K Vápence 2745, 53002 Pardubice, CZ		
ID schránky	wrjftqq	Dodáno	6.9.2022 10:09:22
		Doručeno	6.9.2022 10:13:14
Obecné informace			
Věc	společné vyjádření OŽP - vjezdová brána a chodník u II/0373 v Srchu		
Zmocnění	/ §	odstavec	písmeno
Naše č.j.	MmP 84149/2022		
Naše sp.zn.			
Vaše č.j.			
Vaše sp.zn.			
K rukám			
Do vl.rukou	<input type="checkbox"/>	Zakázat doruč.fikcí	<input type="checkbox"/>
Stav zprávy	zpráva byla doručena přihlášením (zapsán čas doručení)		
Přílohy			
Vjezdova_brana_84149.pdf		179 kb	



Pardubice

Magistrát města Pardubic
Odbor životního prostředí | Oddělení ochrany přírody
Štrossova 44, 530 21 Pardubice



č. jednací: MmP/134969/2022/JH
spisová značka: MmP/88638/2022
č. evidence: 255/22
počet listů/příloh: 2/1

vyřizuje: Ing. Jana Horáková
telefon: 466 859 211
e-mail: jana.horakova@mmp.cz

Dle rozdělovníku

datum: 14. 11. 2022

ZÁVAZNÉ STANOVISKO SOUHLAS S ODNĚTÍM PŮDY ZE ZEMĚDĚLSKÉHO PŮDNÍHO FONDU

Magistrát města Pardubic, odbor životního prostředí, orgán ochrany zemědělského půdního fondu (dále jen „MmP OŽP“), jako příslušný orgán státní správy ochrany zemědělského půdního fondu podle § 13 odst. 1 a 15 písm. j) zákona č. 334/1992 Sb., o ochraně zemědělského půdního fondu, ve znění pozdějších předpisů (dále jen „zákon o ochraně ZPF“), jako věcně a místně příslušný správní orgán podle ustanovení § 11 odst. 1 písm. b) zákona č. 500/2004 Sb., správní řád, ve znění pozdějších předpisů (dále jen „správní řád“), a jako pověřený obecní úřad podle ustanovení § 61 odst. 1 zákona č. 128/2000 Sb., o obcích (obecní zřízení), ve znění pozdějších předpisů, na základě žádosti o vydání souhlasu s trvalým odnětím zemědělské půdy ze zemědělského půdního fondu, o který požádala **Obec Srch**, IČO: 00274283, se sídlem Pardubická 100, 533 52 Srch, kterou zastupuje na základě písemné plné moci společnost **PRODIN, a.s.**, IČO: 25292161, se sídlem K Vápence 2745, 530 02 Pardubice, konkrétně pověřená **Martina Řezaninová** (dále jen „žadatel“), podle ustanovení § 9 odst. 8 zákona o ochraně ZPF a ve smyslu ustanovení § 149 odst. 1 správního řádu

- I. Vydává souhlas s trvalým odnětím půdy ze zemědělského půdního fondu, o celkové výměře 422 m², za účelem realizace akce „Vjezdová brána a chodník u III/0373 v Srchu“ na p.p.č. 299/9, 530/2, 284/1, 284/2, 286/1 k.ú. Srch.

Katastrální území	Parcelní číslo	Druh pozemku	Kód BPEJ	Třída ochrany	Odnímaná výměra	Účel odnětí
Srch	299/9	trvalý travní porost	3.21.10	IV.	27 m ²	vjezdová brána a chodník
	530/2		3.21.10	IV.	22 m ²	
	284/1		3.21.10	IV.	125 m ²	
	284/1		3.23.12	IV.	90 m ²	
	284/2	orná půda	3.23.12	IV.	92 m ²	
	286/1		3.23.12	IV.	66 m ²	

- II. Stanovuje tyto podmínky nezbytné k zajištění ochrany zemědělského půdního fondu (dále jen „ZPF“):

- 1) Zábor bude trvale – viditelně vyznačen v terénu a bude zajištěno nepřekročení jeho hranic. V případě překročení odnímané výměry bude požádáno o doplnění tohoto souhlasu.
- 2) Před zahájením stavby bude provedena skrývka kulturních vrstev půdy, a to ornice v mocnosti min. 15 cm a podorniči v mocnosti min. 5 cm (celkový objem skrývky je cca 63 m³ a 21 m³). Skrytá zemina bude po dobu výstavby deponována na pozemcích investora, na částech nedotčených výstavbou. Deponie bude zabezpečena proti zcizení a pravidelně ošetřována proti zaplevelení a degradaci. Po skončení stavebních prací bude zemina rovnoměrně rozprostřena na nezastavěné

části pozemků parc. č. 299/9, 530/2, 284/1, 284/2, 286/1 k.ú. Srch.

- 1) Povinný k platbě odvodů (tj. žadatel) je povinen orgánu ochrany ZPF příslušnému k rozhodnutí o odvodech a orgánu ochrany ZPF, který vydal souhlas s odnětím, v daném případě MmP OŽP
- a) doručit kopii pravomocného rozhodnutí stavebního úřadu, pro které je souhlas s odnětím podkladem a to do 6 měsíců ode dne jeho platnosti,**
- b) písemně oznámit zahájení realizace záměru a to nejpozději 15 dnů před jejím zahájením (formulář jako příloha č. 1 tohoto stanoviska).**

Za trvalý zábor zemědělské půdy o celkové výměře 422 m² pro realizaci vjezdové brány a chodníku, se stanovuje žadateli povinnost zaplatit odvod v orientační výši 7 662,60 Kč. Výše odvodu je, podle § 9 odst. 9 zákona o ochraně ZPF, pouze orientační a bude upřesněna v samostatném rozhodnutí o odvodu

V případě, že žadatel předloží doklad správního orgánu příslušného dle zákona č. 13/1997 Sb., o pozemních komunikacích, v platném znění, o zařazení předmětné komunikace, vč. jejích součástí a příslušenství, do kategorie „místní komunikace“, bude tak splněna podmínka ustanovení § 11a odst. 1 písm. b) zákona o ochraně ZPF a příslušný orgán ochrany zemědělského půdního fondu v řízení o odvodech příslušnou část řízení ukončí.

Odůvodnění:

Magistrát města Pardubic, odbor životního prostředí obdržel dne 19. 10. 2022 od žadatele, kterým je obec Srch, IČO: 00274283, se sídlem Pardubická 100, 533 52 Srch, kterou zastupuje na základě písemné plné moci společnost PRODIN, a.s., IČO: 25292161, se sídlem K Vápence 2745, 530 02 Pardubice, konkrétně pověřená Martina Řezaninová, žádost o souhlas k trvalému odnětí půdy ze zemědělského půdního fondu ve smyslu postupů daných ustanovením § 9 zákona o ochraně ZPF, a to pro výstavbu vjezdové brány a chodníku, trvalý zábor o celkové výměře 422 m² zemědělské půdy, části pozemků p.č. 299/9, 530/2, 284/1, 284/2, 286/1, vedených jako ZPF, v katastrálním území Srch.

MmP OŽP, v souladu s ustanovením § 9 odst. 8 zákona o ochraně ZPF, posoudil žádost i její přílohy a shledal, že žádost obsahuje všechny potřebné podklady pro vydání souhlasu.

Žádost obsahovala tyto přílohy dle ustanovení § 9 odst. 6 zákona o ochraně ZPF:

- údaje o nemovitosti
- zakres záboru do situace vynětí ze ZPF
- informaci o bilanci skrývky kulturních vrstev půdy
- informaci, v jakém následném řízení má být souhlas s odnětím ze ZPF podkladem
- písemná plná moc k zastupování
- výpočet odvodu za odnětí ze ZPF
- údaje o protierozních opatřeních
- souhlasy vlastníků pozemků, jež nejsou žadateli

Při posouzení otázky, zda umístění stavby není v rozporu se základními zásadami ochrany zemědělského půdního fondu, vyplývajících z ustanovení § 4 zákona o ochraně ZPF, dospěl orgán ochrany ZPF k závěru, že odnětí zemědělské půdy pro nezemědělské účely je možné. Dotčená půda je zařazena do IV. třídy ochrany dle vyhlášky MŽP č. 48/2011 Sb., o stanovení tříd ochrany, v platném znění.

Ve výroku tohoto závazného stanoviska MmP OŽP vymezil rozsah trvalého odnětí ze ZPF plynoucí z podkladů žádosti. Dále MmP OŽP stanovil podmínky nezbytné k zajištění ochrany ZPF. Všechny podmínky (viditelné označení záboru a další povinnosti žadatele), uvedené ve výroku tohoto stanoviska, směřují k zajištění ochrany ZPF a při jejich dodržení nebude mít stavba významný negativní vliv na

ostatní ZPF.

Vzhledem k tomu, že se nejedná o stavbu, pro níž se dle ustanovení § 11a odst. 1 zákona o ochraně ZPF nestanovují odvody, vymezil MmP OŽP též, v jaké orientační výši bude předepsán odvod za trvale odnímanou půdu ze ZPF.

MmP OŽP stanovil orientačně výši odvodu takto:

- dle přílohy k zákonu – sazebník odvodů za odnětí půdy ze zemědělského půdního fondu, část A a část B – Faktory životního prostředí, které budou negativně ovlivněny odnětím půdy ze zemědělského půdního fondu,
- dle vyhlášky č. 48/2011 Sb., o stanovení tříd ochrany, které se stanovují pomocí bonitovaných půdně ekologických jednotek (BPEJ),
- dle přílohy č. 4 vyhlášky č. 441/2013 Sb., o provedení zákona o oceňování majetku a o změně některých zákonů, ve znění pozdějších předpisů, (oceňovací vyhláška).

<i>Parcelní číslo</i>	<i>Kód BPEJ</i>	<i>Třída ochrany</i>	<i>Základní hodnotový ukazatel ZP v Kč za 1 m²</i>	<i>Odnímaná výměra v m²</i>
299/9	3.21.10	V.	5,70	27
530/2	3.21.10	V.	5,70	22
284/1	3.21.10	V.	5,70	125
284/1	3.23.12	V.	6,30	90
284/2	3.23.12	V.	6,30	92
286/1	3.23.12	V.	6,30	66

Dále byla pro stavbu stanovena výše odvodu dle příslušnosti k BPEJ. Základní hodnotový ukazatel byl vynásoben 1, neboť nebyl zjištěn dotčený faktor životního prostředí. Výsledek tohoto násobení byl dále vynásoben koeficientem 3 pro V. třídu ochrany zemědělského půdního fondu podle vyhlášky č. 48/2011 Sb., o stanovení tříd ochrany, ve znění vyhlášky č. 150/2013 Sb. Výsledná částka pak byla vynásobena celkovou plochou záboru, tj. 174 m² (pro BPEJ 3.21.10) a 248 m² (pro BPEJ 3.23.12). Výpočet odvodu za odnětí půdy ze ZPF je součástí žádosti o odnětí půdy ze zemědělského půdního fondu.

Vzorec pro výpočet odvodu: $(5,70 \times 1 \times 3 \times 174) + (6,30 \times 1 \times 3 \times 248) = 7\,662,60 \text{ Kč}$

Výše odvodu byla MmP OŽP stanovena na částku **7 662,60 Kč**. Pro stanovenou výši odvodu za trvalé odnětí půdy ze ZPF platí, že je **pouze orientační a jeho konečná výše bude stanovena samostatným rozhodnutím o odvodu.**

V případě, že žadatel předloží **doklad správního orgánu příslušného dle zákona č. 13/1997 Sb., o pozemních komunikacích, v platném znění**, o zařazení předmětné komunikace, vč. jejích součástí a příslušenství, do kategorie „místní komunikace“, bude tak splněna podmínka **ustanovení § 11a odst. 1 písm. b) zákona o ochraně ZPF** a příslušný orgán ochrany zemědělského půdního fondu v řízení o odvodech příslušnou část řízení ukončí.

Souhlas s odnětím ze ZPF bude podkladem pro následné společné územní a stavební řízení. Proto je tento souhlas vydáván formou závazného stanoviska. Souhlas je závazným stanoviskem dle ustanovení § 149 odst. 1 správního řádu a vydává se podle části IV správního řádu. Rozhodnutí dle stavebního zákona, jímž má být dotčen zemědělský půdní fond, nelze vydat, pokud nebyl dán orgánem ochrany ZPF souhlas k jejímu odnětí.

Podle ustanovení § 10 odst. 1 zákona o ochraně ZPF, souhlas k odnětí půdy ze ZPF, vydaný podle § 9 odst. 8 zákona o ochraně ZPF pro záměr vyžadující povolení podle zvláštních právních předpisů, je závaznou součástí rozhodnutí, která budou ve věci vydána. Žadatel je povinen plnit podmínky v něm stanovené ode dne, kdy tato rozhodnutí nabyla právní moci, popřípadě ve lhůtách v nich určených. Platnost vydaného souhlasu je totožná s platností těchto rozhodnutí a prodlužuje se současně s prodloužením jejich platnosti podle zvláštních předpisů.

Podle ustanovení § 10 odst. 2 zákona o ochraně ZPF, orgán ochrany ZPF, který vydal souhlas k odnětí půdy ze ZPF, může na návrh žadatele změnit podmínky a další skutečnosti v něm stanovené při řízení o změně rozhodnutí vydaných podle zvláštních předpisů.

Podle ustanovení § 10 odst. 3 zákona o ochraně ZPF pozbývá tento souhlas s odnětím zemědělské půdy ze zemědělského půdního fondu platnosti uplynutím 3 let ode dne jeho oznámení žadateli, nestal-li se podkladem pro řízení podle zvláštních právních předpisů.

Podle ustanovení § 10 odst. 4 zákona o ochraně ZPF, jedná-li se o trvalé odnětí zemědělské půdy ze ZPF, je podkladem pro zápis změny druhu pozemku v katastru nemovitostí rozhodnutí podle zvláštních právních předpisů.

Souhlas neřeší vlastnické ani užívatelské vztahy k dotčenému pozemku a nenahrazuje vyjádření orgánu státní správy ve vodním a lesním hospodářství a neopravňuje k zahájení stavebních ani přípravných prací.

Poučení:

Tento souhlas je závazným stanoviskem podle správního řádu a není samostatným rozhodnutím ve správním řízení. Proti tomuto stanovisku se nelze samostatně odvolat. Obsah tohoto stanoviska je závazný pro výrokovou část rozhodnutí vydaného podle zvláštních předpisů. Odvolání lze podat až při vydání výše zmíněného rozhodnutí podle zvláštních předpisů.

Ing. Miroslav Míča
vedoucí odboru životního prostředí

Příloha: Oznámení o zahájení realizace záměru

Rozdělovník – obdrží:
PRODIN a.s., K Vápence 2745, 530 02 Pardubice

Magistrát města Pardubic
odbor životního prostředí
Štrossova 44
530 21 PARDUBICE

OZNÁMENÍ ZAHÁJENÍ REALIZACE ZÁMĚRU

dle ust. § 11 odst. 4 písm. b) zákona č.334/1992Sb., o ochraně zemědělského půdního fondu ve znění
pozdějších předpisů

Oznamovatel (povinný k platbě odvodů):

Jméno a příjmení:

Datum narození (IČ) :

Bydliště (sídlo) :

Jako osoba, které svědčí oprávnění k záměru, pro který byl vydán souhlas s odnětím zemědělské půdy
ze ZPF, oznamuji zahájení realizace záměru:

Název stavby:

Katastrální území:

Pozemková parcela č.:

Realizace záměru bude zahájena dne:

Souhlas s odnětím zemědělské půdy ze ZPF byl vydán:

Pod čj.:

dne:

Datum:

Podpis:

Obecní úřad Srch

Č. j. 210/2022..... Sp. zn:

V .Srchu dne 31.8.2022

Z Á V A Z N Ě S T A N O V I S K O

Obecní úřad Srch jako věcně a místně příslušný správní orgán ochrany přírody (OOP) ve smyslu § 61 odst. 1 zákona č. 128/2000 Sb., o obcích, ve znění pozdějších předpisů, a ve smyslu § 76 odst. 1 písm. a) zákona č. 114/1992 Sb., o ochraně přírody a krajiny, ve znění pozdějších předpisů (dále jen „zákon o ochraně přírody“), a ve smyslu ustanovení § 10 a 11 zákona č. 500/2004 Sb., správního řádu, ve znění pozdějších předpisů (dále jen „správní řád“) na základě žádosti firmy **PRODIN a.s., IČO: 252 92 161, se sídlem K Vápence 2745, 530 02 Pardubice, která zastupuje Obec Srch, IČO: 002 74 283, se sídlem Pardubická 100, 533 52 Srch** vydává jako dotčený orgán podle § 4 odst. 2 zákona č. 183/2006 Sb., o územním plánování a stavebním řádu (dále jen „stavební zákon“), s ust. § 149 odst. 1 správního řádu a podle § 8 odst. 6 zákona o ochraně přírody toto

závazné stanovisko:

Obecní úřad Srch souhlasí s pokácením

- **1 ks břízy (dvojkmen)** o obvodu kmenů 0,82 + 0,64 m (měřených ve výšce 130 cm nad zemí) na p.p.č. 284/1 v k.ú. Srch

Kácení výše uvedených dřevin se povoluje **za podmínek:**

1. Kácení je možné realizovat až po vzniku práva provést níže uvedený stavební záměr podle zákona č. 183/2006 Sb. a dále nejdříve 14 dní před skutečným zahájením stavebních prací. Doporučuje se kácení v době vegetačního klidu a to v období mezi 1.11. a 31.3.

pro účely společného územního a stavebního řízení vedeného speciálním silničním úřadem pro stavbu „**Vjezdová brána a chodník u III/0373 v Srchu**“.

II.

Žadateli se podle § 8 odst. 6 a § 9 zákona o ochraně přírody ukládá provedení náhradní výsadby v tomto rozsahu:

- **6 ks** sloupovitých habrů , výsadba bude provedena na p.p.č. 284/1 v k.ú. Srch

Za těchto podmínek:

- Realizace náhradní výsadby bude uskutečněna následně po skácení dřevin, v závěrečné fázi výstavby tak, aby nedošlo k poškození nově vysazených dřevin stavební činností a zároveň v období, které je pro výsadbu dřevin vhodné
- Výsadba nových dřevin bude provedena v souladu se Standardem péče o přírodu a krajinu – Výsadba stromů (SPPK A02 001:2013), úplné znění na www.standardy.nature.cz, který zpracovala Agentura ochrany přírody a krajiny ČR
- Veškeré listnaté stromy , které budou vysazeny budou mít obvod kmene 12-14 cm
- V souladu s ust. § 9 odst. 1 zákona, Obecní úřad Srch stanovuje povinnost zajištění následné péče o dřeviny, uvedené v bodu II. a to v délce **pěti let** od vysazení dřevin. Následná péče spočívá především v zajištění:
 - Provedení výchovných řezů
 - Pravidelné kontroly a údržby kotvících a ochranných prvků
 - Dostatečné pravidelné zalivky
 - Přihnojování dřevin
 - Náhrady dřevin v plném rozsahu v případě jejich úhynu

Odůvodnění:

- **1 ks břízy (dvojkmen)** o obvodu kmenů 0,82 + 0,64 m (měřených ve výšce 130 cm nad zemí) na p.p.č. 284/1 v k.ú. Srch

Obecní úřad Srch (OOP) posoudil předloženou žádost, k níž byla doložena projektová dokumentace vypracovaná firmou PRODIN a.s., souhlas vlastníka pozemku s kácením a náhradní výsadbou. Obecní úřad provedl ohledání předmětných dřevin, které netvoří stromoradií a které jsou v kolizi se stavbou, která zabezpečuje bezpečnost chodců a zpomalení OA a NA při vjezdu do obce, a dospěl k závěru, že kácení je důvodné za výše uvedených podmínek.

Poučení o opravném prostředku:

Ing. Lukáš
Panchártek

Digitálné podepsání ing. Lukáš Panchátek
DN: c=CZ, 2.5.4.97n1R1CZ-00274285, o=Obec
Seč, ou=obec, ou=1, cn=ing. Lukáš Panchátek,
sn=Panchátek, givenName=Lukáš,
serialNumber=P257410, title=starosta
Datum: 2023.09.01 15:39:14 +02'00'


Ing. Lukáš Panchártek, starosta obce

PRODIN a.s., K Vápence 2745, 530 02 Pardubice, DS: wrjftqq
Leoš Panchártek, Pohránovská 500, 533 52 Srch



Pardubice

Magistrát města Pardubic
Odbor dopravy - Oddělení silniční dopravy, silničního hospodářství a
speciálního stavebního úřadu
nám. Republiky 12, 530 21 Pardubice



S00BX01ZM237

Číslo jednací: MmP 145266/2022
Spisová značka: SZ_MMP 89355/2022
Počet listů: 2
Počet příloh: 1

Vyřizuje: Ing. Marcela Švadlenková
Telefon: +420 466 859 195
E-mail: marcela.svadlenkova@mmp.cz

Datum: 06.12.2022

k vyvěšení:

Magistrát města Pardubic, odbor dopravy
Obec Srch, Pardubická 100, 533 52, Srch, IČO: 00274283

V e ř e j n á v y h l á š k a

Opatření obecné povahy

Magistrát města Pardubic, odbor dopravy, správní orgán oprávněný ke stanovení místní úpravy provozu na pozemních komunikacích dle ustanovení § 77 odst. 1 písmeno c) zákona č. 361/2000 Sb., o provozu na pozemních komunikacích, ve znění pozdějších předpisů, dále jen zákon o provozu na pozemních komunikacích, na základě § 171 zákona č. 500/2004 Sb., správní řád, ve znění pozdějších předpisů, dále jen správní řád

vydává opatření obecné povahy

spočívající ve

stanovení místní úpravy provozu na pozemních komunikacích

Magistrát města Pardubic, odbor dopravy, jako příslušný obecní úřad obce s rozšířenou působností po předchozím písemném vyjádření Policie České republiky, Krajského ředitelství policie Pardubického kraje, vydaném pod č.j. KRPE-79545-2/ČJ-2022-170606 dne 14. září 2022

s t a n o v í

ve smyslu ustanovení § 77 odst. 1 písmene c) zákona č. 361/2000 Sb., o provozu na pozemních komunikacích a o změnách některých zákonů, v platném znění a vyhlášky č. 294/2015 Sb., pro místní úpravu spočívající v označení změny místní úpravy provozu na silnici č. III/0373 v obci Srch z důvodu stavby „Vjezdová brána a chodník u III/0373 v Srchu“

Žadatel: Obec Srch, Pardubická 100, 533 52, Srch, IČO: 00274283, zastoupená na základě plné moci právnickou osobou Prodin a.s., k Vápence 2745, 530 02 Pardubice, IČ: 25292161

K označení použijte značky:

- B20a (70), B21a, IS10c, IZ4a-b, C4a, Z4e, P2, IP10b, Z11g, A2a V1a, V2b, V4, V13,
- odstranění neaktuální místní úpravy provozu

- dle předložených podkladů

Při splnění následujících podmínek:

- Stálé svislé dopravní značky nesmí být umístěny do rozhledových polí připojení pozemních komunikací (čl. 5.2.9 ČSN 73 6102) a rozhledových polí připojení sousedních nemovitostí (čl. 12.7 ČSN 73 6110) na pozemní komunikace.

Dopravní značení a zařízení provedte jako:	stálé svislé a vodorovné dopravní značení schváleného typu
Velikost dopravního značení:	základní rozměrová řada
Provedení dopravního značení:	retroreflexní
Platnost úpravy:	trvale

Důvod: změna místní úpravy provozu v souvislosti se stavbou „ Vjezdová brána a chodník u III/0373 v Srchu“

Další podmínky pro provedení místní úpravy provozu:

1. Dopravní značení, případně dopravní zařízení, provedte dle přiloženého situačního plánu, pokud je tento nedílnou součástí tohoto stanovení, nebo podle odkazu či slovního popisu uvedeného v tomto stanovení.
2. Dopravní značky musí být upevněny na kovových sloupcích nebo konstrukcích s metalizovaným povrchem, případně na sloupech veřejného osvětlení. Nesmí zasahovat do průjezdního profilu komunikace.
3. Vnitřní okraj značky svislého dopravního značení bude 0,5 až 2 m od okraje vozovky nebo chodníku (u vozovek se zpevněnou krajnicí od vnějšího okraje zpevněné krajnice).
4. Při instalaci svislého dopravního značení nesmějí být dotčeny inženýrské sítě.
5. Dopravní značení a dopravní zařízení musí být umístěno v souladu s TP 65 - Zásady pro dopravní značení na pozemních komunikacích ze dne 31.7.2013 s účinností od 1.8.2013, v TP 133 – Zásady pro vodorovné dopravní značení na pozemních komunikacích schválených MD ČR č.j. 538/2013-120-STSP/1 ze dne 31.7.2013 s účinností od 1.8.2013. Dopravní značení a zařízení musí odpovídat vyhlášce č. 294/2015 Sb., ČSN EN 12899-1, VL 6.1, VL 6.2, VL 6.3.
6. Žadatel je povinen udržovat a obnovovat dopravní značení nebo dopravní zařízení, pokud nedošlo k písemné dohodě se správcem komunikace o převodu dopravního značení nebo dopravního zařízení.
7. Dopravní značení a dopravní zařízení musí být umístěno v souladu s TP 65 – Zásady pro dopravní značení na pozemních komunikacích. Dopravní značení musí odpovídat vyhlášce č. 294/2015 Sb., ČSN EN 12899-1.
8. Je doporučeno osazení DZ provést odbornou firmou nebo před osazením dopravních značek kontaktovat cestmistrovství SÚSPk v Pardubicích (vedoucí Ing. Dudík, tel. 466 052 754, e-mail jiri.dudik@suspk.cz.
9. Dopravní značení bude zřízeno na náklady žadatele, tj. Obce Srch.

Odůvodnění:

Magistrát města Pardubic, odbor dopravy (dále též „správní orgán“) obdržel žádost žadatele Obce Srch, Pardubická 100, 533 52, Srch, IČO: 00274283, zastoupené na základě plné moci právnickou osobou Prodin a.s., k Vápence 2745, 530 02 Pardubice, IČ: 25292161 o vydání stanovení místní úpravy provozu spočívající v označení změny místní úpravy provozu na silnici č. III/0373 v obci Srch z důvodu stavby „ Vjezdová brána a chodník u III/0373 v Srchu“. K návrhu místní úpravy provozu obdržel správní orgán souhlasné stanovisko dotčeného orgánu Krajského ředitelství policie Pardubického kraje pod 79545-2/ČJ-2022-170606. Přípomínky Policie ČR správní orgán zohlednil a zapracoval do opatření obecné povahy. Dále obdržel správní orgán souhlasné stanovisko Správy a údržby silnic Pardubického kraje, podmínky správní orgán zapracoval do výroku tohoto opatření pod body 7. – 9.

Správní orgán na těchto podkladech vydává opatření obecné povahy.

Poučení:

Proti opatření obecné povahy nejsou přípustné žádné opravné prostředky ve smyslu obecných předpisů o správním řízení.

Ing. Marcela Švadlenková
referent odboru dopravy

„otisk úředního razítka“

Příloha: situační plán

Obdrží:

Obec Srch, Pardubická 100, 533 52, Srch, IČO: 00274283, zastoupená na základě plné moci právnickou osobou Prodin a.s., k Vápence 2745, 530 02 Pardubice, IČ: 25292161 (DS)

Obec Srch, Pardubická 100, 533 52, Srch, IČO: 00274283 (DS)

Správa a údržba silnic Pardubického kraje, Doubravice 98, 533 53 Pardubice, IČ: 00085031 (DS)

Krajské ředitelství policie Pardubického kraje, Na Spravedlnosti 2516, Pardubice, IČ: 72050250 (DS)

Tato veřejná vyhláška musí být vyvěšena nejméně po dobu 15-ti dnů na úřední desce Magistrátu města Pardubic a na úřední desce Obecního úřadu Srch.

Vývěsní lhůta začíná den následující po dni vyvěšení, sejmutí vyhlášky je možné následující pracovní den po posledním dni vývěsní lhůty. Poslední den této lhůty je dnem doručení a dnem nabytí účinnosti.

Po uplynutí lhůty vraťte potvrzenou veřejnou vyhlášku Magistrátu města Pardubic odboru dopravy, oddělení speciálního stavebního úřadu a dopravy, zpět.

vyvěšeno dne 6.12.2022

sejmuto dne:

Razítko, podpis orgánu, který potvrzuje vyvěšení a sejmutí oznámení.

Zveřejněno způsobem umožňujícím dálkový přístup dne: 6.12.2022

Razítko, podpis orgánu, který potvrzuje předepsané vyvěšení a sejmutí tohoto oznámení a jeho zveřejnění způsobem umožňujícím dálkový přístup:

.....

Informace o datové zprávě		ID zprávy: 1112746995	
Odesílatel			
Název	Statutární město Pardubice, Pernštýnské náměstí 1, 53002 Pardubice, CZ		
ID schránky	ukzbx4z	Typ schránky	OVM
Příjemce			
Název	PRODIN a.s., K Vápence 2745, 53002 Pardubice, CZ		
ID schránky	wrjftqq	Dodáno	6.12.2022 13:32:39
		Doručeno	6.12.2022 13:33:19
Obecné informace			
Věc	vv návrh MUP III/0373 obec Srch		
Zmocnění	/ §	odstavec	písmeno
Naše č.j.	MmP 145266/2022		
Naše sp.zn.	SZ_MMP 89355/2022		
Vaše č.j.			
Vaše sp.zn.			
K rukám			
Do vl.rukou	<input type="checkbox"/>	Zakázat doruč.ficí	<input type="checkbox"/>
Stav zprávy	zpráva byla doručena přihlášením (zapsán čas doručení)		
Přílohy			
vv_oop_MUP_III0373_Srch.pdf		221 kb	
SITUACE_SRCH_STANOVANI_DZ.PDF		1263 kb	



Pomáhat a chránit

KRAJSKÉ ŘEDITELSTVÍ POLICIE PARDUBICKÉHO KRAJE

Územní odbor Pardubice
Dopravní inspektorát

Č. j. KRPE-64084-2/ČJ-2022-170606

Pardubice 20. července 2022

Počet stran: 2

PRODIN a.s.
K Vápence 2745
530 02 Pardubice-----
Stanovisko DI k projektové dokumentaci pro společné řízení

Policie České republiky, Krajské ředitelství policie Pardubického kraje, Územní odbor Pardubice, dopravní inspektorát, jako dotčený orgán státní správy ve věcech bezpečnosti a plynulosti provozu na pozemních komunikacích ve smyslu ustanovení § 16 odst. 2 písm. b) zákona č. 13/1997 Sb., o pozemních komunikacích v platném znění, se na podkladě Vaší žádosti ze dne 14. července 2022 seznámil s předloženou projektovou dokumentací. Jedná se o projektovou dokumentaci stavby „Vjezdová brána a chodník u III/0373 v Srchu“.

Předmětem projektové dokumentace je úprava vozovky, vybudování chodníků, vjezdové brány a úpravy v dopravním značení na vjezdu do obce Srch, silnici č. III/0373. Projektová dokumentace dále řeší rozšíření veřejného osvětlení, úpravu sjezdů a místo pro přecházení.

Dopravní inspektorát souhlasí s předloženou projektovou dokumentací stavby „Vjezdová brána a chodník u III/0373 v Srchu“ ke společnému územnímu a stavebnímu řízení pouze při splnění následujících podmínek:

-
- 1) V místech křižovek pozemních komunikací musí být dodrženy rozhledové poměry dle čl. 5.2.9 ČSN 73 6102.
 - 2) V místech připojení sousedních nemovitostí musí být dodrženy rozhledové poměry dle čl. 12.8 ČSN 73 6110.
 - 3) V místech předpokládaného vstupu chodců do vozovky musí být dodržen rozhled na vyčkávací plochy dle čl. 10.1.4 ČSN 73 6110.
 - 4) Provedení připojení sousedních nemovitostí (samostatný sjezd) požadujeme provést chodníkovým přejezdem přes sklopenou silniční obrubu (ČSN 73 6110 čl. 3.1.29 a obr. 53b) tak, aby bylo zachováno v maximální možné šířce výškové vedení chodníku a bylo zřejmé, že připojení netvoří křižovatku pozemních komunikací.
 - 5) Komunikace budou v souladu s čl. 4.1.1 ČSN 73 6110, TP 170, TP 145.

Rožkova 2757
530 02 PardubiceTel.: 974 566 250
E-mail: epodatelna.policie@pcr.cz
ID DS: ndihp32

- 6) Dz č. IZ4a-b bude posunuta až po vybudovaném a funkčním veřejném osvětlení v prodlouženém úseku.
- 6) Osvětlení komunikací bude navrženo a provedeno dle ČSN EN 13 201 včetně splnění požadované osvětlenosti komunikace dle místních podmínek (+ adaptační zóna). Pro ověření splnění požadujeme provést po dokončení stavby kontrolní měření.
- 7) Dopravní značení a dopravní zařízení bude umístěno v souladu s TP 65, TP 133, TP 145, TP 169, ČSN 73 6109 a vyhláškou č. 294/2015 Sb., kterou se provádějí pravidla provozu na PK.
- 8) Doporučujeme snést dz č. B21b umístěné směrem do obce (proti x s ul. Polní) dle ust. § 78 z. č. 361/2000 Sb., o provozu na PK.
- 9) Chodníky budou splňovat podmínky vyhlášky č. 398/2009 Sb., o obecných technických požadavcích zabezpečujících bezbariérové užívání staveb. Minimální šíře chodníku bude 1,5 m.
- 10) Vjezdová brána bude provedena v souladu s čl. 5.2.5 a následující platných TP 145.

Pokud budou výše uvedené podmínky splněny, lze konstatovat, že návrh odpovídá obecným požadavkům na bezpečnost a plynulost provozu na pozemních komunikacích.

Toto stanovisko smí být použito pro účely správního řízení pouze v období 12 měsíců od data vydání.

Žádáme Vás, při písemném styku uvádějte naše číslo jednací.

Zpracoval:

por. Ing. Václav Vaněk

tel: 974 566 258

npor. Ing. Miroslav Vápeník
vedoucí dopravního inspektorátu
z r. por. Ing. Václav Vaněk
podepsáno elektronicky

Bc. Václav Vaněk

20.07.2022 10:12:09

Digitálně podepsal:

Bc. Václav Vaněk
POLICIE ČESKÉ REPUBLIKY

Důvod: Z rozkazu

Informace o datové zprávě		ID zprávy: 1063084942	
Odesílatel			
Název	Krajské ředitelství policie Pardubického kraje, Na Spravedlnosti 2516, 53002 Pardubice, CZ		
ID schránky	ndihp32	Typ schránky	OVN
Příjemce			
Název	PRODIN a.s., K Vápence 2745, 53002 Pardubice, CZ		
ID schránky	wrjftqq	Dodáno	20.7.2022 10:33:22
		Doručeno	20.7.2022 10:37:39
Obecné informace			
Věc	Projektová dokumentace - PRODIN, vjezdová brána a chodník u silnice III/0373 v obci Srch		
Zmocnění	/ §	odstavec	písmeno
Naše č.j.	KRPE-64084-2/ČJ-2022-170606		
Naše sp.zn.	KRPE-64084/ČJ-2022-170606		
Vaše č.j.			
Vaše sp.zn.			
K rukám	Martina Řezaninová		
Do vl.rukou	<input type="checkbox"/>	Zakázat doruč.fikcí	<input type="checkbox"/>
Stav zprávy	zpráva byla doručena přihlášením (zapsán čas doručení)		
Přílohy			
Stanovisko DI k projektové dokumentaci pro společné řízení_sig.pdf			361 kb

PRODIN a.s.
Jiráskova 169
530 02 Pardubice

Váš dopis zn. / ze dne
18. 7. 2022

Naše značka
SUSPK/7984/2022

Vyřizuje
Bc. Nikola Volná
Tel. 720 966 074

V Pardubicích dne
15. 11. 2022

Vyjádření ke stavbě „Vjezdová brána a chodník u III/0373 v Srchu“

Správa a údržba silnic Pardubického kraje jako právnická osoba pověřená výkonem vlastnických práv k silnicím II. a III. třídy v Pardubickém kraji (podle § 9 zákona č. 13/1997 Sb., o pozemních komunikacích a Zřizovací listiny č. j.: KrÚ 8456/2003 ze dne 25. 04. 2003) a jako vlastník pozemkové parcely č. 523/18, 280/2, 302/4 a 523/1 k. ú. Srch (silnice III/0373 v km cca 1,680 – 2,080) sděluje následující:

Investor: Obec Srch
Pardubická 100
533 32 Srch

Stavební objekty: SO 101 – Chodníky
SO 102 – Vjezdová brána
SO 103 – Oprava krytu silnice
SO 401 – Veřejné osvětlení
SO 801 – Sadové a terénní úpravy

Předmětem předložené projektové dokumentace ve stupni DÚSP je vybudování vjezdové brány do obce Srch ze směru příjezdu od silnice I/37 nebo obce Stéblová. Dále se jedná o vybudování chodníku a místa pro přecházení podél silnice III/0373. Chodník a vjezdová brána včetně adaptační zóny budou nasvětleny. Celkově je řešený úsek o délce 400,89 m.

Návrh obsahuje řešení odvodnění nových ploch.

Je řešena rekonstrukce a doplnění svislého dopravního značení a doplnění vodorovného dopravního značení odpovídající provedeným úpravám.

Je navržena výsadba stromů a stávající zelené plochy dotčené stavbou budou uvedeny do původního stavu.

Popis řešení stavby:

SO 101 – CHODNÍK

Chodník je navržen podél silnice III/0373.

Levostranný chodník (ve směru staničení silnice – směrem z obce Srch k silnici I/37) je navržen v délce 193,06 m a je umístěn za odvodňovacím zařízením (příkopem).

Pravostranný chodník je navržen v délce 101,07 m a je přimknut k silnici.

Chodníky jsou navrženy v základní šířce min. 1,50 – 2,50 m včetně bezpečnostních odstupů a se základním příčným spádem 1 – 2 %. Kryt chodníku je navržen z betonové dlažby, tvar parketa.

Přes chodník jsou navrženy sjezdy (stávající), kdy jsou upřednostněny chodníky nad sjezdem. Pouze u sjezdu do výrobního areálu je upřednostněn sjezd nad chodníkem. V tomto místě je navrženo místo usnadňující přejítí.

Místo pro přecházení je navrženo v km cca 0,180 50 a propojuje nový pravostranný a levostranný chodník. Délka místa pro přecházení je 6,50 m a je navržen ve standardní šířce 4,00 m. Podsádka silniční obruby je v místě snížena na + 20 mm.

SO 102 – VJEZDOVÁ BRÁNA

Vjezdová brána je navržena na silnici III/0373 ke snížení rychlosti vozidel do obce. Vzhledem ke složitým majetkoprávním vztahům je navržena vjezdová brána s jednostranným vychýlením. Odklon vychýlení je navržen na celý jízdní pruh. -tím dojde k rozšíření tělesa vozovky. Celková délka vjezdové brány je 96,00 m. Největší šířka vjezdové brány je 11,20 m. Šířka jízdních pruhů mezi obrubami je 3,25 až 4,10 m. Šířka dělicího ostrůvku je 3,00 m včetně obrub. Délka dělicího ostrůvku je 35,00 m.

Vnitřní strana ostrůvku bude lemována dvoulinkou kostky drobné do betonového lože šířky 0,25 m a tl. 120 mm, z důvodu umístění obrubníkových odrazek. V ostrůvku v nejvíce očekávaných namáhaných místech je dále navrženo zpevnění vydlážděním plochy z kostek drobných do bet. lože. Povrch ostrůvku bude osetý travním semenem nebo osázen nízkou zelení, která nebude vyšší než 60 cm – navrhuje se půdopokryvné růže, případně bude kultivar doplněn dle požadavku investora stavby a upřesněn v dokumentaci PDPS.

Stavební úpravou (vychýlením jízdního pruhu) dojde k zatrubnění stávajícího příkopu v místě rozšíření pro vjezdovou bránu. Je navrženo zatrubnění příkopu v délce 53,00 m. Trouba je navržena železobetonová, DN 400 s obetonováním. Navrženy jsou dvě kontrolní čistící šachty. Vtokové a výtokové čelo propustky je navrženo šikmé, pod úhlem 45°, z lomového kamene.

SO 103 – OPRAVA KRYTU SILNICE

V souvislosti s návrhem chodníku přimknutého k silnici je navržena obnova krytu v délce cca 296,50 m ve stávajících šířkách. Vzhledem k diagnostickému průzkumu konstrukce vozovky se navrhuje odfrézování st. asfaltového souvrství v tl. 60 mm a následně pokládka asfaltových vrstev v celkové tloušťce 100 mm. Dojde k obnově nezpevněných krajnic silnice v š. 0,5 m a tl. 150 mm z inertního materiálu – frézinku.

SO 401 – VEŘEJNÉ OSVĚTLENÍ

Veřejné osvětlení ve stávajícím stavu je na pravé straně vozovky za nezpevněnou krajnicí. V rámci stavby dojde k opravě a doplnění souboru veřejného osvětlení dle platných zákonů, vyhlášek a norem.

SO 801 – SADOVÉ A TERÉNNÍ ÚPRAVY

V rámci sadových a terénních úprav budou stávající zelené plochy dotčené stavbou uvedeny do původního stavu. Dojde k urovnání terénu, vegetačním úpravám a osetí travním semenem. Dále je navržena výsadba keřového patra v ostrůvku vjezdové brány. Tyto záhony budou osázeny vegetačními prvky mělce kořenících druhů. Navržené záhony opticky zpříjemní celý uliční prostor.

Odvodnění:

Odvodnění povrchových vod z komunikací a zpevněných ploch je zajištěno příčným a podélným sklonem povrchu do silničních příkopů, na terén, nebo bodově do nově osazených uličních vpustí.

Stávající uliční vpusti budou pročištěny včetně přípojek. Rozměr litinových mříží vpustí bude 500/500 mm pro zatížení DN 400. Mříže budou přesazeny do nové nivelety. V případě poškození či zjištění dožitého stavu stávajících vpustí, budou vpusti vyměněny za nové.

V rámci osazení silniční obruby chodníků a vjezdové brány je navrženo odvodnění bodové (nové uliční vpusti). U chodníků bude voda z vpustí odvedena pomocí kanalizačních přípojek do stávající dešťové kanalizace. U vjezdové brány je po levé straně navrženo osazení betonové vpustí. Voda ze vpustí bude odvedena pomocí kanalizační přípojky do zatrubnění příkopu.



Po pravé straně vozovky u vjezdové brány je navrženo odvodnění do krajnice, obruba bude snížena na + 0,00 mm a voda bude v tomto místě volně odtékat do příkopu. V místě snížených obrub bude přilehlý svah a dno příkopu zpevněno kamennou dlažbou (z důvodu zabránění vymílání svahu vodou).

Odvodnění zemní pláně nové konstrukce vozovky v rámci vjezdové brány s příčným sklonem 3 % – navrhuje se pomocí vytažení šterkového žebra směrem k příkopům.

Odvodnění zemní pláně se vzhledem k existenci stávajících zemin rostlé pláně z písku, šterkopísku – předpokládají se přípustné vsakovací podmínky, a proto se nenavrhují žádná opatření.

Vzhledem k návrhu levostranného chodníku dojde ke zvýšení dna příkopu. Aby bylo zajištěno zdárné odvedení vod ze zemních plání komunikací a nedocházelo k podmáčení násypového tělesa chodníku, navrhuje se osazení drenážního žebra s drenážní trubicí perforovanou černou DN160. Ta bude uložena do rýhy min. šířky 0,30 m na podsyp ze šterkopísku a obsypána šterkodrtí frakce 8/16. Celý trativod bude opatřen ochrannou separační geotextilií 200 g/m² TP 97 pro trativody. U výtoku bude drenážní trubice opatřena výtokovým dílcem – výtokové čelo pozitivní. Odtok bude zajištěn do betonového žlabu (betonové příkopové dílce) a dále voda odtéká do st. souboru odvodnění

Po levé straně vozovky je dno silničního příkopu zpevněno pomocí betonového žlabu velkého. Tyto betonové žlabovky budou v rámci chodníků částečně odstraněny. Zbývající betonové žlabovky budou očištěny, v případě zjištění dožitého stavu se navrhuje jejich nahrazení žlabovkami novými.

Zatrubnění silničního příkopu v místě upraveného sjezdu na pole (stávající trouba bude odstraněna) a v místě vjezdové brány bude provedeno železobetonovou troubou hrdlovou DN 400, délky 9,0 (zatrubnění v místě vjezdu na pole) a 53,0 m (zatrubnění příkopu v místě vychýlení silnice z důvodu vjezdové brány).

U trouby zatrubnění u vjezdové brány budou umístěny betonové čistící šachty s litinovým poklopem.

Vtokové a výtokové čelo propustků bude provedeno jako šikmé čelo pod úhlem 45° z lomového kamene tl.200 mm a uloženo do betonového lože tl. 100 mm.

Pod konstrukcí čel propustků u vtoku a výtoku jsou navrženy betonové zajišťovací prahy š. 0,30 m, výšky 0,60 m a délky 1,0 m z betonu C 30/37 XF3, XA2.

Souhlasíme s přeloženým navrženým řešením za dodržení níže uvedených podmínek:

- před zahájením stavebních prací bude mezi investorem a zhotovitelem akce a Správou a údržbou silnic Pardubického kraje uzavřena nájemní smlouva a předáno staveniště (poplatky dle zásad a sazebníku náhrad a nájemného na silnicích II. a III. tříd schváleného Radou Pk platné v době provádění stavebních prací – více informací na www.suspk.cz nebo poskytně oddělení majetkové správy v Pardubicích)
- před prováděním vlastních stavebních prací požádá zhotovitel silniční správní úřad o vydání rozhodnutí ke zvláštnímu užívání silnice – provádění stavebních prací v silničním pozemku
- provádění stavebních prací v silničním pozemku bude probíhat mimo zimní období (01. 11. – 31. 03.)
- stavba chodníku nesmí narušit šířkové a výškové uspořádání dotčené silnice v naší správě
- v místě pokládky nových silničních obrub z důvodu výstavby pravostranného chodníku je navržena obnova asfaltu v celé šířce vozovky. V případě jiného napojení na živičný kryt silnice III/0373 bude po instalaci obrubníků provedena obnova obrusné vrstvy v šířce min. 0,50 m s následným ošetřením pracovních a napojovacích spár modifikovanou zálivkou (pružnou asfaltovou hmotou)
- v případě, že dojde k poškození odvodňovacího zařízení komunikace či ke zhoršení odvodnění komunikace v místě stavby, bude na náklady investora stavby (tj. Obec Srch) provedeno takové opatření, které zajistí řádné a funkční odvodnění silnice



- sloupky veřejného osvětlení požadujeme osadit v co možná největší vzdálenosti od silnice III/00373, umístěny budou za silničním příkopem
- výkopek ze stavby nebude skladován na vozovce, bude neprodleně odvezen
- během stavby nesmí být znečišťována, ani jinak poškozována předmětná silnice
- event. nové nebo měněné dopravní značení nutné k zabezpečení této vyvolané investice musí být zahrnuto v rozpočtu a provedeno v rámci stavby
- svislé dopravní značení dotčené stavbou bude nahrazeno novým dle TP-65
- v majetku Pardubického kraje zůstane těleso komunikace po silniční obrubě
- požadujeme vyhotovení geometrického plánu na náklady investora stavby, včetně majetkoprávního vypořádání dotčených pozemků
- pokud dojde při akci k zastavení části silničního pozemku, musí být investorem (za naší účasti – p. Morávek, tel. 606 044 793) provedeno geometrické zaměření a následné majetkoprávní vypořádání
- v případě trvalého záboru pozemků ve vlastnictví Pardubického kraje bude uzavřena smlouva o podmínkách provedení stavby (uzavírá odbor majetkový, stavebního řádu a investic).
- po dokončení stavby je nutné přizvat zástupce správce pozemní komunikace k předání dotčeného úseku

S pozdravem

Bc. Nikola Volná
vedoucí majetkové správy Pardubice

V případě, že dojde v této době k opravě/modernizaci/rekonstrukci dotčené komunikace, je nutné vydané stanovisko aktualizovat.



Informace o datové zprávě		ID zprávy: 1105444272	
Odesílatel			
Název	Správa a údržba silnic Pardubického kraje, Doubravice 98, 53353 Pardubice, CZ		
ID schránky	ffhk8fq	Typ schránky	PO
Příjemce			
Název	PRODIN a.s., K Vápence 2745, 53002 Pardubice, CZ		
ID schránky	wrjftqq	Dodáno	16.11.2022 06:37:17
		Doručeno	16.11.2022 07:03:59
Obecné informace			
Věc	Srch_Vjezdová brána a chodník u III/0373_vyjádření		
Zmocnění	/ §	odstavec	písmeno
Naše č.j.	SUSPK/7984/2022		
Naše sp.zn.			
Vaše č.j.			
Vaše sp.zn.			
K rukám			
Do vl.rukou	<input type="checkbox"/>	Zakázat doručení	<input type="checkbox"/>
Stav zprávy	zpráva byla doručena přihlášením (zapsán čas doručení)		
Přílohy			
Srch_vjezdová brána a chodník_vyjádření.pdf		190 kb	
Srch_vjezdová brána a chodník_situace.pdf		2345 kb	

Sekce majetková Ministerstva obrany
odbor ochrany územních zájmů a státního odborného dozoru
Tychonova 1, Praha 6, PSČ 160 01, datová schránka hjyaavk

Sp.zn.: 135609/2022-1322-OÚZ-BR
SpMO: 23228/2022-1322-170

Brno 19. července 2022

PRODIN a.s.
IČ: 25292161
K Vápence 2745
530 02 Pardubice

Závazné stanovisko pro územní a stavební řízení
Vjezdová brána a chodník u III/0373 v Srchu

Odbor ochrany územních zájmů a státního odborného dozoru, Sekce majetková, **Ministerstvo obrany**, v souladu se zmocněním v § 175 odst. 1 zákona č. 183/2006 Sb., o územním plánování a stavebním řádu (stavební zákon), ve znění pozdějších předpisů (dále jen „stavební zákon“), ve smyslu zákona č. 222/1999 Sb., o zajišťování obrany České republiky, ve znění pozdějších předpisů (dále jen „zákon o zajišťování obrany ČR“), a v souladu s Rozkazem ministra obrany č. 39/2011 - Zabezpečení výkonu působnosti MO ve věcech územního plánování a stavebního řádu, v platném znění, **vydává** ve smyslu § 4 odst. 2 písm. a) stavebního zákona pro potřeby vedeného řízení

souhlasné závazné stanovisko

k záměru výstavby vjezdové brány a chodníku v k.ú. Srch tak, jak byl doložen v písemné a grafické dokumentaci.

Odůvodnění:

Ministerstvo obrany v souladu se zmocněním v § 175 odst. 1 stavebního zákona, dle § 161 téhož zákona a zákona o zajišťování obrany ČR provedlo po obdržení vaší žádosti o vydání závazného stanoviska dotčeného orgánu vyhodnocení předloženého záměru, prověřilo evidenci technické infrastruktury v jeho vlastnictví. Odbor ochrany územních zájmů a státního odborného dozoru SM MO neeviduje inženýrské sítě a podzemní telekomunikační vedení, které by byly s daným stavebním záměrem v kolizi.

Daný stavební záměr je lokalizován v územích vymezených Ministerstvem obrany v souladu s § 175 stavebního zákona u stavebních úřadů. Tato vymezená území Ministerstva obrany jsou shodná s údaji o území poskytovanými Ministerstvem obrany pro ÚAP a jejich součástí jsou podrobné specifikace podmínek ve vymezeném území Ministerstva obrany a zákonná určení. Po posouzení stavebního záměru odbornými složkami Ministerstvo obrany konstatuje, že předložený stavební záměr není v rozporu se zájmy Ministerstva obrany a nekoliduje s ochranou zájmů Ministerstva obrany (viz ÚAP - jev 102a, 119).

Realizace stavebního záměru provedená v souladu s předloženou projektovou dokumentací neohroží naplnění veřejného zájmu na zajištění obrany a bezpečnosti státu.

Toto závazné stanovisko Ministerstva obrany je platné 2 roky a musí být vyžádáno znovu, nebude-li během této doby stavba zahájena nebo dojde-li ke změnám v umístění, výšce nebo rozsahu stavby.

Kontaktní osoba: Bc. Martin Příbyl, tel. 973 445 787, 601 579 735

Bc. Martin Příbyl
vrchní rada
oddělení ochrany územních zájmů

Informace o datové zprávě		ID zprávy: 1062690612	
Odesílatel			
Název	Ministerstvo obrany, Tychonova 221/1, 16000 Praha 6, CZ		
ID schránky	hjyaavk	Typ schránky	OVN
Příjemce			
Název	PRODIN a.s., K Vápence 2745, 53002 Pardubice, CZ		
ID schránky	wrijftqq	Dodáno	19.7.2022 13:31:44
		Doručeno	19.7.2022 13:37:38
Obecné informace			
Věc	Vjezdová brána a chodník u III/0373 v Srchu		
Zmocnění	/ §	odstavec	písmeno
Naše č.j.	MO 294654/2022-1322		
Naše sp.zn.	SpMO 23228/2022-1322		
Vaše č.j.			
Vaše sp.zn.			
K rukám			
Do vl.rukou	<input type="checkbox"/>	Zakázat doručení	<input type="checkbox"/>
Stav zprávy	zpráva byla doručena přihlášením (zapsán čas doručení)		
Přílohy			
2022_135609.pdf		188 kb	



VODOVODY A KANALIZACE PARDUBICE, a.s.

Teplého 2014, 530 02 Pardubice, Česká republika

IČO: 60108631; OR KS V HK oddíl B, vložka 999

Investor:
Obec Srch

Pardubická 100
53352 Srch

Vaše značka:

Číslo jednací: **VS/Šla/2022/2170**

Vyřizuje: **Romana Šlaisová**

Telefon: **+420 466 798 447**

E-mail: **romana.slaisova@vakpce.cz**

Žadatel:

PRODIN a.s.

Martina Řezaninová

K Vápence 2745

53002 Pardubice

Název akce:

Vjezdová brána a chodník u III/0373 v Srchu

Druh žádosti o vyjádření k: **drobné stavby bez potřeby připojení na vodovod / kanalizaci**

Účel / upřesnění -
stanovisko pro: **sloučené řízení (územní + stavební)**

Zájmové území

Obec: **Srch**

Katastr: **Srch**

Vlastní popis: **srch**

Datum vydání vyjádření:

Platnost tohoto vyjádření: **18.08.2023 (12 měsíců)**

Jedná se o stavbu vjezdové brány, chodníku a místa pro přecházení podél silnice III/0373 v obci Srch. Chodník a vjezdová brána včetně adaptační zóny budou nasvětleny.

Dále je navržena rekonstrukce a doplnění svislého dopravního značení a doplnění vodorovného dopravního značení odpovídající provedeným úpravám.

V rámci stavby bude provedena výsadba stromů a stávající zelené plochy dotčené stavbou budou uvedeny do původního stavu.

Zasíláme orientační zakres stávajících sítí ve správě VAK Pardubice v zájmovém území vč. "Obecných podmínek", jež jsou nedílnou součástí tohoto vyjádření.

Zároveň si dovoluujeme upozornit, že není vyloučeno, že se ve Vámi vymezeném zájmovém území nachází jiné vodárenské nebo kanalizační zařízení, které není ve správě společnosti **Vodovody a kanalizace Pardubice, a.s.** Může se jednat například o domovní přípojky, které jsou v majetku jednotlivých vlastníků nemovitostí, veškerou dešťovou kanalizaci a různé areálové rozvody atd..

K návrhu a realizaci máme následující připomínky:

1. Před zahájením prací budou vytyčeny sítě a zařízení ve správě VAK v dotčeném území – bude respektováno ochranné pásmo těchto sítí.
2. Navržené vpusti nebudou napojeny na veřejnou kanalizaci ve správě VAK.
3. Veškeré poklopy a kryty šoupátek, které budou stavbou dotčeny, musí být na náklady investora osazeny do úrovně budoucí nivelety.
4. V rámci stavby bude zajištěna účast technika VAK při kontrolních dnech.
5. Dále budou dodrženy výše uvedené "Obecné podmínky" v odstavci 1.

TEL 466 798 447

FAX 466 304 643

e-mail: vyjadreni@vakpce.cz

www.vakpce.cz

BANKOVNÍ SPOJENÍ

ČSOB, a.s.

176993130300

IČO

60108631

DIČ

CZ60108631



VODOVODY A KANALIZACE PARDUBICE, a.s.
Teplého 2014, 530 02 Pardubice, Česká republika
IČO:60108631; OR KS V HK oddíl B, vložka 999

Vyjádření je platné pouze pro zájmové území určené a vyznačené žadatelem a taktéž pro stanovený účel.

Toto vyjádření pozbývá platnosti:

- uplynutím doby platnosti vyjádření
- změnou rozsahu vyznačeného území
- změnou účelu vyjádření uvedeného v žádosti

Platnost tohoto vyjádření je jeden rok ode dne vydání.

Přílohy:

počet příloh: 4

souborové přílohy:

- Situace.pdf (příloha vyjádření)
- Situace.pdf (příloha vyjádření)
- Situace.pdf (příloha vyjádření)
- Obecné podmínky (20190423).pdf (legenda/interní příloha)

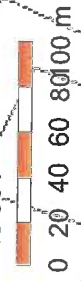
VODOVODY A KANALIZACE
PARDUBICE, a.s.
Teplého 2014, 530 02 PARDUBICE
IČO: 60 10 86 31, DIČ: CZ60108631
OR KS HK, oddíl B, vložka 999

Romana Šlaisová

Vodovody a kanalizace Pardubice, a.s.

Číslo vyjádření: VS/S/2022/2170

1:3 364

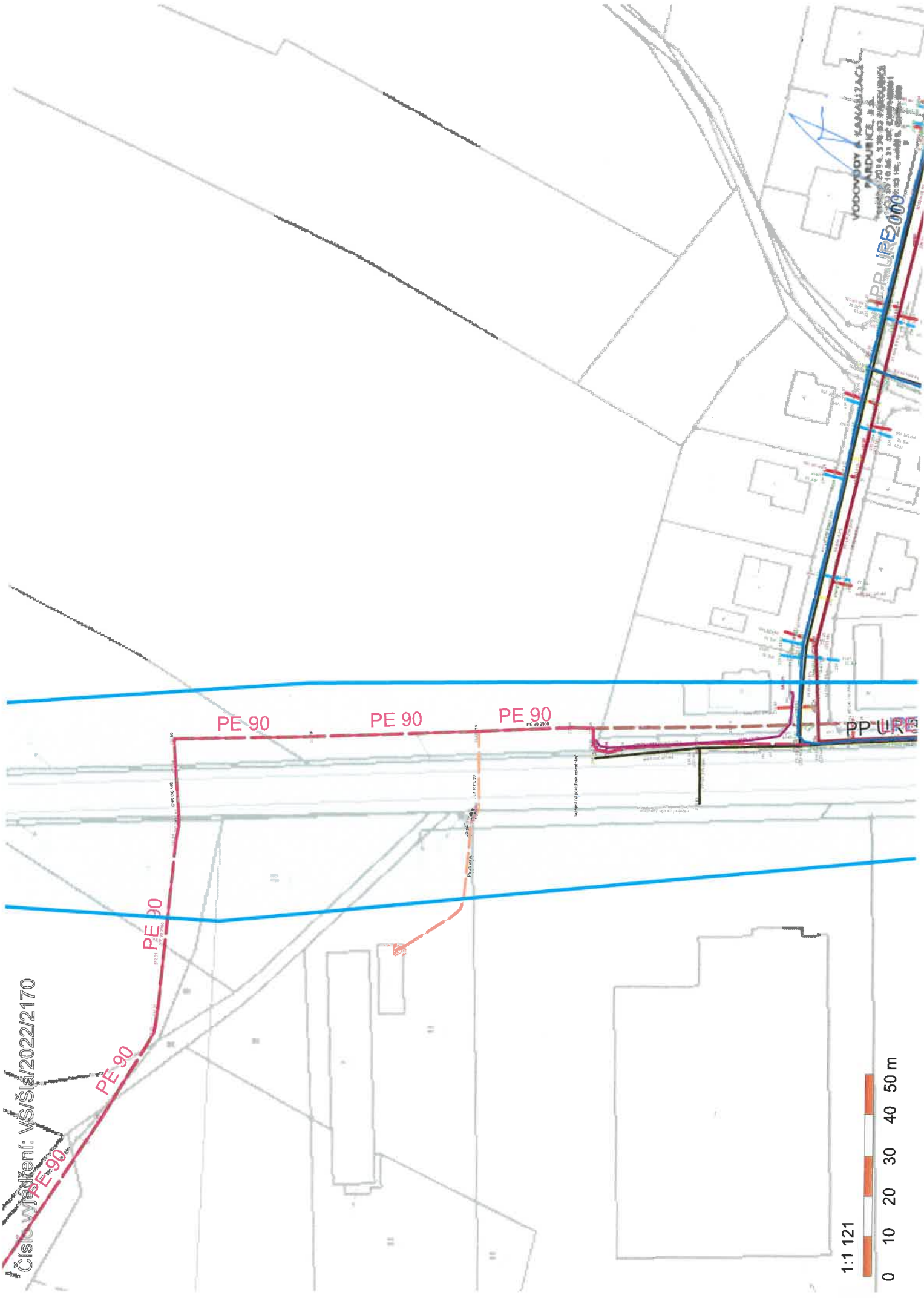


PVC 110
PVC 110




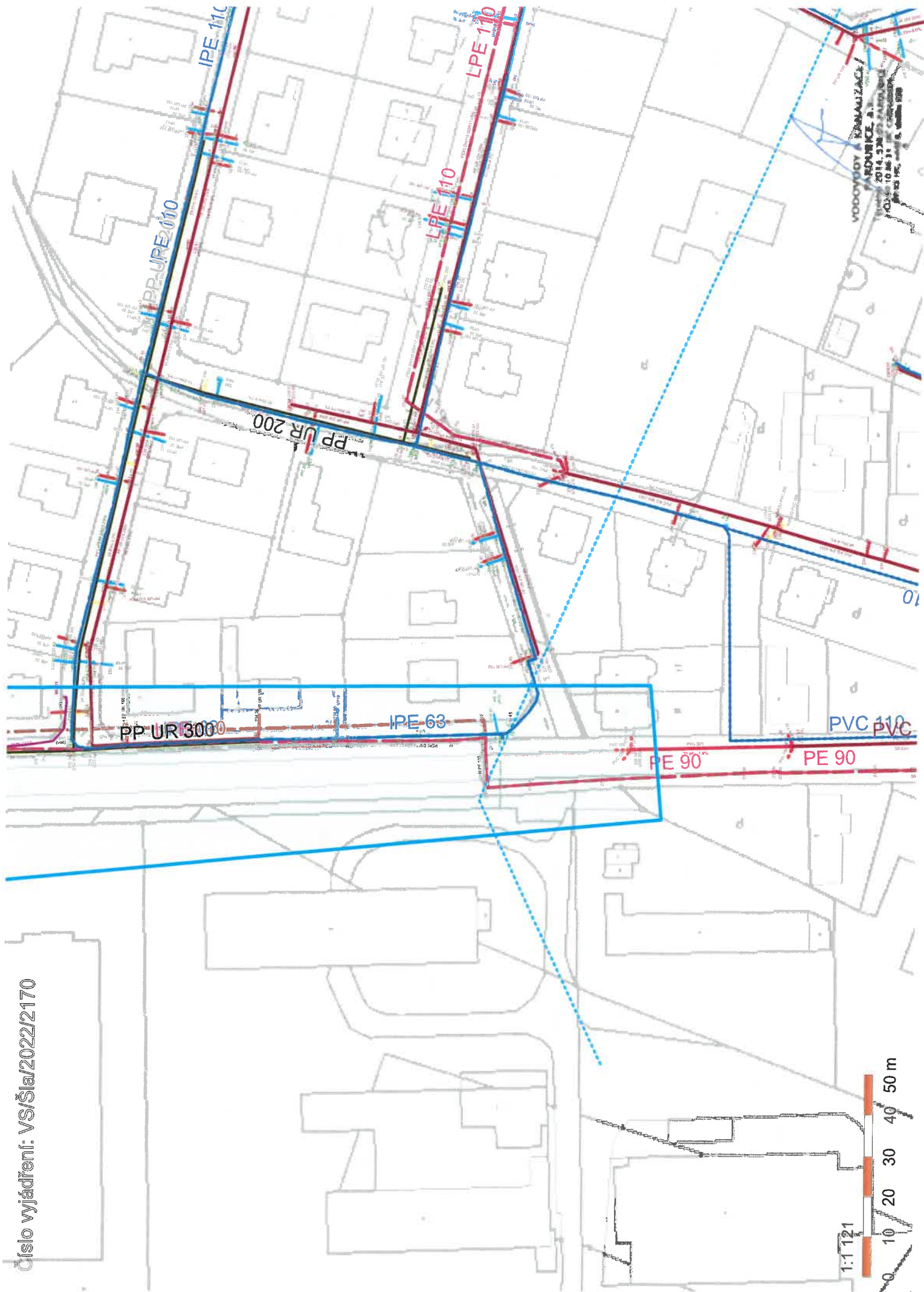
VODOVODY A KANALIZACE
PARDUBICE, a.s.
listopad 2014, 528 93 PŘÍLOHY
10.06.11 22.00.00
Dle 10.06.11 22.00.00

Číslo výkresu: VS/ŠIA/2022/2170



1:121







Vodovody a kanalizace Pardubice, a.s. (dále jen VAK) stanovuje pro žadatele tyto

Obecné podmínky

Tyto podmínky jsou nedílnou součástí vydaného vyjádření. Jednotlivé body podmínek mohou být ve vlastním vyjádření upřesněny, pak platí text v konkrétním vyjádření.

Není-li uvedeno jinak, vyjádření pozbývá platnosti:

- Uplynutím doby platnosti (1 rok, není-li ve vlastním vyjádření stanoveno jinak)
- Změnou rozsahu vyznačeného území
- Změnou stavby
- Změnou účelu vyjádření uvedeného v žádosti

1. Obecné informace a připomínky (vodovod / kanalizace, nové řady - připojení na stávající infrastrukturu)

- Návrh stavby bude respektovat „Technické standardy VAK“ které jsou zveřejněny na webových stránkách společnosti www.vakpce.cz.
- Připojku k novému, či na základě stavebního povolení rekonstruovanému objektu, hradí investor (majitel) v plné výši a zůstává v jeho vlastnictví.
- Stavebník předloží zpracovanou projektovou dokumentaci, na základě které bude vydán souhlas k napojení.
- Jednotlivé stupně projektové dokumentace budou odsouhlaseny příslušným provozem nebo oddělením VAK.
- Vodovodní a kanalizační přípojka jsou povolovány příslušným stavebním úřadem na základě vydaného územního souhlasu.
- Před provedením vodovodní / kanalizační přípojky stavebník vyplní žádost ke zřízení a předloží podklad pro uzavření smlouvy na odběr vody a odvádění odpadních vod
- Před zahájením prací provede VAK na základě objednávky vytýčení trasy vodovodního / kanalizačního potrubí a souvisejících zařízení –

• provoz vodovodů Pardubice	466 798 422	(426,424,425)
• provoz kanalizací Pardubice	466 798 433	(431)
• provoz Přelouč	466 959 113	(114)
• provoz Holice	466 920 523	(492)
- Stavebník prokazatelně seznámí pracovníky provádějící zemní práce s vytýčenou trasou a umístěním zařízení ve správě VAK a s podmínkami práce v jejich blízkosti.
- V případě odhalení zařízení ve správě VAK přizve stavebník pracovníky VAK ke kontrole a k odsouhlasení dalších prací.
- Při **poškození zařízení** ve správě VAK je zodpovědná osoba nebo organizace povinna tuto skutečnost neprodleně ohlásit VAK – dispečink 720 472 454.
- Dojde-li k poškození zařízení ve správě VAK, budou veškeré práce spojené s jeho opravou hrazeny investorem.
- Stavba bude respektovat minimální ochranné pásmo (OP) vodovodu / kanalizace, které je vymezeno vodorovnou vzdáleností od vnější stěny potrubí nebo objektu na potrubí po každé straně do průměru 500 mm včetně 1,5 m a od průměru 500 mm 2,5 m. Při hloubce uložení potrubí větší než 2,0 m se šíře OP zvyšuje o 1 m po každé straně konstrukce potrubí. V případě kanalizačních kmenových sběračů, nadregionálních a zásobních vodovodních řadů je stanovena šíře OP individuálně a bude uvedena ve vlastním vyjádření.
- Používání mechanizace bude v ochranném pásmu omezeno. Pro hutnění může být použit pouze statický válec, beranění nelze provádět. Umísťování konstrukcí (sloupy, základy apod.) a vysazování zeleně v ochranném pásmu bude omezeno a dohodne se způsob provedení a opatření.
- Kabel / plynovodní potrubí bude v místě křížení s vodovodem uložen do chráničky a tato se provede v délce 1 m od vnějšího obrysu vodovodního potrubí po obou stranách.
- Při souběhu a křížení kabelu/plynovodního potrubí budou dodrženy minimální odstupové vzdálenosti stanovené normou „Prostorové uspořádání sítí technického vybavení“ (ČSN 73 6005).
- Vodovodní / kanalizační a související zařízení nebude po provedení stavby trvale zapláceno nebo jiným způsobem znepřístupněno.



- q. Veškeré kanalizační poklopy a kryty šoupátek, které budou stavbou dotčeny, musí být na náklady investora osazeny do úrovně budoucí nivelety.
- r. Na hydranty, kryty šoupat a kanalizační poklopy nesmí být ukládán materiál z výkopu - tyto prvky musí být po celou dobu výstavby zabezpečeny proti poškození např. pohybem stavební mechanizace a vozidel.
- s. Během stavby nesmí dojít k omezení přístupu ani příjezdu k vodovodnímu a kanalizačnímu rozvodu a zařízení, jejichž provozuschopnost nesmí být stavbou ohrožena. Stavební materiál bude ukládán mimo ochranné pásmo vodovodu.
- t. V rámci stavby bude zajištěna účast technika VAK při kontrole před zásypem. Termín dohodne stavebník s VAK viz. kontakt shora

2. Vodovodní přípojka - obecné a technické podmínky

- a. Dimenze a materiál vodovodní přípojky bude uveden ve vlastním vyjádření.
- b. Jednotlivé vodovodní přípojky budou ukončeny vodoměrnou sestavou umístěnou buď v plastové, zděné nebo betonové vodoměrné šachtě (dále jen VŠ) (při hranici parcely) nebo uvnitř RD na přístupném a temperovaném místě.
- c. Vodoměrná šachta musí být zabezpečena proti vniknutí nečistot, podzemní a povrchové vody a její vystrojení včetně vodoměru musí být ochráněno proti mrazu. Dále musí být šachta opatřena stupadly nebo žebříkem a vstup do ní opatřen lehkým poklopem.
- d. Vodovodní přípojka a následně vnitřní instalace nesmí být propojena s potrubím z jiného zdroje vody, než je vodovod pro veřejnou potřebu. (Zákon č.274/2001 Sb., § 11)
- e. Montáž vodovodní přípojky, dodávku materiálu a osazení vodoměru provede na základě "Objednávky na zřízení vodovodní přípojky" příslušný provoz VAK
- f. Současně s "[Objednávkou na zřízení vodovodní přípojky](#)" je nutné dodat "[Podklad pro uzavření smlouvy na odběr vody a odvádění odpadních vod](#)".
- g. Veškeré výkopové práce, podsyp, obsyp, zához a povrchové úpravy si zajišťuje a provádí investor, popř. stavebník na své náklady
- h. Pokud bude zřizovaná vodovodní přípojka napojena do vodoměrné šachty na omezenou dobu, projedná odběratel s technikem VAK podmínky pro následné prodloužení přípojky a přemístění vodoměru z šachty do objektu žadatele. Dodávku materiálu a zhotovení provede na základě objednávky příslušný provoz VAK.
- i. U nově zřizovaných přípojek bude VAKu předáno geodetické zaměření.

3. Kanalizační přípojka gravitační - obecné a technické podmínky

- a. Dimenze a materiál kanalizační přípojky bude uveden ve vlastním vyjádření.
- b. Otvor do veřejné kanalizace bude proveden navrtáním (nikoli vybouráním) do horní třetiny stoky, vysazená odbočka včetně těsnícího prvku bude osazena tak, aby nedocházelo k pronikání balastních vod a písků do kanalizace.
- c. Minimální profil kanalizační přípojky je DN 150 mm.
- d. Minimální sklon kanalizační přípojky je 2%, a po celé délce plynulý a jednotný.
- e. Na pozemku majitele bude na přípojce vybudována čistící šachta min. DN 400mm.
- f. Práce související s napojením kanalizační přípojky na kanalizační potrubí je oprávněn provádět pouze provozovatel kanalizace, nebo jím (případně vlastníkem) odsouhlasená osoba. V každém případě musí být provozovatelem předem odsouhlasen způsob a postup napojení a použitá technologie a materiál.
- g. Před provedením hutněního obsypu napojení do veřejné kanalizace a části přípojky uložené na veřejném prostranství bude přizván technik VAK, který na základě prohlídky odsouhlasí napojení přípojky pro účel kolaudace stavby a následného zajištění provozu ve smyslu zák.274/2001.
- h. Po odborném provedení kanalizační přípojky bude vyplněna "[Příhláška k napojení](#)".
- i. U nově zřizovaných přípojek bude VAKu předáno geodetické zaměření.

4. Kanalizační přípojka tlaková - obecné a technické podmínky

- a. Domovní čerpací šachta (dále jen DČŠ) včetně rozvaděče bude umístěna při vstupu na parcelu. Plocha kolem DČŠ bude upravena pro případné zásahy a servis provozovatele. Pro čerpání bude použita čerpací technika dle příslušných standardů VAK.



- b. Úsek vnitřní splaškové kanalizace napojené na DČŠ bude provedena jako vodotěsný min. DN 150 se sklonem min. 2% - doporučený materiál PP (polypropylén) nebo plnostěnný PVC, musí splňovat kruhovou tuhost min. SN 10 kN/m².
- c. Do vnitřní kanalizace nebudou vypouštěny dešťové a balastní vody.
- d. Napojení DČŠ na rozvody elektrické energie se provede z vnitřních rozvodů nemovitosti.
- e. Napojení DČŠ na výtlač tlakové kanalizace bude provedeno podružným řadem (přípojkou) z materiálu PE 100 SDR 11 s hnědým pruhem v dimenzi d 40 provedením navrtávky nebo vysazením odbočky.
- f. Na podružném tlakovém řadu bude umístěn uzávěr se zemní soupravou.
- g. Instalaci DČŠ, její technologie, elektro a připojení na tlakovou kanalizaci provede odborná firma včetně zajištění potřebných revizí a zkoušek.
- h. Prováděcí dokumentace připojení na tlakovou kanalizaci bude před stavbou odsouhlasena VAK a podle potřeby konzultována s pracovníky provozu kanalizací.
- i. Před provedením hutněního obsypu napojení do veřejné kanalizace a části přípojky uložené na veřejném prostranství bude přizván technik VAK, který na základě prohlídky odsouhlasí napojení přípojky pro účel kolaudace stavby a následného zajištění provozu ve smyslu zák.274/2001.
- j. Po odborném provedení kanalizační přípojky bude vyplněna „[Příhláška k napojení](#)“.
- k. U nově zřizovaných přípojek bude VAKu předáno geodetické zaměření.

5. Legenda grafiky

	VODOVODNÍ ŘAD
	VODOVODNÍ PŘÍPOJKA
	GRAV. STOKA KANALIZACE NEROZLIŠENÉ
	GRAV. STOKA KANALIZACE JEDNOTNÉ
	GRAV. STOKA KANALIZACE DEŠŤOVÉ
	GRAV. STOKA KANALIZACE SPLAŠKOVÉ
	POTRUBÍ TLAK. KANALIZACE SPLAŠKOVÉ
	PŘÍPOJKA KANALIZACE NEROZLIŠENÉ
	PŘÍPOJKA KANALIZACE JEDNOTNÉ
	PŘÍPOJKA KANALIZACE DEŠŤOVÉ
	PŘÍPOJKA KANALIZACE SPLAŠKOVÉ
	PŘÍPOJKA TLAK. KANALIZACE SPLAŠKOVÉ
	ELEKTRICKÉ VEDENÍ PODZEMNÍ
	ELEKTRICKÉ VEDENÍ NADZEMNÍ



naše značka
5002653455

vyřizuje
Pavel Gabriel

datum
29.07.2022

PRODIN a.s.
K Vápence 2745
53002 Pardubice

Věc:

Vjezdová brána a chodník u III/0373 v Srchu

K.ú. - p.č.: Srch

Stavebník: Obec Srch, Pardubická 100, 53352 Srch

Účel stanoviska: Povolení stavby - stavební režim (ÚR+SP)

GasNet, s.r.o., jako provozovatel distribuční soustavy (PDS) a technické infrastruktury, zastoupený GasNet Služby, s.r.o., vydává toto stanovisko:

V ZÁJMOVÉM ÚZEMÍ STAVBY SE NACHÁZÍ TATO PLYNÁRENSKÁ ZAŘÍZENÍ A PLYNOVODNÍ PŘÍPOJKY :

- plynovod STL PE d 63 + STL plynovodní přípojky

Pro realizaci stavby stanovujeme tyto podmínky:

KOMUNIKACE + CHODNÍK :

- Při výstavbě chodníku a komunikací požadujeme dodržet ČSN 736005, tab. B1
- Požadujeme, aby veškeré práce v ochranném pásmu stávajících plynárenských zařízení byly prováděny nejméně 400 mm nad jejich povrchem.
- V případě, že nebude možné dodržet krytí PZ dle ČSN 73 6005, bude nutné provést přeložku těchto PZ tak, aby bylo dosaženo požadovaného krytí. Tyto práce budou provedeny v souladu se zákonem č. 458/2000 Sb. v platném znění jako přeložka plynárenského zařízení na náklady investora.
- Dopravní značení musí být umístěno od stávajícího plynárenského zařízení a plynovodních přípojek (dále jen PZ) v minimální vzdálenosti 1 m.
- Při vysazování stromů a okrasných dřevin požadujeme dodržet od stávajícího PZ vzdálenost minimálně 2 m na obě strany.
- Po odtěžení stávající konstrukce terénu bude podstatně sníženo krytí stávajícího PZ. Proto je vyloučeno použití těžké mechanizace (zejména válců s trny, zemních fréz atd.) přímo nad potrubím. Při provádění prací je třeba věnovat zvýšenou pozornost a opatrnost u míst s odbočkami, kde navrtávací odbočkový T-kus vyčnívá nad vlastní porubí a mohlo by dojít k jeho odtržení. Dále je třeba ověřit polohu přípojek, které jsou nad vlastním potrubím PZ a navíc zpravidla uloženy kolmo na plynovod (tím i komunikaci).

Nové uliční vpusti musí být umístěny od stávajícího PZ v minimální vzdálenosti 0,5 m od jeho okraje.

VEŘEJNÉ OSVĚTLENÍ:

Vzdálenost stožáru VO od líce plynárenského zařízení a plynovodních přípojek musí být minimálně 1 m. Hloubku základu stožáru nutno určit tak, aby stabilita stožáru zůstala zachována i při odkrytí sousedního plynárenského zařízení. Pro uložení kabelů VO bude dodržena prostorová norma (ČSN 73 6005).

GasNet Služby, s.r.o.

Plynárenská 499/1 · Zábřehovice · 602 00 Brno · T 555 90 10 10 · www.gasnet.cz

IČ: 27935311 · DIČ: CZ27935311

Zápis do obchodního rejstříku: Krajský soud v Brně, sp. zn. C 57165, dne 26. 7. 2007

Certificate of incorporation: Regional Court in Brno, ref. number C 57165, on 26th July 2007

Zákaznická linka GasNet 555 90 10 10, info@gasnet.cz, www.gasnet.cz

Úhel křížení kabelu VO s plynárenským zařízením bude 90°, nelze-li tento úhel v odůvodněných případech dodržet, může být úhel křížení menší, nejméně však 60°.

Veškeré stavební práce musí být vykonávány tak, aby v žádném případě nenarušily bezpečný provoz uvedených plynárenských zařízení a plynovodních přípojek.

V rozsahu této stavby souhlasíme s povolením stavby dle zákona 183/2006 Sb. ve znění pozdějších předpisů. Tento souhlas platí pro územní řízení, řízení o územním souhlasu, veřejnoprávní smlouvy pro umístění stavby, zjednodušené územní řízení, ohlášení, stavební řízení, společné územní a stavební řízení, veřejnoprávní smlouvu o provedení stavby nebo oznámení stavebního záměru s certifikátem autorizovaného inspektora.

V zájmovém území se mohou nacházet plynárenská zařízení jiných vlastníků či správců, případně i dlouhodobě nefunkční/neprovozovaná plynárenská zařízení bez dostupných informací o jejich poloze a vlastnictví.

Plynárenská zařízení a plynovodní přípojky (dále jen PZ) jsou dle ust. § 2925 zákona č. 89/2012 Sb., občanského zákoníku, provozovány jako zařízení zvláště nebezpečná a z tohoto důvodu jsou chráněna ochranným pásmem dle zákona č. 458/2000 Sb. ve znění pozdějších předpisů.

Rozsah ochranného pásma je stanoven v zákoně 458/2000 Sb. ve znění pozdějších předpisů.

Stavební činnosti je možné realizovat pouze při dodržení podmínek stanovených v tomto stanovisku. Nebudou-li tyto podmínky dodrženy, budou stavební činnosti považovány dle § 68 zákona č. 458/2000 Sb. ve znění pozdějších předpisů za činnost bez našeho předchozího souhlasu. Při každé změně projektu nebo stavby (zejména trasy navrhovaných inženýrských sítí) je nutné požádat o nové stanovisko k této změně.

Nedodržení podmínek uvedených v tomto stanovisku zakládá odpovědnost stavebníka za vzniklé škody.

Za stavební činnosti se pro účely tohoto stanoviska považují všechny činnosti prováděné v ochranném pásmu PZ (tzn. bezvýkopové technologie a terénní úpravy) a činnosti mimo ochranné pásmo, pokud by takové činnosti mohly ohrozit bezpečnost a spolehlivost PZ (např. trhací práce, sesuvy půdy, vibrace, apod.).

Případné zřizování stavenišť, skladování materiálů, stavebních strojů apod. bude realizováno mimo ochranné pásmo PZ (není-li ve stanovisku uvedeno jinak).

Při použití nákladních vozidel, stavebních strojů a mechanismů požadujeme zabezpečit případný přejezd přes PZ uložením betonových panelů v místě přejezdu PZ.

PŘI REALIZACI STAVBY BUDOU DODRŽENY TYTO PODMÍNKY PRO PROVÁDĚNÍ STAVEBNÍ ČINNOSTI:

(1) Před zahájením stavební činnosti bude provedeno vytyčení trasy a přesné určení uložení PZ. Vytyčení trasy provede příslušná regionální oblast ZDARMA. Formulář a kontakt naleznete na <https://www.gasnet.cz/cs/ds-vytyceni-pz/>, lze využít QR kód, který je uveden v tomto stanovisku. Při podání žádosti uvede žadatel naši značku (číslo jednací) uvedenou v úvodu tohoto stanoviska a sdělí termín zahájení a ukončení stavby. O provedeném vytyčení trasy bude sepsán protokol. Přesné určení uložení PZ (sondou) je povinen provést stavebník na svůj náklad.

BEZ VYTYČENÍ TRASY A PŘESNÉHO URČENÍ ULOŽENÍ PZ STAVEBNÍKEM NESMÍ BÝT VLASTNÍ STAVEBNÍ ČINNOST ZAHÁJENA. VYTYČENÍ POVAŽUJEME ZA ZAHÁJENÍ STAVEBNÍ ČINNOSTI V OCHRANNÉM A BEZPEČNOSTNÍM PÁSMU PZ. PROTOKOL O VYTYČENÍ MÁ PLATNOST 2 MĚSÍCE.

(2) Stavebník je povinen stavebnímu podnikateli prokazatelně předat kopii tohoto stanoviska. Převzetí kopie stvrdí stavební podnikatel stavebníkovi svým podpisem a zápisem do stavebního deníku. Pracovníci provádějící stavební činnosti budou prokazatelně seznámeni s polohou PZ, rozsahem ochranného pásma a těmito podmínkami.

(3) Bude dodržena mj. ČSN 73 6005, TPG 702 01, TPG 702 04, TPG 700 03, zákon č. 458/2000 Sb. ve znění pozdějších předpisů, případně další předpisy související s uvedenou stavbou.

(4) Při provádění stavební činnosti v ochranném pásmu PZ vč. přesného určení uložení PZ je stavebník povinen učinit taková opatření, aby nedošlo k poškození PZ nebo ovlivnění jejich bezpečnosti a spolehlivosti provozu. Nebude použito nevhodného nářadí, zemina bude těžena pouze ručně bez použití pneumatických, elektrických, bateriových a motorových nářadí.

(5) V případě použití bezvýkopových technologií (např. protlaku) bude před zahájením stavební činnosti provedeno úplné obnažení PZ v místě křížení na náklady stavebníka. Technologie musí být navržena tak, aby v místě křížení nebo souběhu s PZ byl dostatečný stranový nebo výškový odstup od PZ, který zajistí nepoškození PZ během prací a to s ohledem na použitou bezvýkopovou technologii a všechny její účinky na okolní terén. V případě, že nemůže být tato podmínka dodržena, nesmí být použita bezvýkopová technologie.

- (6) Odkrytá PZ budou v průběhu nebo při přerušení stavební činnosti řádně zabezpečena proti jejich poškození.
- (7) Poklopy uzávěrů a ostatních armatur na PZ, vč. hlavních uzávěrů plynu (HUP) na odběrném plynovém zařízení udržovat stále přístupné a funkční po celou dobu trvání stavební činnosti.
- (8) Bude zachována hloubka uložení PZ (není-li ve stanovisku uvedeno jinak).
- (9) Stavebník je povinen neprodleně oznámit každé i sebemenší poškození PZ (vč. drobných vrypů do PE potrubí, poškození izolace, signalizačního vodiče, výstražné fólie, markeru atd.) na telefon 1239.
- (10) Před provedením zásypu výkopu a v průběhu stavby bude provedena kontrola dodržení podmínek stanovených pro stavební činnosti v ochranném pásmu PZ. Povinnost kontroly se vztahuje i na PZ, která nebyla odhalena. Kontrolu provede příslušná regionální oblast (formulář a kontakt naleznete na <https://www.gasnet.cz/cs/ds-vytyceni-pz/>, lze využít QR kód, který je uveden v tomto stanovisku). Při žádosti uvede žadatel naši značku (číslo jednací) uvedenou v úvodu tohoto stanoviska. Kontrolu je třeba objednat min. 5 dnů předem.
Předmětem kontroly je také ověření dodržení stanovené odstupové vzdálenosti staveb, které byly povoleny v ochranném a bezpečnostním pásmu PZ.
- (11) O provedené kontrole bude sepsán protokol. Bez provedené kontroly nesmí být PZ zasypána. Stavebník je povinen na základě výzvy provozovatele PZ, nebo jeho zástupce doložit průkaznou dokumentaci o nepoškození PZ během výstavby nebo provést na své náklady kontrolní sondy v místě styku stavby s PZ.
- (12) Plynárenské zařízení a plynovodní přípojky budou před zásypem výkopu řádně podsypány a obsypány, bude provedeno zhutnění a bude osazena výstražná fólie žluté barvy, to vše v souladu s předpisem provozovatele distribuční soustavy „Zásady pro projektování, výstavbu, rekonstrukce a opravy“, který naleznete na <https://www.gasnet.cz/cs/technicke-dokumenty/> a v souladu s ČSN EN 12007-1-4, TPG 702 01, TPG 702 04.
- (13) Neprodleně po skončení stavební činnosti budou řádně osazeny všechny poklopy a nadzemní prvky PZ.
- (14) Pokud stavebník nedodrží podmínky stanovené tímto stanoviskem bude činnost stavebníka vyhodnocena provozovatelem PZ jako narušení ochranného nebo bezpečnostního pásma PZ a budou z toho vyvozeny příslušné důsledky.

Platí pouze pro území vyznačené v příloze tohoto stanoviska a to 24 měsíců ode dne jeho vydání.

V případě dotčení pozemku v majetku společnosti GasNet, s.r.o. je třeba dále projednat smluvní vztah k tomuto pozemku. Kontakt na projednání naleznete na adrese www.gasnet.cz/cs/kontaktni-system/, činnost Smluvní vztahy - pozemky a budovy plynárenských zařízení.

Za správnost a úplnost dokumentace předložené s žádostí včetně jejího souladu s platnými předpisy plně zodpovídá její zpracovatel. Stanovisko nenahrazuje případná další stanoviska k jiným částem stavby.

V případě další korespondence nebo jednání (např. změna stavby) uvádějte naši značku - 5002653455 a datum tohoto stanoviska. Kontakty jsou k dispozici na <https://www.gasnet.cz/cs/kontaktni-system/>.



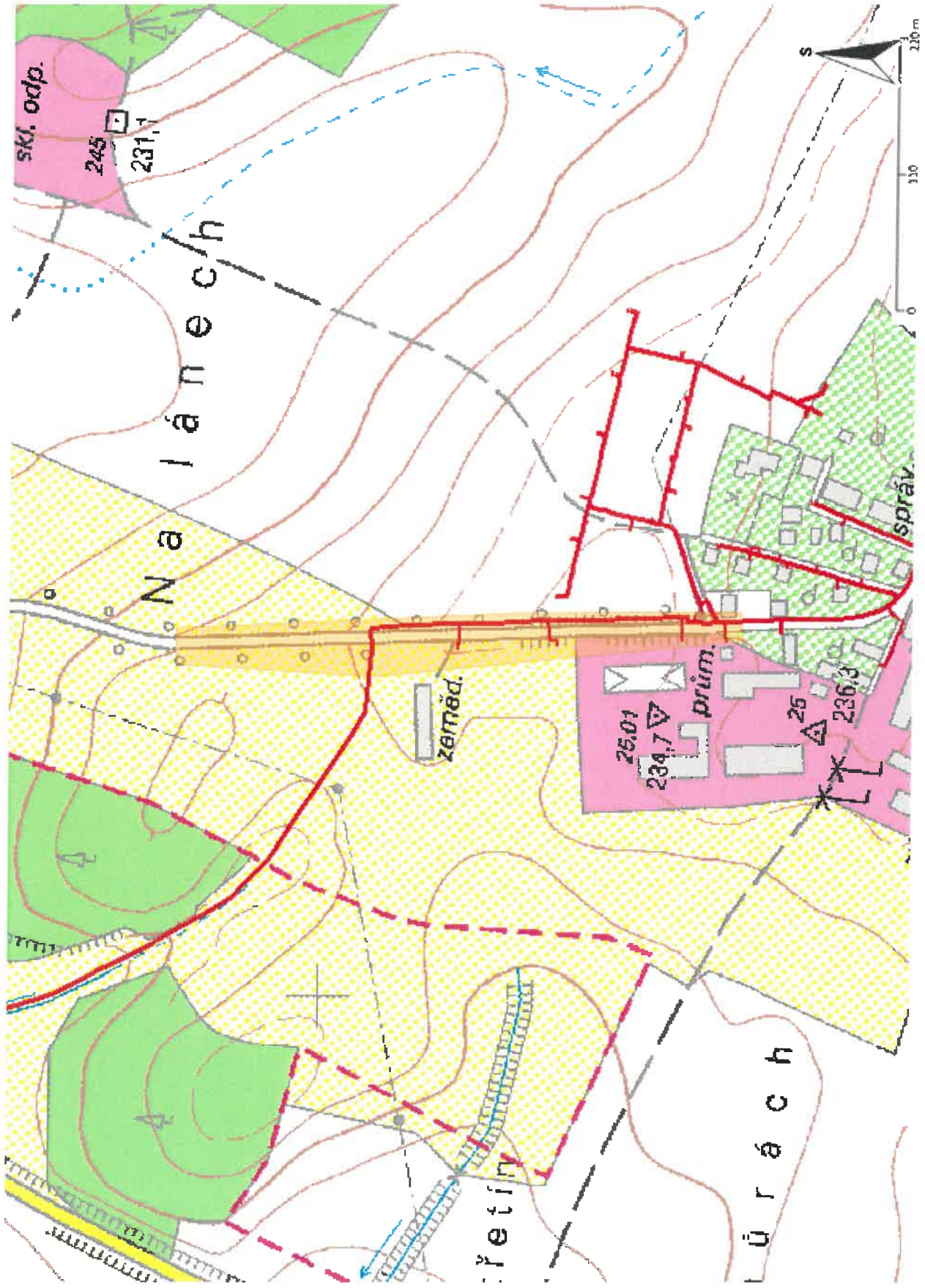
GasNet, s.r.o.
zastoupená společností GasNet Služby, s.r.o., IČ 27935311
Pavel Gabriel
Vedoucí zpracování ext. požadavků-Čechy
Oddělení zpracování ext. požadavků-Čechy
PAVEL.GABRIEL@GASNET.CZ



Zažádejte o vytyčení

Přílohy: Orientační zakres plynárenského zařízení, Detailní zakres plynárenského zařízení, Ověřená příloha žadatele

Provozovatel DS: GasNet, s.r.o.; Stavebník: Obec Srch , Pardubická 100 , 53352 Srch. K.ú.: Srch.

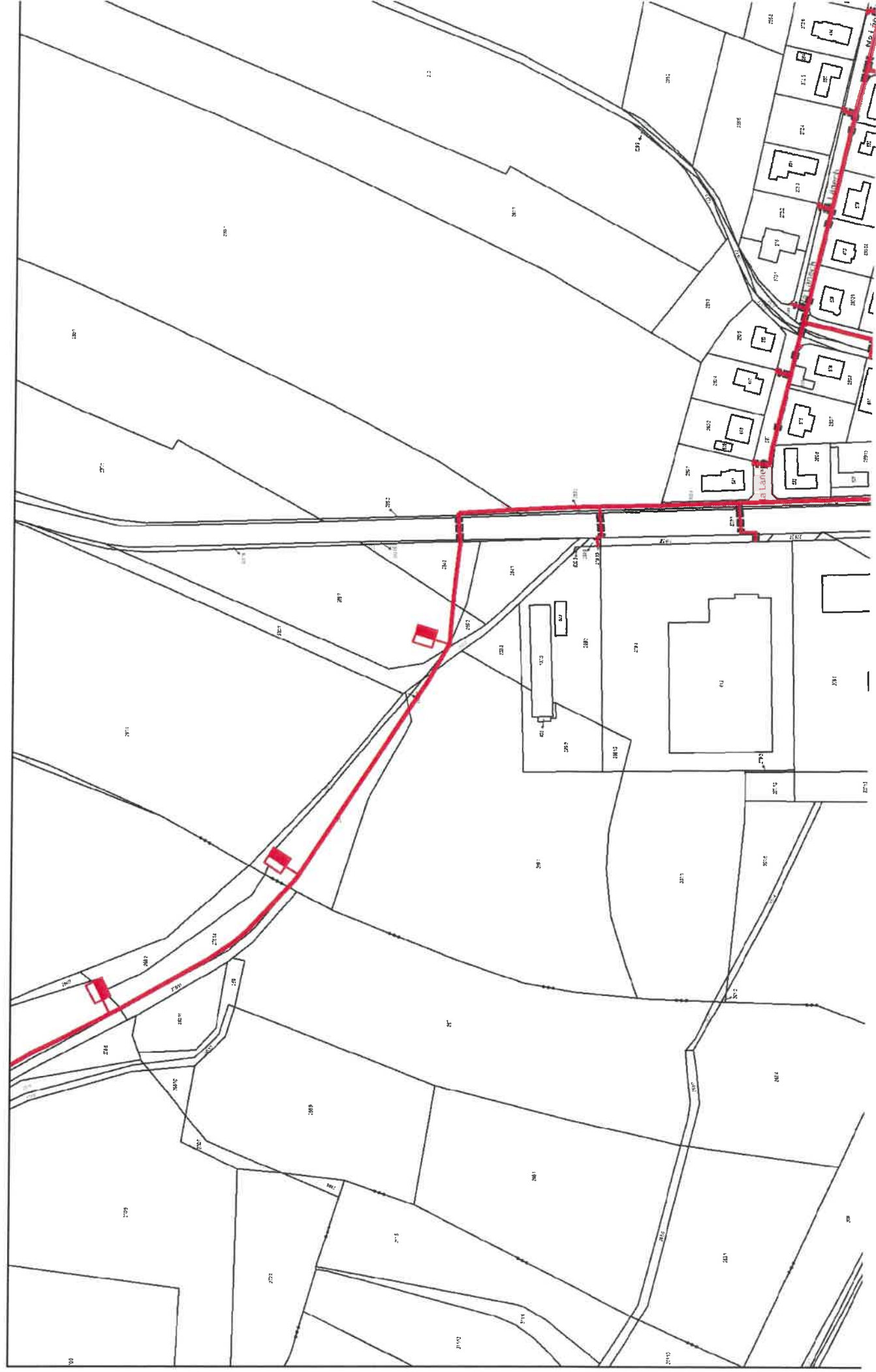


Legenda:

	linie plynovodu
	NTL
	STL
	VTL
	WTL
	nefunkční
	plánovaná stavba před realizací
	ve výstavbě, neuvedeno do provozu
	regulační stanice
	ochranné zařízení
	kabel
	elektropřípojka
	kabel protikoroziční ochrany
	anodové uzemnění
	stanice katodové ochrany
	pásmo vlivu anodového uzemnění SKAO
	neplynovodní zařízení/
	technologie (linie/ bod/plocha)

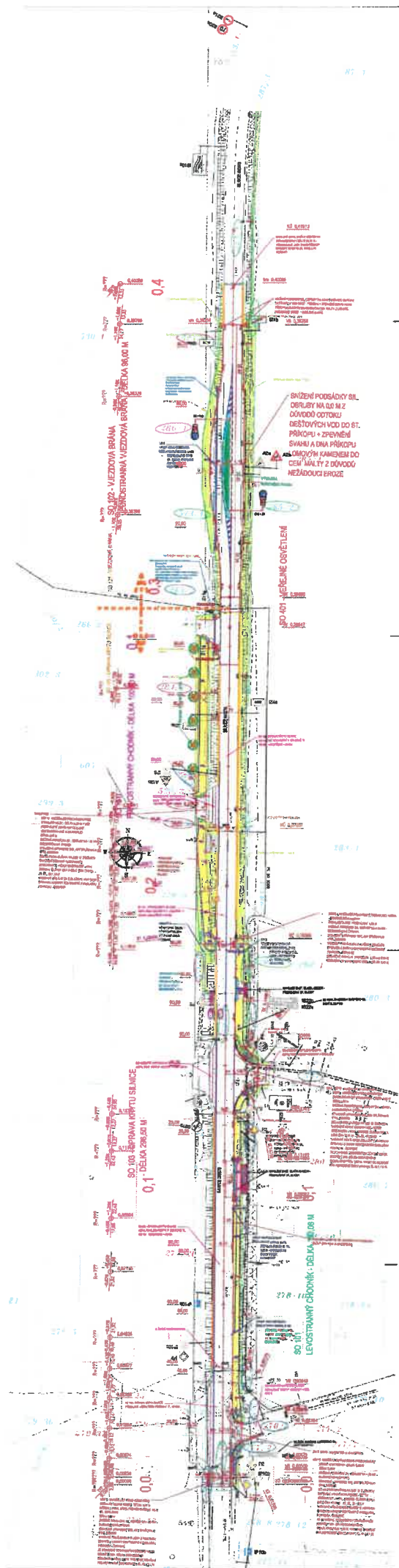
Příloha: Detailní zákres plynárenského zařízení. Tato příloha je nedílnou součástí stanoviska č. 5002653455 ze dne 29.07.2022.

Provozovatel DS: GasNet, s.r.o.; Stavebník: Obec Srch, Pardubická 100, 53352 Srch, K.ú.: Srch.



Příloha: Ověřená příloha žadatele. Tato příloha je nedílnou součástí stanoviska č. 5002653455 ze dne 29.07.2022.

Provozovatel DS: GasNet, s.r.o.; Stavebník: Obec Srch, Pardubická 100, 53352 Srch. K.ú.: Srch.



PRODIN a.s.
K Vápence 2745
Pardubice
530 02 ZELENÉ PŘEDMĚSTÍ



00000000101739251809

NAŠE ZNAČKA
001127057484

VYŘIZUJE / LINKA
Petr Křemenák / 800 850 860

MÍSTO ODESLÁNÍ / DNE
Plzeň 5. 8. 2022

Vyjádření k projektové dokumentaci ke stavbě ve smyslu energetického zákona a příslušných technických norem

Vážená paní, vážený pane,

dovolte nám, abychom reagovali na Vaši žádost ze dne 15. 7. 2022, ve které nás žádáte o vydání vyjádření k projektové dokumentaci pro účely územního rozhodnutí a stavebního povolení.

V zájmovém území k zamýšlené stavbě a/nebo s ní související činnosti na pozemku parcelní číslo 523/21, 523/18, 523/22, 278/6, 597, 278/11, 280/2, 302/4, 523/1, 279/28, 279/39, 299/9 a další v katastrálním území Srch vedené pod názvem „Vjezdová brána a chodník u III/0373 v Srchu“ se nachází zařízení **nadzemního vedení VN, TS a kabelového vedení NN** v majetku provozovatele distribuční soustavy společnosti ČEZ Distribuce, a. s.

Sdělujeme Vám, že společnost ČEZ Distribuce, a. s., souhlasí s předloženou projektovou dokumentací.

Platnost tohoto souhlasu je vázána na dodržení následujících podmínek:

1. Zemní a výkopové práce v blízkosti stávajících základů distribuční trafostanice (dále jen DTS) v majetku a správě ČEZ Distribuce, a. s. budou probíhat se zvýšenou opatrností, aby nedošlo k poškození jejich stability (pažení výkopu, podezdění základů...). Dojde-li během zemních a výkopových prací k poškození zemních prvků DTS, bude tato skutečnost neprodleně oznámena na poruchovou linku 800 850 860. Zahnutí takto poškozených míst je možné pouze se souhlasem vydaným naší společností.

Nebude znesnadněn přístup k TS.

Souběžně byl vydán souhlas se stavbou a činností v ochranném pásmu uvedeného energetického zařízení, evidovaný pod číslem 1127087917, kde jsou stanoveny další podmínky pro stavbu.

2. Podmínkou pro zahájení činnosti v blízkosti zařízení distribuční soustavy, resp. v ochranném pásmu je platné sdělení o existenci zařízení v majetku společnosti ČEZ Distribuce, a. s., pro výše uvedené zájmové území, které získáte prostřednictvím Geoportálu (geoportal.cezdistribuce.cz), při dodržení podmínek uvedených ve sdělení a v tomto vyjádření.
3. V dostatečném časovém předstihu před zahájením prací je nutné podat žádost o udělení souhlasu s činností a umístěním stavby v blízkosti zařízení distribuční soustavy, resp. v ochranném pásmu. Postup a formulář je k dispozici na www.cezdistribuce.cz. Při realizaci stavby je nutné se řídit podmínkami, které budou stanoveny v případě kladného posouzení podané žádosti.

ČEZ Distribuce, a. s.

Děčín - Děčín IV-Podmokly, Teplická 874/8, PSČ 405 02 | IČO: 24729035, DIČ: CZ24729035 |
zapsaná v obchodním rejstříku vedeném Krajským soudem v Ústí nad Labem, sp. zn. B 2145 |
bezplatná linka: 800 850 860, e-mail: info@cezdistribuce.cz, www.cezdistribuce.cz |
zasílací adresa: ČEZ Distribuce, a. s., Plzeň, Guldenerova 2577/19, PSČ 326 00

Otočte prosím

4. Místa křížení a souběhy ostatních zařízení a staveb se zařízeními energetickými, komunikačními sítěmi pro elektronickou komunikaci nebo zařízeními technické infrastruktury musí být vyprojektovány a provedeny v souladu s platnými normami a předpisy, zejména s ČSN 33 2000-5-52, ČSN EN 50110-1, ČSN EN 50341-1, ČSN 73 6005 a PNE 33 0000-6, PNE 33 3301, PNE 34 1050.
5. V případě nadzemního vedení nn budou pro stavby a konstrukce dodrženy odstupové vzdálenosti uvedené v PNE 33 3302 a hranu výkopu doporučujeme při realizaci stavby umístit min. 1 m od základové části podpěrného bodu.
6. Při realizaci stavby a/nebo provádění související činnosti nesmí dojít v žádném případě k nebezpečnému přiblížení osob, věcí, zařízení nebo mechanismů a strojů k živým částem pod napětím, tj. musí být dodržena minimální vzdálenost 1 m od živých částí zařízení nn, 2 m od vedení vn a 3 m od vedení vnn, dle PNE 33 0000-6 s vazbou na ČSN EN 50110-1, pokud není větší vzdálenost stanovena v jiném předpisu (např. ČSN ISO 12480-1). V případě, že nebude možné tuto vzdálenost dodržet, je žadatel povinen požádat o vypnutí předmětného elektrického zařízení, případně o dočasné zaizolování vodičů nn.
7. Pracovníci provádějící práce budou prokazatelně poučeni o nebezpečí, které hrozí při nedodržení bezpečnostních předpisů. S ohledem na provádění prací v blízkosti zařízení distribuční soustavy, resp. v ochranném pásmu upozorňujeme na možnost nebezpečných vlivů od elektrického zařízení. Opatření proti těmto vlivům je na straně žadatele, dodavatele prací nebo jimi pověřených osobách. ČEZ Distribuce, a. s., nepřevzme žádnou zodpovědnost za případné škody, které vzniknou následkem poruchy nebo havárie elektrického zařízení za nepředvídaných okolností nebo nedodržením výše uvedených podmínek.
8. Stavbou nebude narušeno stávající uzemnění nadzemního vedení ani statika podpěrných bodů. Nebude-li možné toto dodržet je nutné situaci řešit formou přeložky zařízení distribuční soustavy ve smyslu § 47 zákona č. 458/2000 Sb., v platném znění.
9. V případě činnosti a/nebo stavby v blízkosti elektrického vedení, resp. v ochranném pásmu bude dotčený prostor ze všech stran možného přístupu/vjezdu po celou dobu realizace viditelně označen výstražnou cedulí.
10. Umístěním stavby nesmí dojít ke ztížení přístupu našich pracovníků a pracovníků námi pověřených firem k zařízení v majetku společnosti ČEZ Distribuce, a. s. Při případné úpravě povrchu nesmí dojít ke změně výškové nivelity země oproti současnému stavu.
11. Musí být dodrženy Podmínky pro práce v ochranných pásmech zařízení, které jsou v platném znění k dispozici na www.cezdistribuce.cz, popř. jsou součástí vydaného sdělení o existenci zařízení v majetku společnosti ČEZ Distribuce, a. s.
12. Dojde-li k obnažení podzemního vedení nebo k poškození energetického zařízení, sítě pro elektronickou komunikaci nebo zařízení se sítí pro elektronickou komunikaci související nebo zařízení technické infrastruktury ve vlastnictví ČEZ Distribuce, a. s., nahláste nám prosím tuto skutečnost bezodkladně jako poruchu na bezplatnou linku 800 850 860. Poškození nebo mimořádné události způsobené na zařízení žadatelem, dodavatelem prací nebo jimi pověřenými osobami budou opraveny na náklady viníka. Zahrnutí obnažených, případně poškozených částí podzemního vedení může být provedeno pouze po souhlasu vydaném společností ČEZ Distribuce, a. s.
13. Toto vyjádření se nevztahuje na zařízení v majetku společností ČEZ ICT Services, a. s., a Telco Pro Services, a. s.
14. Toto vyjádření nenahrazuje souhlas k zajištění příkonu elektrické energie.

Platnost tohoto vyjádření je 1 rok od data vydání.

Zjistí-li provozovatel distribuční soustavy, že nejsou dodrženy stanovené podmínky, vyhrazuje si právo kdykoli odvolat své souhlasné vyjádření.



S pozdravem



Pavel Letáček
Vedoucí oddělení Regionální péče
ČEZ Distribuce, a. s.

R4P100 ReqType:Q ReqExtID:0012425702 ProcessID:CS-20220805T133617-0001 DocExtID:0000000054396405 BOD:001A4A1A122F1EDD86965A445FA7D843
BONM:ZISUCSPFN DocType:CZ05IA/(6) SAPType:Dopln-DOP-D42 ZakID:0013059695 DocID:001043930696 IA:398 qp1-192944363 Ver:XG63D228 QUICK str:3 list:2



PRODIN a.s.
K Vápence 2745
Pardubice
530 02 ZELENÉ PŘEDMĚSTÍ



00000000101739244105

NAŠE ZNAČKA
001127087917

VYŘIZUJE / LINKA
Petr Křemenák / 800 850 860

MÍSTO ODESLÁNÍ / DNE
Plzeň 5. 8. 2022

Vyjádření k žádosti o souhlas s činností a/nebo s umístěním stavby v ochranném pásmu zařízení distribuční soustavy

Vážená paní, vážený pane,

dovolte nám, abychom reagovali na Vaši žádost ze dne 15. 7. 2022, ve které nás žádáte o souhlas s činností a/nebo umístěním stavby v blízkosti zařízení distribuční soustavy, resp. v ochranném pásmu zařízení distribuční soustavy (dále jen „zařízení“) v majetku společnosti ČEZ Distribuce, a. s.

Stavba a/nebo s ní související činnost na pozemku parcelní číslo 523/21, 523/18, 523/22, 278/6, 597, 278/11, 280/2, 302/4, 523/1, 279/28, 279/39, 299/9 a další v katastrálním území Srch vedená pod názvem „Vjezdová brána a chodník u III/0373 v Srchu“ se nachází v blízkosti zařízení distribuční soustavy, resp. zasahuje do ochranného pásma zařízení **nadzemního vedení VN, TS a kabelového vedení NN** v majetku provozovatele distribuční soustavy společnosti ČEZ Distribuce, a. s.

Jménem společnosti ČEZ Distribuce, a. s., Vám sdělujeme, že udělujeme souhlas s činností a/nebo umístěním stavby v blízkosti zařízení distribuční soustavy, resp. v ochranném pásmu předmětného zařízení.

Toto vyjádření pozbývá platnosti, nebude-li činnost a/nebo stavba zahájena do 1 roku od udělení souhlasu.

Platnost tohoto souhlasu je vázána na dodržení následujících podmínek:

1. Upozorňujeme, že zde probíhá příprava stavby ČEZ Distribuce, a. s. č. IE-12-2008191 - Srch rekonstrukce vedení nn. Plánovaná akce bude koordinována s výše uvedenou stavbou.

Dojde-li v rámci plánované akce ke kolizi stávajícího zemního kabelového vedení NN 0,4kV např. s vjezdy (chodníkový přejezd, apod.) na předmětný pozemek, bude v místě předpokládaných vjezdů pomocí sond zjištěna hloubka uložení předmětného vedení a rozsah jeho případné mechanické ochrany. Bude-li tímto zjištěno, že hloubka uložení vedení a rozsah jeho mechanické ochrany neodpovídá požadavkům dle ČSN 73 6005 a ČSN 33 2000-5-52 při křížení s komunikací (vjezdy), bude formou přeložky zařízení distribuční soustavy, ve smyslu zákona 458/2000 Sb. v platném znění, předmětné vedení uloženo do chráničky a normované hloubky v celé dotčené trase.

2. Podmínkou pro zahájení činnosti v blízkosti zařízení distribuční soustavy, resp. v ochranném pásmu je platné sdělení o existenci zařízení v majetku společnosti ČEZ Distribuce, a. s., pro výše uvedené zájmové území, které získáte prostřednictvím Geoportálu (geoportal.cezdistribuce.cz), při dodržení podmínek uvedených ve sdělení a v tomto vyjádření.
3. Místa křížení a souběhy ostatních zařízení a staveb se zařízeními energetickými, komunikačními sítěmi pro

ČEZ Distribuce, a. s.

Děčín - Děčín IV-Podmokly, Teplická 874/8, PSČ 405 02 | IČO: 24729035, DIČ: CZ24729035 |
zapsaná v obchodním rejstříku vedeném Krajským soudem v Ústí nad Labem, sp. zn. B 2145 |
bezplatná linka: 800 850 860, e-mail: info@cezdistribuce.cz, www.cezdistribuce.cz |
zašlací adresa: ČEZ Distribuce, a. s., Plzeň, Guldenerova 2577/19, PSČ 326 00

Otočte prosím

elektronickou komunikaci nebo zařízeními technické infrastruktury musí být vyprojektovány a provedeny v souladu s platnými normami a předpisy, zejména s ČSN 33 2000-5-52, ČSN EN 50110-1, ČSN EN 50341-1, ČSN 73 6005 a PNE 33 0000-6, PNE 33 3301, PNE 34 1050.

4. V případě nadzemního vedení nn budou pro stavby a konstrukce dodrženy odstupové vzdálenosti uvedené v PNE 33 3302 a hranu výkopu doporučujeme při realizaci stavby umístit min. 1 m od základové části podpěrného bodu.
5. Při realizaci stavby a/nebo provádění související činnosti nesmí dojít v žádném případě k nebezpečnému přiblížení osob, věcí, zařízení nebo mechanismů a strojů k živým částem pod napětím, tj. musí být dodržena minimální vzdálenost 1 m od živých částí zařízení nn, 2 m od vedení vn a 3 m od vedení vnn dle PNE 33 0000-6 s vazbou na ČSN EN 50110-1, pokud není větší vzdálenost stanovena v jiném předpisu (např. ČSN ISO 12480-1). V případě, že nebude možné tuto vzdálenost dodržet, je žadatel povinen požádat o vypnutí předmětného elektrického zařízení, případně o dočasné zaizolování vodičů nn.
6. Pracovníci provádějící práce budou prokazatelně poučeni o nebezpečí, které hrozí při nedodržení bezpečnostních předpisů. S ohledem na provádění prací v blízkosti zařízení distribuční soustavy, resp. v ochranném pásmu upozorňujeme na možnost nebezpečných vlivů od elektrického zařízení. Opatření proti těmto vlivům je na straně žadatele, dodavatele prací nebo jimi pověřených osobách. ČEZ Distribuce, a. s., nepřevzme žádnou zodpovědnost za případné škody, které vzniknou následkem poruchy nebo havárie elektrického zařízení za nepředvídaných okolností nebo nedodržením výše uvedených podmínek.
7. Stavbou nebude narušeno stávající uzemnění nadzemního vedení ani statika podpěrných bodů. Nebude-li možné toto dodržet je nutné situaci řešit formou přeložky zařízení distribuční soustavy ve smyslu § 47 zákona č. 458/2000 Sb., v platném znění.
8. V případě činnosti a/nebo stavby v blízkosti elektrického vedení, resp. v ochranném pásmu bude dotčený prostor ze všech stran možného přístupu/vjezdu po celou dobu realizace viditelně označen výstražnou cedulí.
9. Umístěním stavby nesmí dojít ke ztížení přístupu našich pracovníků a pracovníků námi pověřených firem k zařízení v majetku společnosti ČEZ Distribuce, a. s. Při případné úpravě povrchu nesmí dojít ke změně výškové nivelity země oproti současnému stavu.
10. Musí být dodrženy Podmínky pro práce v ochranných pásmech zařízení, které jsou v platném znění k dispozici na www.cezdistribuce.cz, popř. jsou součástí vydaného sdělení o existenci zařízení v majetku společnosti ČEZ Distribuce, a. s.
11. Dojde-li k obnažení podzemního vedení nebo k poškození energetického zařízení, sítě pro elektronickou komunikaci nebo zařízení se sítí pro elektronickou komunikaci související nebo zařízení technické infrastruktury ve vlastnictví ČEZ Distribuce, a. s., nahlaste nám prosím tuto skutečnost bezodkladně jako poruchu na bezplatnou linku 800 850 860. Poškození nebo mimořádné události způsobené na zařízení žadatelem, dodavatelem prací nebo jimi pověřenými osobami budou opraveny na náklady viníka. Zahrnutí obnažených, případně poškozených částí podzemního vedení může být provedeno pouze po souhlasu vydaném společností ČEZ Distribuce, a. s.
12. Toto vyjádření se nevztahuje na zařízení v majetku společností ČEZ ICT Services, a. s., a Telco Pro Services, a. s.

Provozovatel distribuční soustavy si vyhrazuje právo odvolat souhlas kdykoli, zjistí-li, že podmínky stanovené v tomto vyjádření nejsou dodrženy. Pokud zjištěné nedostatky nebyly odstraněny ani na základě písemné výzvy ve stanoveném termínu, je žadatel povinen uvést ochranné pásmo do původního stavu a zdržet se provozování jakékoli činnosti, kterou zákon výslovně zakazuje.





DISTRIBUCE

S pozdravem

Pavel Letáček

Vedoucí oddělení Regionální péče
ČEZ Distribuce, a. s.

R4P100 ReqType:Q ReqExtID:0012425450 ProcessID:CS-20220805T132002-0001 DocExtID:00000000054396091 BOID:001A4A1A122FIEDD8596117A461BD803
BONMIZISUCSPRN DocType:CZ05IAx/(6) SAPyp:Dopis-D35 ZakID:0013058696 DocID:001043930415 IA:4621022-195620412 Ver:X563D228 QUICK str:3 list:2



D00000000101739244105

**VYJÁDŘENÍ O EXISTENCI SÍTĚ ELEKTRONICKÝCH KOMUNIKACÍ
společnosti CETIN a.s.
(„Vyjádření“)**

**A VŠEOBECNÉ PODMÍNKY OCHRANY SÍTĚ ELEKTRONICKÝCH KOMUNIKACÍ
společnosti CETIN a.s.
(„Všeobecné podmínky ochrany SEK“)**

toto Vyjádření a Všeobecné podmínky ochrany SEK je vydané dle ustanovení § 101 zákona č. 127/2005 Sb., o elektronických komunikacích a o změně některých souvisejících zákonů, v platném znění („**Zákon o elektronických komunikacích**“), a dle ustanovení § 161 zákona č. 183/2006 Sb., o územním plánování a stavebním řádu, v platném znění („**Stavební zákon**“), a dle příslušných ustanovení zákona č. 89/2012 Sb., občanského zákoníku, v platném znění („**Občanský zákoník**“)

Číslo jednací: 711685/22

Číslo žádosti: 0122 935 830 („Žádost“)

Název akce („ Stavba “)	Vjezdová brána a chodník u III/0373 v Srchu	
Důvod vydání Vyjádření („ Důvod vyjádření “)	Společné územní a stavební řízení	
Žadatel	PRODIN a.s.	
Stavebník	Obec Srch, Pardubická 100, Srch, 53352	
Zájmové území	Okres	Pardubice
	Obec	Srch
	Kat. území / č. parcely	Srch
Platnost Vyjádření	18. 7. 2024 („Den konce platnosti Vyjádření“)	

Žadatel Žádostí určil a vyznačil Zájmové území, jakož i určil Důvod Vyjádření.

Na základě určení a vyznačení Zájmového území Žadatelem a na základě určení Důvodu Vyjádření vydává společnost CETIN a.s. následující Vyjádření:

Dojde ke střetu se sítí elektronických komunikací (dále jen „SEK“) společnosti a.s.

- (I) Na Žadatelem určeném a vyznačeném Zájmovém území se vyskytuje SEK společnosti CETIN a.s.;
- (II) Společnost CETIN a.s. **za podmínky splnění bodu (III)** tohoto Vyjádření **souhlasí**, aby Stavebník a/nebo Žadatel, je-li Stavebníkem v Zájmovém území vyznačeném v Žádosti, provedl Stavbu a/nebo činnosti povolené příslušným správním rozhodnutím vydaným dle Stavebního zákona;
- (III) Stavebník a/nebo Žadatel, je-li Stavebníkem, je povinen
 - (i) dodržet tyto níže uvedené podmínky, které byly stanovené POS, tak jak je tento označen ve Všeobecných podmínkách ochrany SEK

Číslo jednací: 711685/22

Číslo žádosti: 0122 935 830

- Nutno respektovat Všeobecné podmínky ochrany SEK v plném rozsahu, s důrazem na vytýčení a ochranu stávajících komunikačních vedení.
Pokládka IS v souběhu a křížení se SEK musí být provedena dle doporučující normy ČSN 73 6005.
Inženýrské sítě nesmí být v souběhu uloženy nad SEK.
Neprovozovaná telekomunikační trasa protínající stavbu je zrušená a při zemních pracích na ni není nutné brát ohled.
 - Nad kabelovou trasou neukládejte podélné obručníky, ani jejich betonový základ.
 - Zpevněné povrchy nad kabelovou trasou proveďte tak, aby povrch nad kabelovou trasou byl rozebíratelný; a
- (ii) řídit se Všeobecnými podmínkami ochrany SEK, které jsou nedílnou součástí Vyjádření;
- (IV) Pro případ, že bude nezbytné přeložení SEK, zajistí vždy takové přeložení SEK její vlastník, společnost CETIN a.s. Stavebník, který vyvolal překládku SEK je dle ustanovení § 104 odst. 17 Zákona o elektronických komunikacích povinen uhradit společnosti CETIN a.s. veškeré náklady na nezbytné úpravy dotčeného úseku SEK, a to na úrovni stávajícího technického řešení;

- (V) Pro účely přeložení SEK dle bodu (IV) tohoto Vyjádření je Stavebník povinen uzavřít se společností CETIN a.s. Smlouvu o realizaci překládky SEK.

Vyjádření je platné pouze pro Zájmové území určené a vyznačené Žadatelem, jakož i pro Důvod Vyjádření stanovený a určený Žadatelem v Žádosti.

Vyjádření pozbývá platnosti i) v Den konce platnosti Vyjádření, ii) změnou rozsahu Zájmového území či změnou Důvodu Vyjádření uvedeného v Žádosti a/nebo iii) jakýmkoliv porušením kterékoliv povinnosti stanovené Všeobecnými podmínkami ochrany SEK, to vše v závislosti na tom, která ze skutečností rozhodná pro pozbytí platnosti Vyjádření nastane nejdříve.

Společnost CETIN a.s. vydáním tohoto Vyjádření poskytla Žadateli pro Žadatelem určené a vyznačené Zájmové území veškeré informace o SEK dostupné společnosti CETIN a.s. ke dni podání Žádosti.


Ze strany společnosti CETIN a.s. může v některých případech docházet ke zpracování Vašich osobních údajů. Ke zpracování Vašich osobních údajů dochází vždy v souladu s platnými právními předpisy. Konkrétní zásady a podmínky zpracování osobních údajů společností CETIN a.s. jsou dostupné na stránce <https://www.cetin.cz/zasady-ochrany-osobnich-udaju>.

V případě dotazů k Vyjádření kontaktujte prosím asistenční linku 238 461 111.

Přílohami Vyjádření jsou:

- *Všeobecné podmínky ochrany SEK*
- *Informace k vytýčení SEK ve vlastnictví společnosti CETIN a.s.*
- *Situační výkres (obsahuje Zájmové území určené a vyznačené Žadatelem a výřezy účelové mapy SEK)*

Vyjádření vydala společnost **CETIN a.s.** dne: 18. 7. 2022.



CETIN a.s.
Českomoravská 2510/19, Libeň
190 00 Praha 9
DIČ: CZ04084063

102

VŠEOBECNÉ PODMÍNKY OCHRANY SÍTĚ ELEKTRONICKÝCH KOMUNIKACÍ společnosti CETIN a.s.**1. PLATNOST VŠEOBECNÝCH PODMÍNEK**

- i) Tyto Všeobecné podmínky ochrany sítě elektronických komunikací (dále jen „VPOSEK“) tvoří součást Vyjádření (jak je tento pojem definován níže v článku 2 VPOSEK).
- ii) V případě rozporu mezi Vyjádřením a těmito VPOSEK mají přednost ustanovení Vyjádření, pokud není těmito VPOSEK stanoveno jinak.

2. DEFINICE

Níže uvedené termíny, jsou-li použity v těchto VPOSEK a uvozeny velkým písmenem, mají následující význam:

„**CETIN**“ znamená CETIN a.s. se sídlem Českomoravská 2510/19, Libeň, 190 00 Praha 9, IČO: 04084063, zapsaná v obchodním rejstříku vedeném Městským soudem v Praze pod spz. B 20623;

„**Den**“ je kalendářní den;

„**Kabelovod**“ podzemní zařízení sestávající se z tělesa Kabelovodu a kabelových komor, sloužící k zatahování kabelů a ochranných trubek;

„**Občanský zákoník**“ znamená zákon č. 89/2012 Sb., občanský zákoník, ve znění pozdějších předpisů;

„**POS**“ je zaměstnanec společnosti CETIN, pověřený ochranou sítě, Adam Beníšek, tel.: 775 108 566, e-mail: adam.benisek@cetin.cz;

„**Pracovní den**“ znamená Den, který není v České republice dnem pracovního klidu nebo státem uznaným svátkem;

„**Příslušné požadavky**“ znamená jakýkoli a každý příslušný právní předpis, vč. technických norem, nebo normativní právní akt veřejné správy či samosprávy, nebo jakékoli rozhodnutí, povolení, souhlas nebo licenci, včetně podmínek, které s ním souvisí;

„**Překládka**“ je stavba spočívající ve změně trasy vedení SEK ve vlastnictví CETIN nebo přemístění zařízení SEK ve vlastnictví CETIN; Stavebník, který Překládku vyvolal, je dle ustanovení § 104 odst. 17 Zákona o elektronických komunikacích povinen uhradit společnosti CETIN veškeré náklady na nezbytné úpravy dotčeného úseku SEK, a to na úrovni stávajícího technického řešení;

„**SEK**“ je síť elektronických komunikací ve vlastnictví CETIN;

„**Stavba**“ je stavba a/nebo činnost ve vztahu, k níž bylo vydáno Vyjádření, a je prováděna Stavebníkem a/nebo Žadatelem v souladu s Příslušnými požadavky, povolená příslušným správním rozhodnutím vydaným dle Stavebního zákona;

„**Stavebník**“ je osoba takto označená ve Vyjádření;

„**Stavební zákon**“ je zákon č. 183/2006 Sb., o územním plánování a stavebním řádu;

„**Vyjádření**“ je vyjádření o existenci sítě elektronických komunikací vydané společností CETIN dne 18. 7. 2022 pod č.j. 711685/22;

„**Žájmové území**“ je území označené Žadatelem a/nebo Stavebníkem v Žádosti;

„**Situační výkres**“ je výkres, který je přílohou Vyjádření a obsahuje Žájmové území určené a vyznačené Žadatelem v Žádosti a výřezy účelové mapy SEK;

„**Zákon o elektronických komunikacích**“ je zákon č. 127/2005 Sb., o elektronických komunikacích a o změně některých souvisejících zákonů, ve znění pozdějších předpisů;

„**Žadatel**“ je osoba takto označená ve Vyjádření.

„**Žádost**“ je žádost, kterou Žadatel a/nebo Stavebník požádal CETIN o vydání Vyjádření.

3. PLATNOST A ÚČINNOST VPOSEK

Tyto VPOSEK jsou platné a účinné dnem odeslání Vyjádření na i) adresu elektronické pošty Stavebníka a/nebo Žadatele uvedenou v Žádosti nebo ii) adresu pro doručení prostřednictvím poštovní přepravy uvedenou Stavebníkem a/nebo Žadatelem v Žádosti.

4. OBECNÁ PRÁVA A POVINNOSTI STAVEBNÍKA A/NEBO ŽADATELE

- (i) Stavebník, Žadatel je výslovně srozuměn s tím, že SEK je veřejně prospěšným zařízením, byla zřízena ve veřejném zájmu a je chráněna Příslušnými požadavky.
- (ii) SEK je chráněna ochranným pásmem, jehož rozsah je stanoven (a) ustanovením § 102 Zákona o elektronických komunikacích a/nebo (b) právními předpisy účinnými před Zákonom o elektronických komunikacích, není-li Příslušnými požadavky stanoveno jinak.
- (iii) Stavebník, Žadatel nebo jím pověřená třetí osoba, je povinen při provádění Stavby nebo jiných prací, při odstraňování havárií a projektování staveb, řídit se Příslušnými požadavky, správnou praxí v oboru stavebnictví a technologickými postupy a je povinen učinit veškerá nezbytná opatření vyžadovaná Příslušnými požadavky k ochraně SEK před poškozením. Povinnosti dle tohoto odstavce má Stavebník rovněž ve vztahu k SEK, které se nachází mimo Žájmové území.
- (iv) Při zjištění jakéhokoliv rozporu mezi údaji v Situačním výkresu, který je přílohou Vyjádření a skutečným stavem, je Stavebník a/nebo Žadatel povinen bez zbytečného odkladu, nejpozději Den následující po zjištění takové skutečnosti, zjištěný rozpor oznámit POS.
- (v) Stavebník, Žadatel nebo jím pověřená třetí osoba, je povinen každé poškození či krádež SEK bezodkladně, nejpozději Den následující po zjištění takové skutečnosti, oznámit takovou skutečnost dohledovému centru společnosti CETIN na telefonní číslo +420 238 464 190.
- (vi) Bude-li Stavebník, Žadatel nebo jím pověřená třetí osoba na společnosti CETIN požadovat, aby se jako účastník správního řízení, pro jehož účely bylo toto Vyjádření vydáno, vzdala práva na odvolání proti rozhodnutí vydanému ve správním řízení, je oprávněn kontaktovat POS.

5. POVINNOSTI STAVEBNÍKA PŘI PŘÍPRAVĚ STAVBY

- (i) Při projektování Stavby je Stavebník povinen zajistit, aby projektová dokumentace Stavby (i) zohledňovala veškeré požadavky na ochranu SEK vyplývající z Příslušných požadavků, zejména ze Zákona o elektronických komunikacích a Stavebního zákona, (ii) respektovala správnou praxi v oboru stavebnictví a technologické postupy a (iii) umožňovala, aby i po provedení a umístění Stavby dle takové projektové dokumentace byla společnost CETIN, jako vlastník SEK schopna bez jakýchkoli omezení a překážek provozovat SEK, provádět údržbu a opravy SEK.
- (ii) Nebude-li možné projektovou dokumentaci zajistit některý, byť i jeden z požadavků dle předchozího odstavce (i) a/nebo umístění Stavby by mohlo způsobit, že nebude naplněn některý, byť i jeden z požadavků dle předchozího odstavce (i), vyvolá Stavebník Překládku.
- (iii) Při projektování Stavby, která se nachází nebo je u ní zamýšleno, že se bude nacházet v ochranném pásmu radiových tras společnosti CETIN a překračuje výšku 15 m nad zemským povrchem, a to včetně dočasných objektů zařízení staveniště (jeřáby, konstrukce, atd.) je Stavebník povinen písemně kontaktovat POS za účelem získání konkrétního stanoviska a podmínek k ochraně radiových tras společnosti CETIN a pro určení, zda Stavba vyvolá Překládku. Ochranné pásmo radiových tras v šíři 50m je zakresleno do situačního výkresu, který je součástí tohoto Vyjádření.

VŠEOBECNÉ PODMÍNKY OCHRANY SÍTĚ ELEKTRONICKÝCH KOMUNIKACÍ společnosti CETIN a.s.

Číslo jednací: 711685/22

Číslo žádosti: 0122 935 830

- (iv) Pokud se v Zájmovém území nachází podzemní silové vedení (NN) ve vlastnictví společnosti CETIN, je Stavebník povinen ve vztahu k projektové dokumentaci zajistit totéž, co je uvedeno pod písm (i) tohoto článku 5, přičemž platí, že Stavebník vyvolá Překládku v případech uvedených pod písm (ii) tohoto článku 5.
- (v) Stavebník je povinen při projektování Stavby, která je stavbou (a) zařízení silových elektrických sítí (VN, VVN a ZVVN) a/nebo (b) trakčních vedení, provést výpočet či posouzení rušivých vlivů na SEK, zpracovat ochranná opatření, to vše dle a v souladu s Příslušnými požadavky. Stavebník je povinen nejpozději třicet (30) Dnů před podáním žádosti o vydání příslušného správního rozhodnutí k umístění Stavby dle Stavebního zákona předat POS výpočet či posouzení rušivých vlivů na SEK a zpracovaná ochranná opatření.
- (vi) Je-li Stavba v souběhu s Kabelovodem, nebo Kabelovod kříží, je Stavebník povinen nejpozději ke Dni, ke kterému započne se zpracováním projektové dokumentace ke Stavbě, oznámit POS a projednat s POS (a) veškeré případy, kdy trajektorie podvrtní a protlaků budou vedeny ve vzdálenosti menší, než je 1,5 m od Kabelovodu a (b) jakékoliv výkopové práce, které budou nebo by mohly být vedeny v úrovni či pod úrovní Kabelovodu nebo kabelové komory.
- (vii) Je-li Stavba umístěna nebo má být umístěna v blízkosti Kabelovodu, ve vzdálenosti menší, než jsou 2 m nebo kříží-li Stavba Kabelovod ve vzdálenosti menší, než je 0,5 m nad nebo kdekoliv pod Kabelovodem, je Stavebník povinen předložit POS k posouzení zakreslení Stavby v příčných řezech, přičemž do příčného řezu je Stavebník rovněž povinen zakreslit profil kabelové komory.

6. POVINNOSTI STAVEBNÍKA PŘI PROVÁDĚNÍ STAVBY

- (i) Stavebník je před započítím jakýchkoliv zemních prací ve vztahu ke Stavbě povinen vytyčit trasu SEK na terénu dle Příslušných požadavků a dle Stavebního zákona. S vytyčenou trasou SEK je Stavebník povinen seznámit všechny osoby, které budou anebo by mohly zemní práce ve vztahu ke Stavbě provádět. V případě porušení této povinnosti bude Stavebník odpovědný společnosti CETIN za náklady a škody, které porušením této povinnosti společnosti CETIN vzniknou a je povinen je společnosti CETIN uhradit.
- (ii) Pět (5) Pracovních dní před započítím jakýchkoliv prací ve vztahu ke Stavbě je Stavebník povinen oznámit společnosti CETIN, že zahájí práce či činnosti ve vztahu ke Stavbě. Písemné oznámení dle předchozí věty zašle Stavebník na adresu elektronické pošty POS a bude obsahovat minimálně číslo jednací Vyjádření a kontaktní údaje Stavebníka.
- (iii) Stavebník je povinen zabezpečit a zajistit SEK proti mechanickému poškození, a to zpravidla dočasným umístěním silničních betonových panelů nad kabelovou trasou SEK. Do doby, než je zajištěna a zabezpečena ochrana SEK proti mechanickému poškození, není Stavebník oprávněn přejíždět vozidly nebo stavební mechanizací kabelovou trasu SEK. Při přepravě vysokých nákladů nebo při projíždění stroji, vozidly či mechanizací pod nadzemním vedením SEK je Stavebník povinen prověřit, zda výška nadzemního vedení SEK je dostatečná a umožňuje spolehlivý a bezpečný způsob přepravy nákladu či průjezdu strojů, vozidel či mechanizace.
- (iv) Při provádění zemních prací v blízkosti SEK je Stavebník povinen postupovat tak, aby nedošlo ke změně hloubky uložení nebo prostorového uspořádání SEK. V místech, kde SEK vystupuje ze země do budovy, rozváděče, na sloup apod. je Stavebník povinen vykonávat zemní práce se zvýšenou mírou opatrnosti, výkopové práce v blízkosti sloupů nadzemního vedení SEK je Stavebník povinen provádět v takové vzdálenosti od sloupu nadzemního vedení SEK,

kteřá je dostatečná k tomu, aby nedošlo nebo nemohlo dojít k narušení stability sloupu nadzemního vedení SEK. Stavebník je povinen zajistit, aby jakoukoliv jeho činností nedošlo bez souhlasu a vědomí společnosti CETIN (a) ke změně nivelety terénu, a/nebo (b) k výsadbě trvalých porostů, a/nebo (c) ke změně rozsahu a změně konstrukce zpevněných ploch. Pokud došlo k odkrytí SEK, je Stavebník povinen SEK po celou dobu odkrytí náležitě zabezpečit proti prověšení, poškození a odcizení.

- (v) Zjistí-li Stavebník kdykoliv během provádění prací ve vztahu ke Stavbě jakýkoliv rozpor mezi údaji v projektové dokumentaci a skutečností, je povinen bezodkladně přerušit práce a oznámit zjištěný rozpor na adresu elektronické pošty POS. Stavebník není oprávněn pokračovat v pracích ve vztahu ke Stavbě do doby, než získá písemný souhlas POS s pokračováním prací.
- (vi) Stavebník není bez předchozího písemného souhlasu společnosti CETIN oprávněn manipulovat s kryty kabelových komor, jakkoliv zakrývat vstupy do kabelových komor, a to ani dočasně, vstupovat do kabelových komor, jakkoliv manipulovat s případně odkrytými prvky SEK či s jakýmkoliv jiným zařízením se SEK souvisejícím. Rovněž bez předchozího písemného souhlasu společnosti CETIN není Stavebník oprávněn umístit nad trasou Kabelovodu jakoukoliv jinou síť technické infrastruktury v podélném směru.
- (vii) Byla-li v souladu s Vyjádřením a těmito VPOSEK odkryta SEK je Stavebník povinen tři (3) Pracovní dny před zakrytím SEK písemně oznámit POS zakrytí SEK a vyzvat ho ke kontrole před zakrytím. Oznámení Stavebníka dle předchozí věty musí obsahovat minimálně předpokládaný Den zakrytí, číslo jednací Vyjádření a kontaktní údaje Stavebníka. Stavebník není oprávněn provést zakrytí do doby, než získá písemný souhlas POS se zakrytím.

7. ROZHODNÉ PRÁVO

Vyjádření a VPOSEK se řídí českým právem, zejména Občanským zákoníkem, Zákonem o elektronických komunikacích a Stavebním zákonem. Veškeré spory z Vyjádření či VPOSEK vyplývající budou s konečnou platností řešeny u příslušného soudu České republiky.

8. PÍSEMNÝ STYK

Písemným stykem či pojmem „písemně“ se pro účely Vyjádření a VPOSEK rozumí předání zpráv jedním z těchto způsobů:

- v listinné podobě;
- e-mailovou zprávou se zaručeným elektronickým podpisem dle zák. č. 227/2000 Sb., o elektronickém podpisu a o změně některých dalších zákonů (zákon o elektronickém podpisu), ve znění pozdějších předpisů;

9. ZÁVĚREČNÁ USTANOVENÍ

- (i) Stavebník, Žadatel nebo jím pověřená třetí osoba je počínaje Dnem převzetí Vyjádření povinen užít informace a data uvedená ve Vyjádření pouze a výhradně k účelu, pro který mu byla tato poskytnuta. Stavebník, Žadatel nebo jím pověřená třetí osoba není oprávněn informace a data rozmnožovat, rozšiřovat, pronajímat, půjčovat či jinak umožnit jejich užívání třetí osobou bez předchozího písemného souhlasu společnosti CETIN.
- (ii) Pro případ porušení kterékoliv z povinností Stavebníka, Žadatele nebo jím pověřené třetí osoby, založené Vyjádřením /nebo těmito VPOSEK je Stavebník, Žadatel či jím pověřená třetí osoba odpovědný za veškeré náklady a škody, které společnosti CETIN vzniknou porušením povinností Stavebníka, Žadatele nebo jím pověřené třetí osoby.

Číslo jednací: 711685/22

Číslo žádosti: 0122 935 830

Informace k vytyčení *SEK*

V případě požadavku na vytyčení *PVSEK* společnosti *CETIN a.s.* se, prosím, obračejte na společnosti uvedené níže.

CETIN a.s. - středisko Čechy východ

se sídlem: Českomoravská 2510/19, Libeň, 190 00 Praha 9

IČ: 04084063

DIČ: CZ04084063

kontakt: tel: 238462400 obslužná doba po-pa 7 - 15 hod

TEMO-TELEKOMUNIKACE, a.s. - výhradní dodavatel společnosti CETIN a.s.

se sídlem: U Záběhlického zámku 233/15, 106 00 Praha 10

IČ: 25740253

DIČ: CZ25740253

kontakt: Michal Nun, mobil: 601 378 578, vytyceni@temo.cz

AZ GEONET - Pavel Kazda

se sídlem: Sedláčkova 1436/14, 500 02 Hradec Králové

IČ: 72885777

DIČ: CZ7308093045

kontakt: Pavel Kazda, mobil: 776020134, e-mail: azgeonet@seznam.cz

COM PLUS CZ, a.s.

se sídlem: Akademia Bedrny 365, 500 03 Hradec Králové

IČ: 25772104

DIČ: CZ25772104

kontakt: Help Desk: tel.: 472702123, mobil: 724150190, e-mail: helpdesk@complus.cz
technik: Cyril Belej tel.: 724 483 810, e-mail: cyril.belej@complus.cz

CONTENT, s.r.o.

se sídlem: Karlov 1246, 594 01 Velké Meziříčí, pobočka: Okružní 28/18, 591 01 Žďár nad Sázavou

IČ: 63492164

DIČ: CZ63492164

kontakt: Martin Kalina, tel/fax: 566521721, mobil: 777702117, e-mail: kalina@content-vm.cz,
vytycenisiti@seznam.cz

ELTER, s.r.o.

se sídlem: Straněnská 1149, 539 01 Hlinsko

IČ: 49814419

DIČ: CZ49814419

kontakt: tel.: 469312100, mobil: 731115925, e-mail: elter.hlinsko@xaz.cz
Havel Stanislav, mobil: 736778264, Chadima Zdeněk, mobil: 731115933

EMP Pardubice s.r.o.

se sídlem: Erno Košťála 957, 530 12 Pardubice

IČ: 64793150

DIČ: CZ 64793150

kontakt: Bohumil Hubálek, mobil: 602492449, e-mail: emp.pce@seznam.cz

EMIPO-energomontáže s.r.o

se sídlem: U Větrolamu 5 568 02 Svitavy

IČ: 620 65 530

DIČ: CZ 620 65 530

kontakt: Ing. Dvořák Jaroslav, mobil: 724785113, e-mail: dvorakemipo@seznam.cz
Abraham Josef, mobil: 602173802, e-mail: dvorakemipo@seznam.cz

Číslo jednací: 711685/22

Číslo žádosti: 0122 935 830

EUROSPÓJ, v.o.s.

se sídlem: Průmyslová 387, 530 03 Pardubice

IČ: 47473991

DIČ: CZ 47473991

kontakt: Jan Matějka, tel.: 466616101, mobil: 608111234, e-mail: eurospoj@eurospoj.cz,
Petr Borovec, tel.: 466616101, mobil: 603150066, e-mail: eurospoj@eurospoj.cz

FEM - Miloš Fejfar

se sídlem: Lužany 209, 507 06 Lužany

IČ: 01735977

DIČ:

kontakt: Miloš Fejfar, mobil: 602483031, e-mail: fejfarmilos@seznam.cz

Chadima Zdeněk

se sídlem: Máchova 257, 539 73 Skuteč

IČ: 01222163

DIČ:

kontakt: Zdeněk Chadima, tel: 731115933, e-mail: z.chadima@tiscali.cz

Karel Horský

se sídlem: Poličská 877/36, 568 02 Svitavy - Předměstí

IČ: 01377841

DIČ:

kontakt: Karel Horský, mobil: 602 483 023, e-mail: k.horsky.sy@gmail.com

K+K ELTEC, s.r.o.

se sídlem: Smetanova 997, 517 41 Kostelec nad Orlicí

IČ: 25277308

DIČ: CZ25277308

kontakt: Radovan Krsek, mobil: 603486395, e-mail: krsek@eltec.cz

Libor Kos

se sídlem: Horní Čermná 5, 561 56 Horní Čermná

IČ: 40156770

DIČ:

kontakt: Libor Kos, mobil: 737906322, e-mail: libor.kos@email.cz

Michlovský stavební s.r.o.

se sídlem: Salaš 99, 76351 Zlín

IČ: 27714080

DIČ: CZ 27714080

kontakt: STŘEDSKO HRADEC KRÁLOVÉ:

Aleš Klímt, mobil: 602482988, e-mail: klimt@michlovsky.cz

František Kadlec, mobil: 739 489991, e-mail: kadlec@michlovsky.cz

Vítězslav Škrabal, mobil: 725 277 773, e-mail: skrabal@michlovsky.cz

Milan Pospíšil

se sídlem: Topolská 742, 537 05 Chrudim

IČ: 88375072

DIČ:

kontakt: Milan Pospíšil, mobil: 725246121, email: mpospisil1@centrum.cz

Milan Šulc

se sídlem: Jamné nad Orlicí 190, PSČ: 561 65

IČ: 73655678

DIČ:

kontakt: Ing. Milan Šulc, mobil: 602482975, e-mail: sulcmilan@seznam.cz

Číslo jednací: 711685/22

Číslo žádosti: 0122 935 830

SECURITY PARTNER, s.r.o.

se sídlem: Na Plácku 1330, Kostelec nad Orlicí

IČ: 48152871

DIČ: CZ48152871

kontakt: Ing. Roland Ságner, mobil: 777778256, e-mail: sagner@xkomfort.cz

STARMON s.r.o.

se sídlem: Průmyslová 1880, 565 01 Choceň

IČ: 49285751

DIČ: CZ49285751

kontakt: Marek Bedrníček, mobil: 605003042, e-mail: bedrnicek@starmon.cz

SUPTel a.s.

se sídlem: Hřbitovní 1322/15, 312 16 Plzeň

IČ: 25229397

DIČ: CZ25229397

kontakt: Vlastimil Koudelka, mobil: 725277777, e-mail: koudelka@suptel.cz

Telsit s.r.o.

se sídlem: K Dolíkám 125, 503 11 Hradec Králové 15

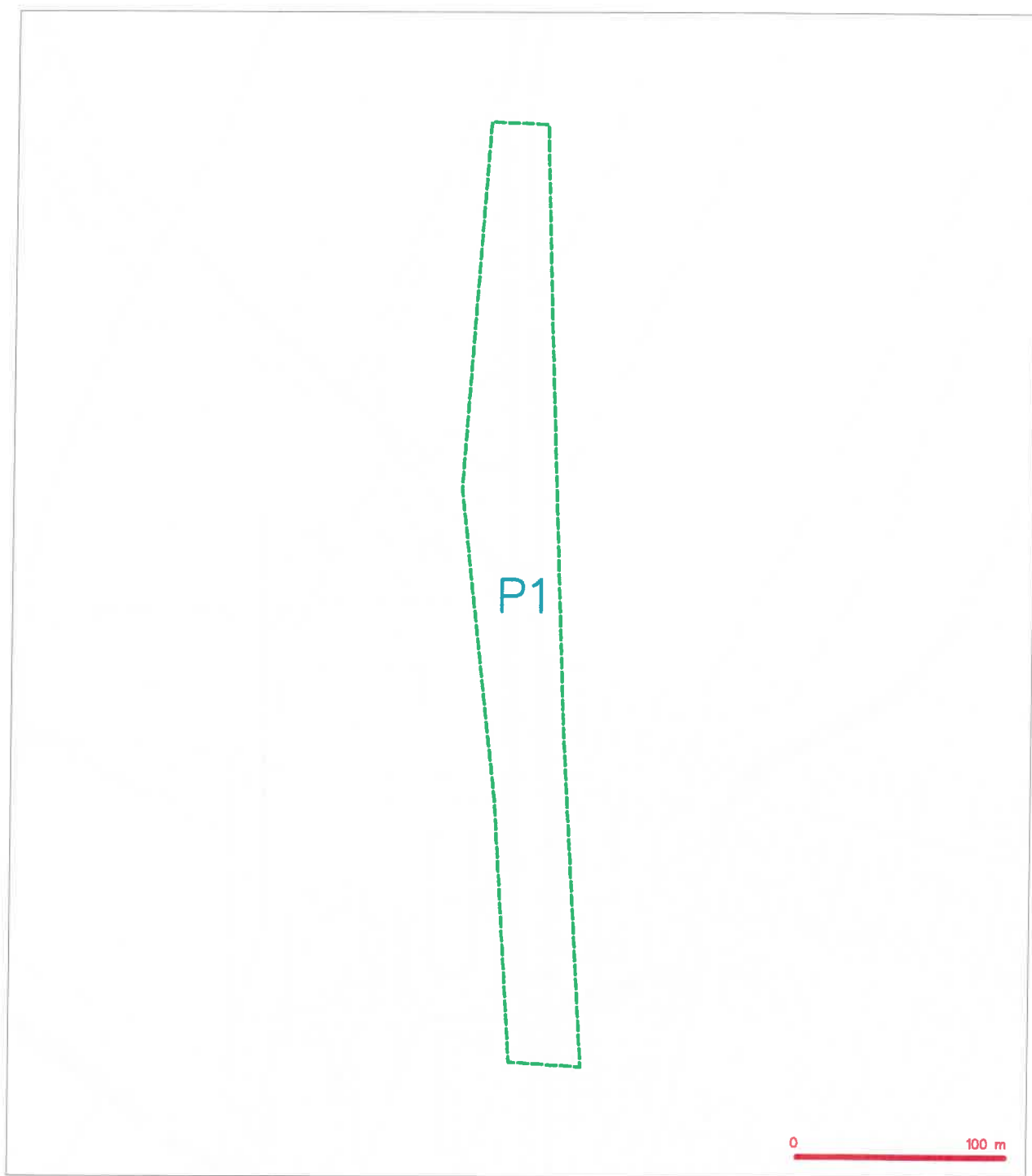
IČ: 62025384

DIČ: CZ62025384

kontakt: Petr Novák, mobil: 603592292, e-mail: novak@telsit.cz

Miroslav Kodrle, mobil: 603593934, e-mail: kodrle@telsit.cz

SITUAČNÍ VÝKRES - ZÁJMOVÉ ÚZEMÍ

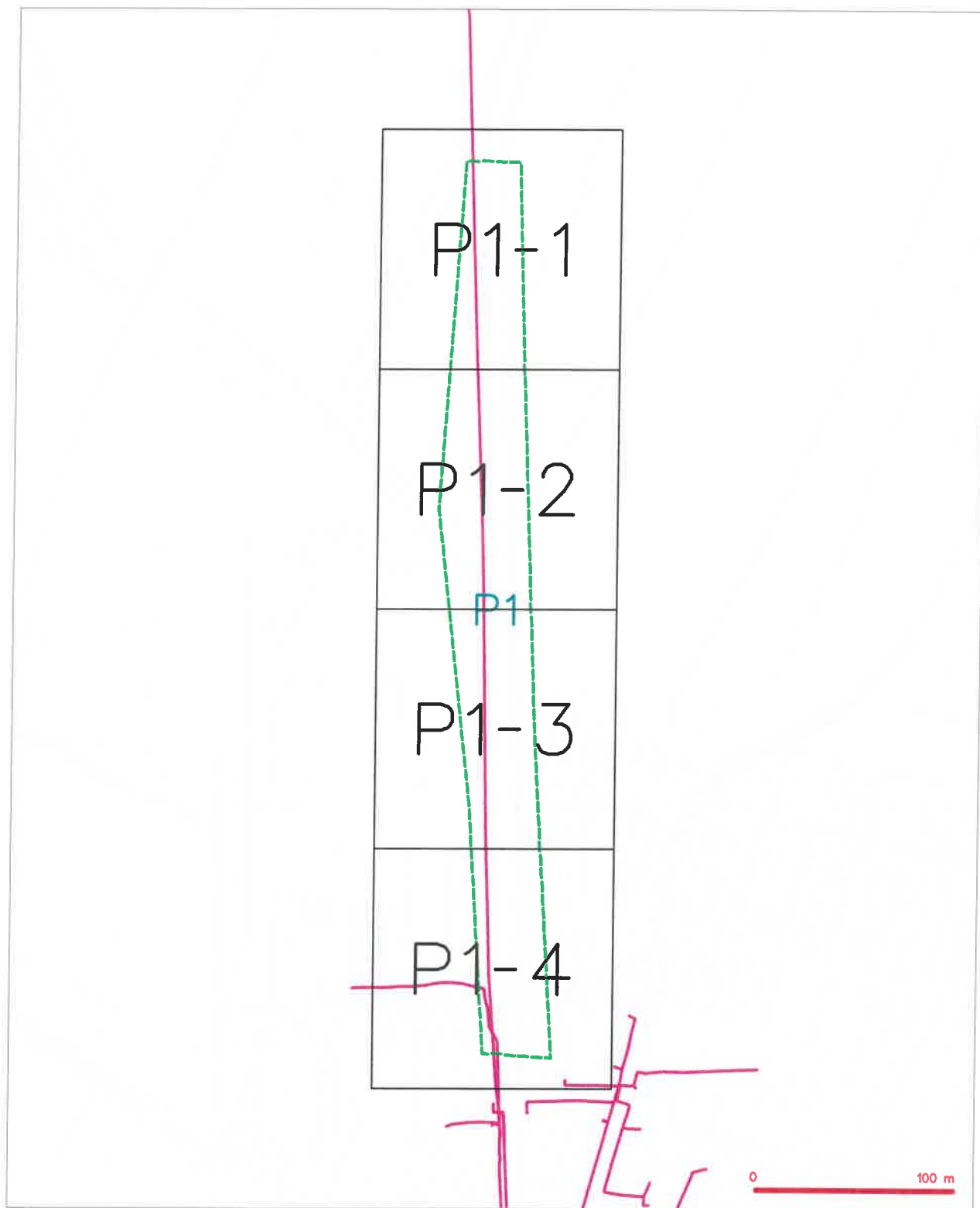


LEGENDA

----- hranice zájmového území a vyjádření

Kaif
 CETIN a.s.
 Českomoravská 2510/19, Libeň
 190 00 Praha 9
 DIČ: CZ04084063
 102


SITUAČNÍ VÝKRES - POLYGON 1



LEGENDA

	hranice stávajícího území k vyjádření		nezaměřený průběh optického kabelu, HDPČ trasy
	NV přípojka, území s NV přípojkou CETIN		nělo vedení optického a metalického kabelu
	zaměřený průběh metalického kabelu		rodlivé síť, odvozená přímo rodlivé síti
	zaměřený průběh optického kabelu, HDPČ trasy		podzemní síť
	nělo vedení optického a metalického kabelu		nepřevzatá síť
	nezaměřený průběh metalického kabelu		podzemní síť cizí
	podzemní síť cizí		síť s NV
			kabelový, kabelový

SITUAČNÍ VÝKRES - POLYGON 1, list kladu P1-1



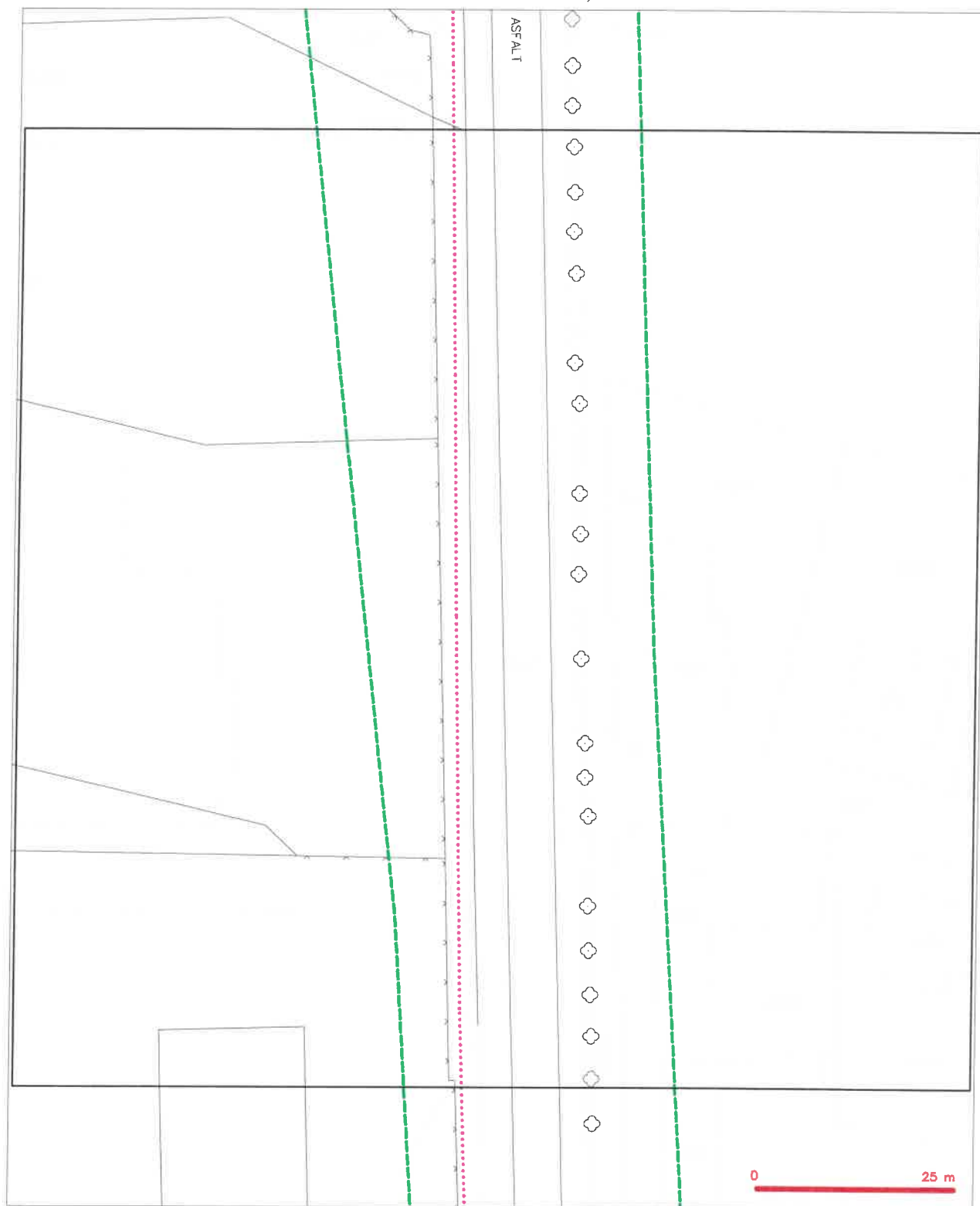
LEGENDA

- [illegible]

LEGENDA

- | | | | |
|---|--|---|---|
|  | travná zeleň ovčieho územia v vyjasnení |  | nezamýšaný prírodný opätovný záber, NEPR, tráva |
|  | NV príloha území s NV prílohou OETN | | náboženské opätovné a meteoletné záber |
| | zamýšľaný prírodný meteoletný záber | | rodinné sídlo, ochranné pásmo rodinné sídlo |
|  | zamýšľaný prírodný opätovný záber, NEPR, tráva |  | nezamýšľaný záber |
|  | náboženské opätovné a meteoletné záber |  | nezamýšľaný záber |
|  | nezamýšľaný prírodný meteoletný záber |  | nezamýšľaný záber |
|  | nezamýšľaný prírodný opätovný záber |  | nezamýšľaný záber |
| | nezamýšľaný prírodný opätovný záber | | nezamýšľaný záber |
| | nezamýšľaný prírodný opätovný záber | | nezamýšľaný záber |
|  | nezamýšľaný prírodný opätovný záber |  | nezamýšľaný záber |
|  | nezamýšľaný prírodný opätovný záber |  | nezamýšľaný záber |
|  | nezamýšľaný prírodný opätovný záber |  | nezamýšľaný záber |
|  | nezamýšľaný prírodný opätovný záber |  | nezamýšľaný záber |
| | nezamýšľaný prírodný opätovný záber | | nezamýšľaný záber |
| | nezamýšľaný prírodný opätovný záber | | nezamýšľaný záber |
|  | nezamýšľaný prírodný opätovný záber |  | nezamýšľaný záber |
|  | nezamýšľaný prírodný opätovný záber |  | nezamýšľaný záber |
|  | nezamýšľaný prírodný opätovný záber |  | nezamýšľaný záber |
|  | nezamýšľaný prírodný opätovný záber |  | nezamýšľaný záber |
| | nezamýšľaný prírodný opätovný záber | | nezamýšľaný záber |
|  | nezamýšľaný prírodný opätovný záber |  | nezamýšľaný záber |
|  | nezamýšľaný prírodný opätovný záber |  | nezamýšľaný záber |
|  | nezamýšľaný prírodný opätovný záber |  | nezamýšľaný záber |
|  | nezamýšľaný prírodný opätovný záber |  | nezamýšľaný záber |
| | nezamýšľaný prírodný opätovný záber | | nezamýšľaný záber |
| | nezamýšľaný prírodný opätovný záber | | nezamýšľaný záber |
|  | nezamýšľaný prírodný opätovný záber |  | nezamýšľaný záber |
|  | nezamýšľaný prírodný opätovný záber |  | nezamýšľaný záber |
|  | nezamýšľaný prírodný opätovný záber |  | nezamýšľaný záber |
|  | nezamýšľaný prírodný opätovný záber |  | nezamýšľaný záber |
| | nezamýšľaný prírodný opätovný záber | | nezamýšľaný záber |
| | nezamýšľaný prírodný opätovný záber | | nezamýšľaný záber |
|  | nezamýšľaný prírodný opätovný záber |  | nezamýšľaný záber |
|  | nezamýšľaný prírodný opätovný záber |  | nezamýšľaný záber |
|  | nezamýšľaný prírodný opätovný záber |  | nezamýšľaný záber |

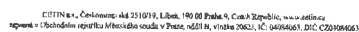
SITUAČNÍ VÝKRES - POLYGON 1, list kladu P1-3



LEGENDA

- | | | | |
|--------------------------------|--|--------------------------------|--|
| — (dashed green line) | hranice zájmového území k vyjádření | — (dashed red line with cross) | necentrální průběh optického kabelu, HDPE trubky nebo soustředěná optická a metalická kabelu |
| — (dashed blue line) | NV přírůstek, území z NV přírůstků CETIN | — (solid red line) | rozdělné síť, ochranné pásmo rozdělné síť |
| — (dashed red line) | centrální průběh metalického kabelu | — (dashed red line with cross) | nadzemní síť |
| — (dashed red line with cross) | centrální průběh optického kabelu, HDPE trubky nebo soustředěná optická a metalická kabelu | — (dashed red line with cross) | naprovozcované síť |
| — (dashed red line with cross) | necentrální průběh metalického kabelu | — (dashed red line with cross) | podzemní síť cizí |
| — (dashed red line with cross) | nadzemní síť opt | — (dashed red line with cross) | síť z NV |

SITUAČNÍ VÝKRES - POLYGON 1, list kladu P1-4





VODOVODY A KANALIZACE PARDUBICE, a.s.
Teplého 2014, 530 02 Pardubice, Česká republika
IČO: 60108631; OR KS v HK oddíl B, vložka 999

Investor:
Obec Srch

Pardubická 100
53352 Srch

Vaše značka:

Číslo jednací: **VS/Vrb/2022/2026**

Vyřizuje: **Monika Vrbatová**

Telefon: **+420 466 798 423**

E-mail: **monika.vrbatova@vakpce.cz**

Žadatel:

PRODIN a.s.

Martina Řezaninová

K Vápence 2745

53002 Pardubice

Název akce: Vjezdová brána a chodník u III/0373 v Srchu

Druh žádosti o vyjádření k: **informaci o existenci sítí (zákres sítí a zařízení)**

Účel / upřesnění -
stanovisko pro: **sloučené řízení (územní + stavební)**

Zájmové území

Obec: **Srch**

Katastr: **Srch**

Vlastní popis: **Srch**

Datum vydání vyjádření: **19.07.2022**

Platnost tohoto vyjádření: **19.07.2023 (12 měsíců)**

Zasíláme orientační zákres vodovodního řádu ve správě VAK Pardubice v zájmovém území vč. "Obecných podmínek", jež jsou nedílnou součástí tohoto vyjádření.

Zároveň si dovoluujeme upozornit, že není vyloučeno, že se ve Vámi vymezeném zájmovém území nachází jiné vodárenské nebo kanalizační zařízení, které není ve správě společnosti **Vodovody a kanalizace Pardubice, a.s.** Může se jednat například o domovní přípojky, které jsou v majetku jednotlivých vlastníků nemovitostí, veškerou dešťovou kanalizaci a různé areálové rozvody atd..

V zájmovém území se nachází kanalizace ve správě VAK Pardubice, a.s. Upozornění: pokud se v zájmovém území nachází dešťová kanalizace (vč. přípojky), tato **NENÍ** ve správě Vodovody a kanalizace Pardubice, a. s.

Vyjádření je platné pouze pro zájmové území určené a vyznačené žadatelem a taktéž pro stanovený účel.

Toto vyjádření pozbývá platnosti:

- uplynutím doby platnosti vyjádření
- změnou rozsahu vyznačeného území
- změnou účelu vyjádření uvedeného v žádosti

Platnost tohoto vyjádření je jeden rok ode dne vydání.



VODOVODY A KANALIZACE PARDUBICE, a.s.
Teplého 2014, 530 02 Pardubice, Česká republika
IČO:60108631; OR KS V HK oddíl B, vložka 999

Přílohy:

počet příloh: 4

souborové přílohy:

- Situace.pdf (příloha vyjádření)
- Situace.pdf (příloha vyjádření)
- Situace.pdf (příloha vyjádření)
- Obecné podmínky (20190423).pdf (legenda/interní příloha)

VODOVODY A KANALIZACE
PARDUBICE, a.s.
Teplého 2014, 530 02 PARDUBICE
IČO 60 10 86 31; OR KS V HK
oddíl B, vložka 999

Monika Vrbatová

Monika Vrbatová

Vodovody a kanalizace Pardubice, a.s.

Číslo vyjádření: VSV/rt/2022/2026

1:3 155



PVC 110
PVC 110

WOODSTOCK A KANALIZACE
PŘEDPISY, s. r. o.
Tvořilov 2014, 3.38.82 PŘÍPOJENÍ
ČO 0.00 0.00 0.00 0.00 0.00
0.00 0.00 0.00 0.00 0.00

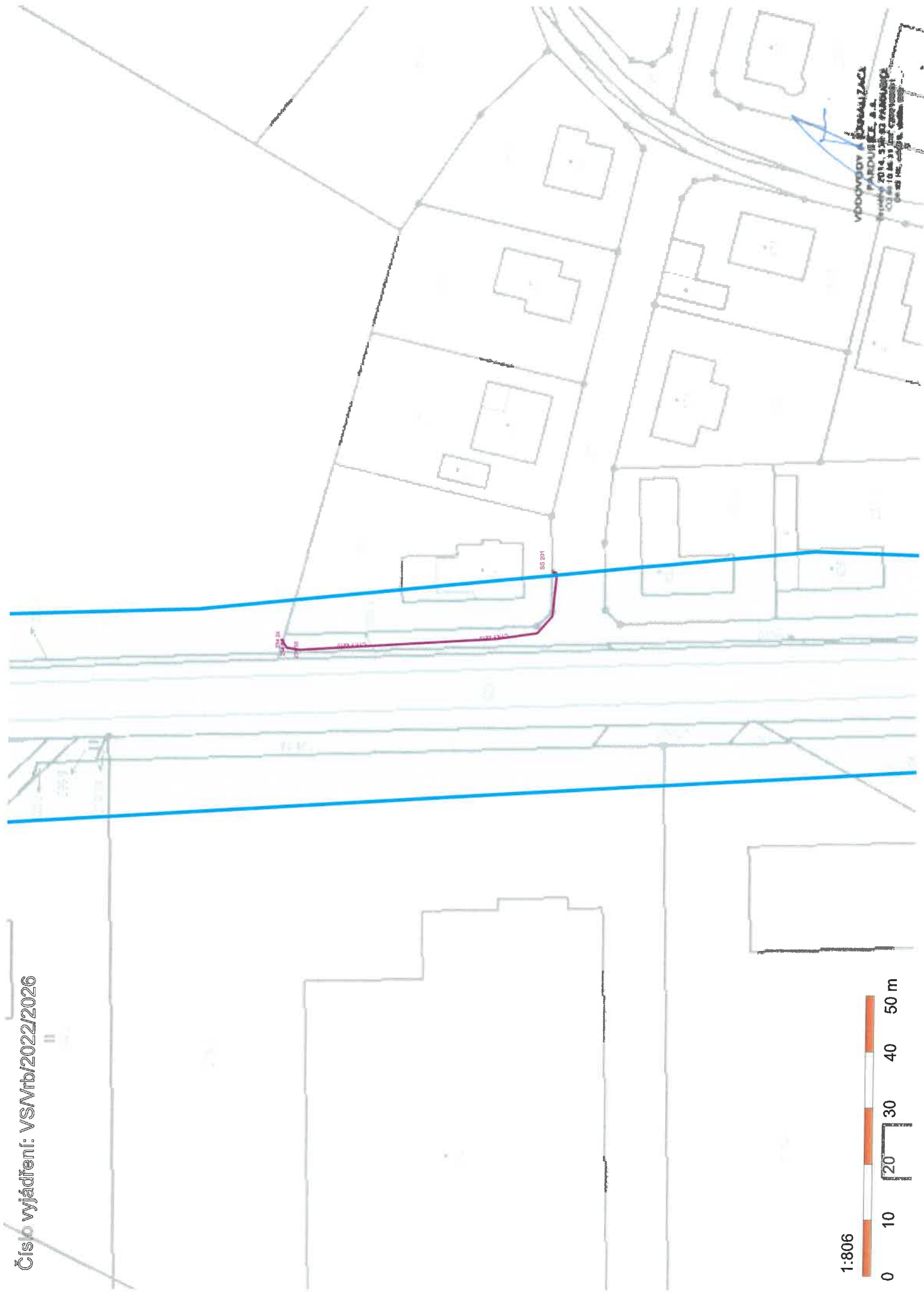
Číslo vyjádření: VSVrb/2022/2026

1:3 155



0 20 40 60 80 100 m

VODOVODY A KANALIZACE
PARDUBICE, A.S.
Vydáno: 2014, 5.38.87 PARDUBICE
Číslo: 10.10.11, 10.10.11
Dle: 10.10.11, 10.10.11



1:806





Vodovody a kanalizace Pardubice, a.s. (dále jen VAK) stanovuje pro žadatele tyto

Obecné podmínky

Tyto podmínky jsou nedílnou součástí vydaného vyjádření. Jednotlivé body podmínek mohou být ve vlastním vyjádření upřesněny, pak platí text v konkrétním vyjádření.

Není-li uvedeno jinak, vyjádření pozbývá platnosti:

- Uplynutím doby platnosti (1 rok, není-li ve vlastním vyjádření stanoveno jinak)
- Změnou rozsahu vyznačeného území
- Změnou stavby
- Změnou účelu vyjádření uvedeného v žádosti

1. Obecné informace a připomínky (vodovod / kanalizace, nové řady - připojení na stávající infrastrukturu)

- Návrh stavby bude respektovat „Technické standardy VAK“ které jsou zveřejněny na webových stránkách společnosti www.vakpce.cz.
- Přípojku k novému, či na základě stavebního povolení rekonstruovanému objektu, hradí investor (majitel) v plné výši a zůstává v jeho vlastnictví.
- Stavebník předloží zpracovanou projektovou dokumentaci, na základě které bude vydán souhlas k napojení.
- Jednotlivé stupně projektové dokumentace budou odsouhlaseny příslušným provozem nebo oddělením VAK.
- Vodovodní a kanalizační přípojka jsou povolovány příslušným stavebním úřadem na základě vydaného územního souhlasu.
- Před provedením vodovodní / kanalizační přípojky stavebník vyplní žádost ke zřízení a předloží podklad pro uzavření smlouvy na odběr vody a odvádění odpadních vod
- Před zahájením prací provede VAK na základě objednávky vytýčení trasy vodovodního / kanalizačního potrubí a souvisejících zařízení –

• provoz vodovodů Pardubice	466 798 422	(426,424,425)
• provoz kanalizací Pardubice	466 798 433	(431)
• provoz Přelouč	466 959 113	(114)
• provoz Holice	466 920 523	(492)
- Stavebník prokazatelně seznámí pracovníky provádějící zemní práce s vytýčenou trasou a umístěním zařízení ve správě VAK a s podmínkami práce v jejich blízkosti.
- V případě odhalení zařízení ve správě VAK přizve stavebník pracovníky VAK ke kontrole a k odsouhlasení dalších prací.
- Při **poškození zařízení** ve správě VAK je zodpovědná osoba nebo organizace povinna tuto skutečnost neprodleně ohlásit VAK – dispečink 720 472 454.
- Dojde-li k poškození zařízení ve správě VAK, budou veškeré práce spojené s jeho opravou hrazeny investorem.
- Stavba bude respektovat minimální ochranné pásmo (OP) vodovodu / kanalizace, které je vymezeno vodorovnou vzdáleností od vnější stěny potrubí nebo objektu na potrubí po každé straně do průměru 500 mm včetně 1,5 m a od průměru 500 mm 2,5 m. Při hloubce uložení potrubí větší než 2,0 m se šíře OP zvyšuje o 1 m po každé straně konstrukce potrubí. V případě kanalizačních kmenových sběračů, nadregionálních a zásobních vodovodních řadů je stanovena šíře OP individuálně a bude uvedena ve vlastním vyjádření.
- Používání mechanizace bude v ochranném pásmu omezeno. Pro hutnění může být použit pouze statický válec, beranění nelze provádět. Umísťování konstrukcí (sloupy, základy apod.) a vysazování zeleně v ochranném pásmu bude omezeno a dohodne se způsob provedení a opatření.
- Kabel / plynovodní potrubí bude v místě křížení s vodovodem uložen do chráničky a tato se provede v délce 1 m od vnějšího obrysu vodovodního potrubí po obou stranách.
- Při souběhu a křížení kabelu/plynovodního potrubí budou dodrženy minimální odstupové vzdálenosti stanovené normou „Prostorové uspořádání sítí technického vybavení“ (ČSN 73 6005).
- Vodovodní / kanalizační a související zařízení nebude po provedení stavby trvale zapláceno nebo jiným způsobem znepřístupněno.



- q. Veškeré kanalizační poklopy a kryty šoupátek, které budou stavbou dotčeny, musí být na náklady investora osazeny do úrovně budoucí nivelety.
- r. Na hydranty, kryty šoupat a kanalizační poklopy nesmí být ukládán materiál z výkopu - tyto prvky musí být po celou dobu výstavby zabezpečeny proti poškození např. pohybem stavební mechanizace a vozidel.
- s. Během stavby nesmí dojít k omezení přístupu ani příjezdu k vodovodnímu a kanalizačnímu rozvodu a zařízení, jejichž provozuschopnost nesmí být stavbou ohrožena. Stavební materiál bude ukládán mimo ochranné pásmo vodovodu.
- t. V rámci stavby bude zajištěna účast technika VAK při kontrole před zásypem. Termín dohodne stavebník s VAK viz. kontakt shora

2. Vodovodní přípojka - obecné a technické podmínky

- a. Dimenze a materiál vodovodní přípojky bude uveden ve vlastním vyjádření.
- b. Jednotlivé vodovodní přípojky budou ukončeny vodoměrnou sestavou umístěnou buď v plastové, zděné nebo betonové vodoměrné šachtě (dále jen VŠ) (při hranici parcely) nebo uvnitř RD na přístupném a temperovaném místě.
- c. Vodoměrná šachta musí být zabezpečena proti vniknutí nečistot, podzemní a povrchové vody a její vystrojení včetně vodoměru musí být ochráněno proti mrazu. Dále musí být šachta opatřena stupadly nebo žebříkem a vstup do ní opatřen lehkým poklopem.
- d. Vodovodní přípojka a následně vnitřní instalace **nesmí** být propojena s potrubím z jiného zdroje vody, než je vodovod pro veřejnou potřebu. (Zákon č.274/2001 Sb., § 11)
- e. Montáž vodovodní přípojky, dodávku materiálu a osazení vodoměru provede na základě "Objednávky na zřízení vodovodní přípojky" příslušný provoz VAK
- f. Současně s "[Objednávkou na zřízení vodovodní přípojky](#)" je nutné dodat "[Podklad pro uzavření smlouvy na odběr vody a odvádění odpadních vod](#)".
- g. Veškeré výkopové práce, podsyp, obsyp, zához a povrchové úpravy si zajišťuje a provádí investor, popř. stavebník na své náklady
- h. Pokud bude zřizovaná vodovodní přípojka napojena do vodoměrné šachty na omezenou dobu, projedná odběratel s technikem VAK podmínky pro následné prodloužení přípojky a přemístění vodoměru z šachty do objektu žadatele. Dodávku materiálu a zhotovení provede na základě objednávky příslušný provoz VAK.
- i. U nově zřizovaných přípojek bude VAKu předáno geodetické zaměření.

3. Kanalizační přípojka gravitační - obecné a technické podmínky

- a. Dimenze a materiál kanalizační přípojky bude uveden ve vlastním vyjádření.
- b. Otvor do veřejné kanalizace bude proveden navrtáním (nikoli vybouráním) do horní třetiny stoky, vysazená odbočka včetně těsnícího prvku bude osazena tak, aby nedocházelo k pronikání balastních vod a písků do kanalizace.
- c. Minimální profil kanalizační přípojky je DN 150 mm.
- d. Minimální sklon kanalizační přípojky je 2%, a po celé délce plynulý a jednotný.
- e. Na pozemku majitele bude na přípojce vybudována čistící šachta min. DN 400mm.
- f. Práce související s napojením kanalizační přípojky na kanalizační potrubí je oprávněn provádět pouze provozovatel kanalizace, nebo jím (případně vlastníkem) odsouhlasená osoba. V každém případě musí být provozovatelem předem odsouhlasen způsob a postup napojení a použitá technologie a materiál.
- g. Před provedením hutněního obsypu napojení do veřejné kanalizace a části přípojky uložené na veřejném prostranství bude přizván technik VAK, který na základě prohlídky odsouhlasí napojení přípojky pro účel kolaudace stavby a následného zajištění provozu ve smyslu zák.274/2001.
- h. Po odborném provedení kanalizační přípojky bude vyplněna "[Přihláška k napojení](#)".
- i. U nově zřizovaných přípojek bude VAKu předáno geodetické zaměření.

4. Kanalizační přípojka tlaková - obecné a technické podmínky

- a. Domovní čerpací šachta (dále jen DČŠ) včetně rozvaděče bude umístěna při vstupu na parcelu. Plocha kolem DČŠ bude upravena pro případné zásahy a servis provozovatele. Pro čerpání bude použita čerpací technika dle příslušných standardů VAK.



- b. Úsek vnitřní splaškové kanalizace napojené na DČŠ bude provedena jako vodotěsný min. DN 150 se sklonem min. 2% - doporučený materiál PP (polypropylén) nebo plnostěnný PVC, musí splňovat kruhovou tuhost min. SN 10 kN/m².
- c. Do vnitřní kanalizace nebudou vypouštěny dešťové a balastní vody.
- d. Napojení DČŠ na rozvody elektrické energie se provede z vnitřních rozvodů nemovitosti.
- e. Napojení DČŠ na výtlač tlakové kanalizace bude provedeno podružným řadem (přípojkou) z materiálu PE 100 SDR 11 s hnědým pruhem v dimenzi d 40 provedením navrtávky nebo vysazením odbočky.
- f. Na podružném tlakovém řadu bude umístěn uzávěr se zemní soupravou.
- g. Instalaci DČŠ, její technologie, elektro a připojení na tlakovou kanalizaci provede odborná firma včetně zajištění potřebných revizí a zkoušek.
- h. Prováděcí dokumentace připojení na tlakovou kanalizaci bude před stavbou odsouhlasena VAK a podle potřeby konzultována s pracovníky provozu kanalizací.
- i. Před provedením hutněního obsypu napojení do veřejné kanalizace a části přípojky uložené na veřejném prostranství bude přizván technik VAK, který na základě prohlídky odsouhlasí napojení přípojky pro účel kolaudace stavby a následného zajištění provozu ve smyslu zák.274/2001.
- j. Po odborném provedení kanalizační přípojky bude vyplněna „[Příhláška k napojení](#)“.
- k. U nově zřizovaných přípojek bude VAKu předáno geodetické zaměření.

5. Legenda grafiky

-  VODOVODNÍ ŘAD
-  VODOVODNÍ PŘÍPOJKA
-  GRAV. STOKA KANALIZACE NEROZLIŠENÉ
-  GRAV. STOKA KANALIZACE JEDNOTNÉ
-  GRAV. STOKA KANALIZACE DEŠŤOVÉ
-  GRAV. STOKA KANALIZACE SPLAŠKOVÉ
-  POTRUBÍ TLAK. KANALIZACE SPLAŠKOVÉ
-  PŘÍPOJKA KANALIZACE NEROZLIŠENÉ
-  PŘÍPOJKA KANALIZACE JEDNOTNÉ
-  PŘÍPOJKA KANALIZACE DEŠŤOVÉ
-  PŘÍPOJKA KANALIZACE SPLAŠKOVÉ
-  PŘÍPOJKA TLAK. KANALIZACE SPLAŠKOVÉ
-  ELEKTRICKÉ VEDENÍ PODZEMNÍ
-  ELEKTRICKÉ VEDENÍ NADZEMNÍ



naše značka
5002367541

vyřizuje
Pavel Gabriel

datum
06.05.2021

PRODIN a.s.
K Vápence 2745
53002 Pardubice

Věc:

Vjezdová brána a chodník u III/0373 v Srchu

K.ú. - p.č.: Srch

Stavebník: Obec Srch, Pardubická 100, 53352 Srch

Účel stanoviska: Předprojektová příprava

GasNet, s.r.o., jako provozovatel distribuční soustavy (PDS) a technické infrastruktury, zastoupený GasNet Služby, s.r.o., vydává toto stanovisko:

PODKLADY PRO ZPRACOVÁNÍ PROJEKTOVÉ DOKUMENTACE Z HLEDISKA EXISTENCE PLYNÁRENSKÉHO ZAŘÍZENÍ A PLYNOVODNÍCH PŘÍPOJEK.
NELZE POUŽÍT PRO PROJEDNÁNÍ SE STAVEBNÍM ÚŘADEM, PRO POVOLENÍ, UMÍSTĚNÍ ANI PRO REALIZACI STAVBY.

V ZÁJMOVÉM ÚZEMÍ STAVBY SE NACHÁZÍ TATO PLYNÁRENSKÁ ZAŘÍZENÍ A PLYNOVODNÍ PŘÍPOJKY:

- plynovod STL PE d 63 + STL plynovodní přípojky

Přílohou Vám předáváme orientační situaci plynárenských zařízení a plynovodních přípojek (dále jen PZ) ve správě naší společnosti. Poskytnutá orientační situace slouží pouze pro informaci o poloze PZ.

Poloha a rozsah PZ uvedený v příloze je platný ke dni vydání tohoto stanoviska.

Informace o možnosti poskytnutí polohy stávajících PZ ve správě GasNet, s.r.o. v digitální podobě získáte na adrese: <https://dpo.gasnet.cz/zadost-o-vektorova-data>

Pro upřesnění polohy PZ za účelem zpracování PD doporučujeme provést jeho vytýčení, příp. ověřit jeho polohu sondami. Vytýčení bude provedeno bezplatně na základě Vaší žádosti: <https://dpo.gasnet.cz/zadost-o-vytyceni>

Stanovisko NELZE použít k povolení nebo pro realizaci stavby.

Projektovou dokumentaci, ve které budou zakreslena PZ dle poskytnutých mapových nebo elektronických podkladů požadujeme předložit k odsouhlasení podáním žádosti na portálu Distribuce plynu online: <https://dpo.gasnet.cz/zadost-o-stanovisko>

Dokumentace bude vypracována ve smyslu stavebního zákona č. 183/2006 Sb. ve znění pozdějších předpisů.

Upozorňujeme, že se v zájmovém území vyznačeném v příloze tohoto stanoviska mohou nacházet PZ, která jsou ve fázi výstavby a doposud nebyla předána GasNet, s.r.o. k provozování.

V zájmovém území se mohou nacházet PZ jiných vlastníků či správců, případně i dlouhodobě nefunkční/neprovozovaná PZ bez dostupných informací o jejich poloze a vlastnictví. Tato PZ NEJSOU v příloze vyznačena a nejsou předmětem tohoto

GasNet Služby, s.r.o.

Plynárenská 499/1 · Zábřovice · 602 00 Brno · T 555 90 10 10 · www.gasnet.cz

IČ: 27935311 · DIČ: CZ27935311

Zápis do obchodního rejstříku: Krajský soud v Brně, sp. zn. C 57165, dne 26. 7. 2007

Certificate of incorporation: Regional Court in Brno, ref. number C 57165, on 26th July 2007

Zákaznická linka GasNet 555 90 10 10, info@gasnet.cz, www.gasnet.cz

stanoviska.

Za správnost a úplnost dokumentace předložené s žádostí včetně jejího souladu s platnými předpisy plně zodpovídá její zpracovatel. Stanovisko nenahrazuje případná další stanoviska k jiným částem stavby.

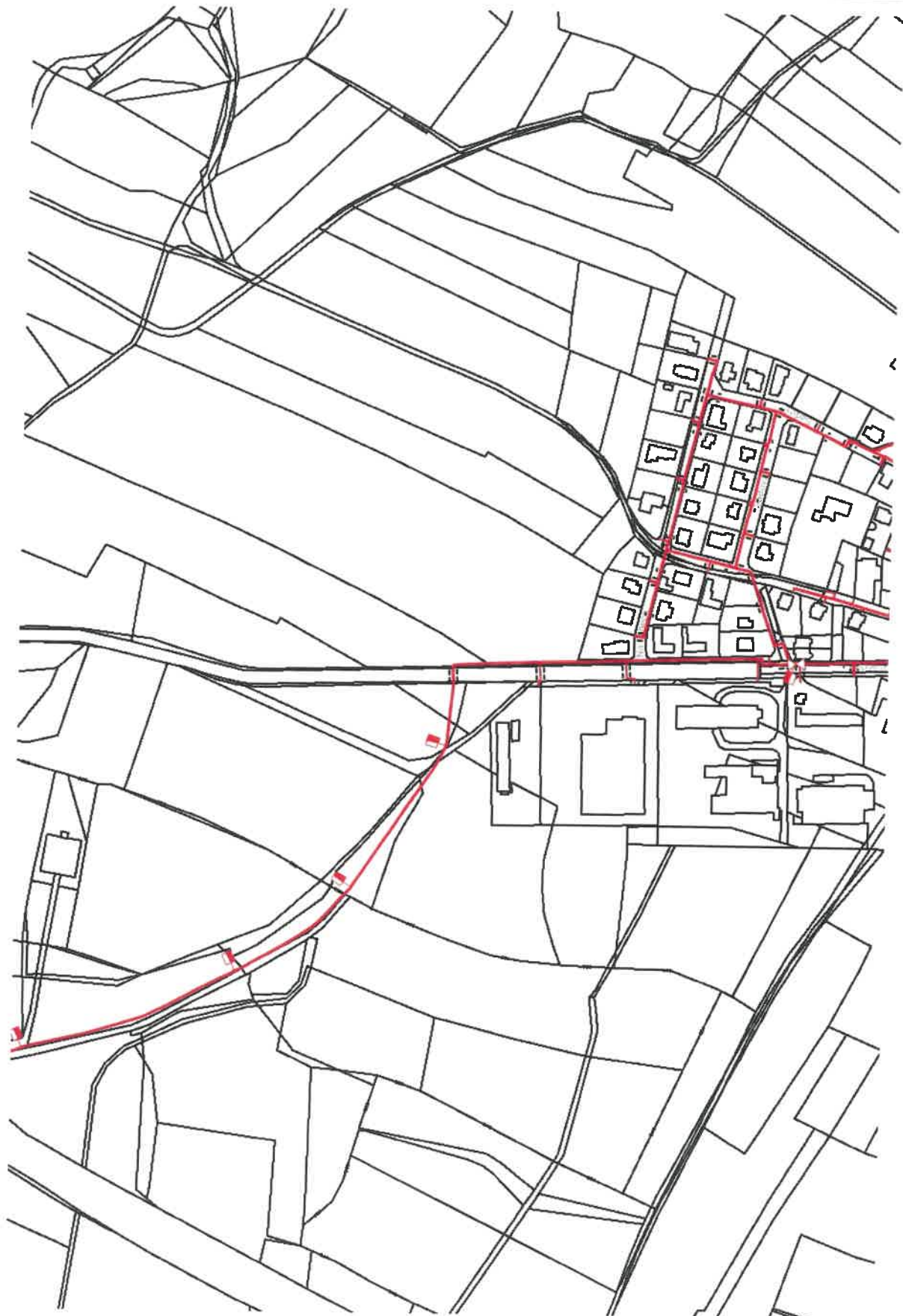
V případě další korespondence nebo jednání (např. změna stavby) uvádějte naši značku - 5002367541 a datum tohoto stanoviska. Kontakty jsou k dispozici na <https://www.gasnet.cz/cs/kontaktni-system/>.

A handwritten signature in blue ink, reading 'Gabriel' in a cursive script.

GasNet, s.r.o.
zastoupená společností GasNet Služby, s.r.o., IČ 27935311
Pavel Gabriel
Vedoucí zpracování ext. požadavků-Čechy
Oddělení zpracování ext. požadavků-Čechy
PAVEL.GABRIEL@GASNET.CZ

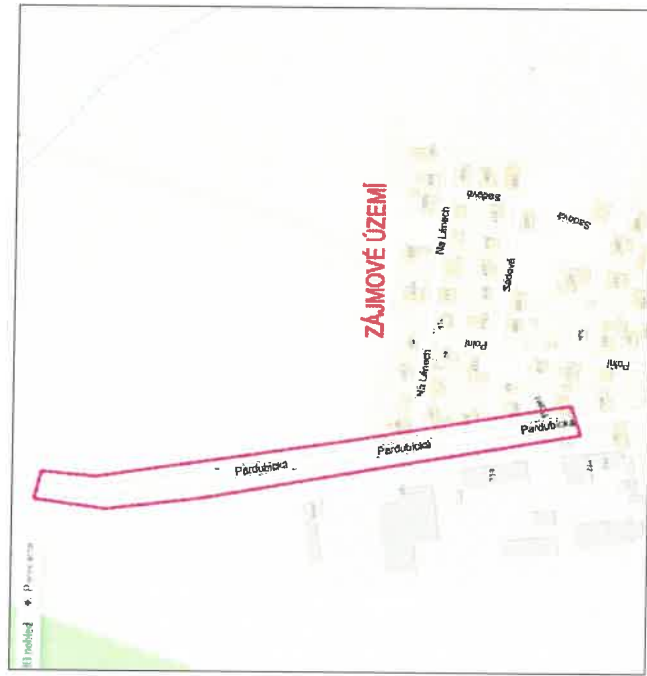
Přílohy: Orientační zakres plynárenského zařízení, Detailní zakres plynárenského zařízení, Ověřená příloha žadatele

Provozovatel DS: GasNet, s.r.o.; Stavebník: Obec Srch, Pardubická 100, 53352 Srch. K.ú.: Srch.

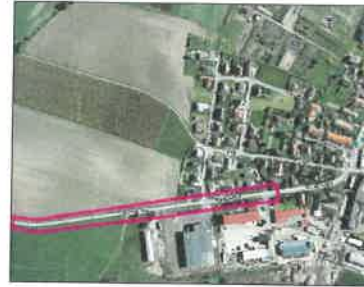


Legenda:

linie plynovodu	regulační stanice
NTL	ochranné zařízení
STL	kabel
VTL	elektropřípojka
VVTL	kabel protikoroziční ochrany
nefunkční	anodové uzemnění
plánovaná stavba před realizací	stanice katodové ochrany
ve výstavbě, neuvedeno do provozu	pásmo vlivu anodového uzemnění SKAO
	neplynovodní zařízení (linie/ bod)



ORTOFOTOMAPA:

[illegible]

NAŠE ZNAČKA
0101849299VYŘÍZENO DNE
28.11.2022

Sdělení o existenci energetického zařízení, sítě pro elektronickou komunikaci nebo zařízení technické infrastruktury v majetku společnosti ČEZ Distribuce, a. s., pro akci:

Vjezdová brána a chodník u III/0373 v Srchu

Vážený zákazníku,

Na základě Vaší žádosti 0101849299 ze dne 28.11.2022 Vám zasíláme sdělení o existenci energetického zařízení, sítě pro elektronickou komunikaci nebo zařízení technické infrastruktury v majetku společnosti ČEZ Distribuce, a. s., ve Vámi vymezeném zájmovém území.

Dovolujeme si Vás upozornit, že sdělení nenahrazuje vyjádření provozovatele distribuční soustavy k projektové dokumentaci pro územní nebo stavební řízení, k připojení nového odběru, zdroje elektrické energie nebo k navýšení rezervovaného příkonu a výkonu a s výjimkou havárií ani souhlas s činností v ochranném pásmu.

Toto sdělení je platné do 28.05.2023 a je jedním z podkladů pro zpracování projektové dokumentace, pokud je taková dokumentace zpracovávána.

V majetku ČEZ Distribuce, a. s., se na Vámi uvedeném zájmovém území nachází nebo ochranným pásmem zasahuje energetické zařízení typu:

	síť NN	síť VN	síť VVN
Podzemní síť	sřet		
Nadzemní síť	sřet	sřet	

Stanice	sřet
---------	------

V majetku ČEZ Distribuce, a. s., se na Vámi uvedeném zájmovém území nachází nebo ochranným pásmem zasahuje síť pro elektronickou komunikaci typu:

	síť pro elektronickou komunikaci
Podzemní síť	
Nadzemní síť	

Zařízení technické infrastruktury zahrnuje zejména vodovodní, kanalizační a plynové přípojky pro objekty ČEZ Distribuce a. s., a dále pak další podzemní a nadzemní zařízení sloužící pro provoz distribuční sítě. V majetku ČEZ Distribuce, a. s., se na Vámi uvedeném zájmovém území nachází nebo ochranným pásmem zasahuje zařízení technické infrastruktury:

	zařízení technické infrastruktury
Nadzemní nebo podzemní	

Energetické zařízení (mimo nadzemních sítí NN), zařízení sítě pro elektronickou komunikaci a zařízení technické infrastruktury je chráněno ochranným pásmem podle § 46 zákona č. 458/2000 Sb., o podmínkách podnikání a o výkonu státní správy v energetických odvětvích a o změně některých zákonů (energetický zákon), ve znění pozdějších předpisů. Přibližný průběh tras energetických zařízení, sítě pro elektronickou komunikaci (v trase kabelového vedení může být uloženo několik kabelů energetických i komunikačních) a tras zařízení technické infrastruktury zasíláme v příloze tohoto dopisu.

V případě existence **podzemních** energetických zařízení, sítě pro elektronickou komunikaci nebo zařízení technické infrastruktury je povinností stavebníka alespoň 14 dní před započatím zemních prací požádat telefonicky na 800 850 860 nebo e-mailem na info@cezdistribuce.cz o tzv. **vytyčení trasy podzemního zařízení**, sítě pro elektronickou komunikaci nebo zařízení technické infrastruktury. O vytyčení lze požádat pouze na základě vydaného sdělení o existenci energetického zařízení, sítě pro elektronickou komunikaci nebo zařízení technické infrastruktury, a to (mimo havárií) nejpozději 30 dní před koncem jeho platnosti.

Dojde-li k obnažení podzemního vedení nebo k poškození energetického zařízení, sítě pro elektronickou komunikaci nebo zařízení se sítí pro elektronickou komunikaci související nebo zařízení technické infrastruktury ve vlastnictví ČEZ Distribuce, a. s., nahlaste nám prosím tuto skutečnost bezodkladně jako poruchu na bezplatnou linku 800 850 860.

Pokud uvažovaná akce nebo činnost zasáhne do ochranného pásma nadzemních vedení, trafostanic nebo sítě pro elektronickou komunikaci, popř. bude po vytyčení zjištěno, že zasahuje do ochranného pásma podzemních energetických zařízení nebo zařízení pro elektronickou komunikaci, je nutné písemně požádat společnost ČEZ Distribuce, a. s., o souhlas s činností v ochranném pásmu (formulář je k dispozici na www.cezdistribuce.cz v části Formuláře / Činnosti v ochranných pásmech, kontaktní údaje pro podání Vaší žádosti naleznete v zápatí). Jestliže uvažovaná akce vyvolá potřebu dílčí změny trasy vedení nebo přemístění některých prvků energetického zařízení nebo sítě pro elektronickou komunikaci včetně souvisejícího zařízení, je nutné včas společnost ČEZ Distribuce, a. s., požádat o přeložku zařízení podle § 47 energetického zákona.

Zároveň Vás upozorňujeme, že v zájmovém území se může nacházet taktéž energetické zařízení, síť pro elektronickou komunikaci nebo zařízení technické infrastruktury, které není v majetku společnosti ČEZ Distribuce, a. s.

V souvislosti s výše uvedeným si Vás dovoluujeme upozornit, že uvedené sdělení včetně jeho příloh obsahuje skutečnosti tvořící obchodní tajemství společnosti ČEZ Distribuce, a. s. Poskytnuté informace jsou dále také důvěrnými informacemi a obchodně citlivými informacemi společnosti ČEZ Distribuce, a. s. Z výše uvedených důvodů si Vás proto společnost ČEZ Distribuce, a. s., dovoluje upozornit, že s poskytnutými informacemi je potřeba nakládat dle platných právních předpisů, v opačném případě se vystavujete postihu ve smyslu platné právní úpravy. V této souvislosti si Vás dále dovoluujeme upozornit, že požadované informace nesmí být předány, sděleny, využity, zpřístupněny, či jiným způsobem postoupeny na jakoukoli třetí osobu bez předchozího prokazatelného souhlasu společnosti ČEZ Distribuce, a. s. Informace o existenci energetického zařízení, sítě pro elektronickou komunikaci a zařízení technické infrastruktury mohou být využity pouze pro účel, pro který byly vyžádány.

S pozdravem

ČEZ Distribuce, a. s.

Děčín, Děčín IV-Podmokly

Teplická 874/8

PSČ 405 02

IČ: 24729035

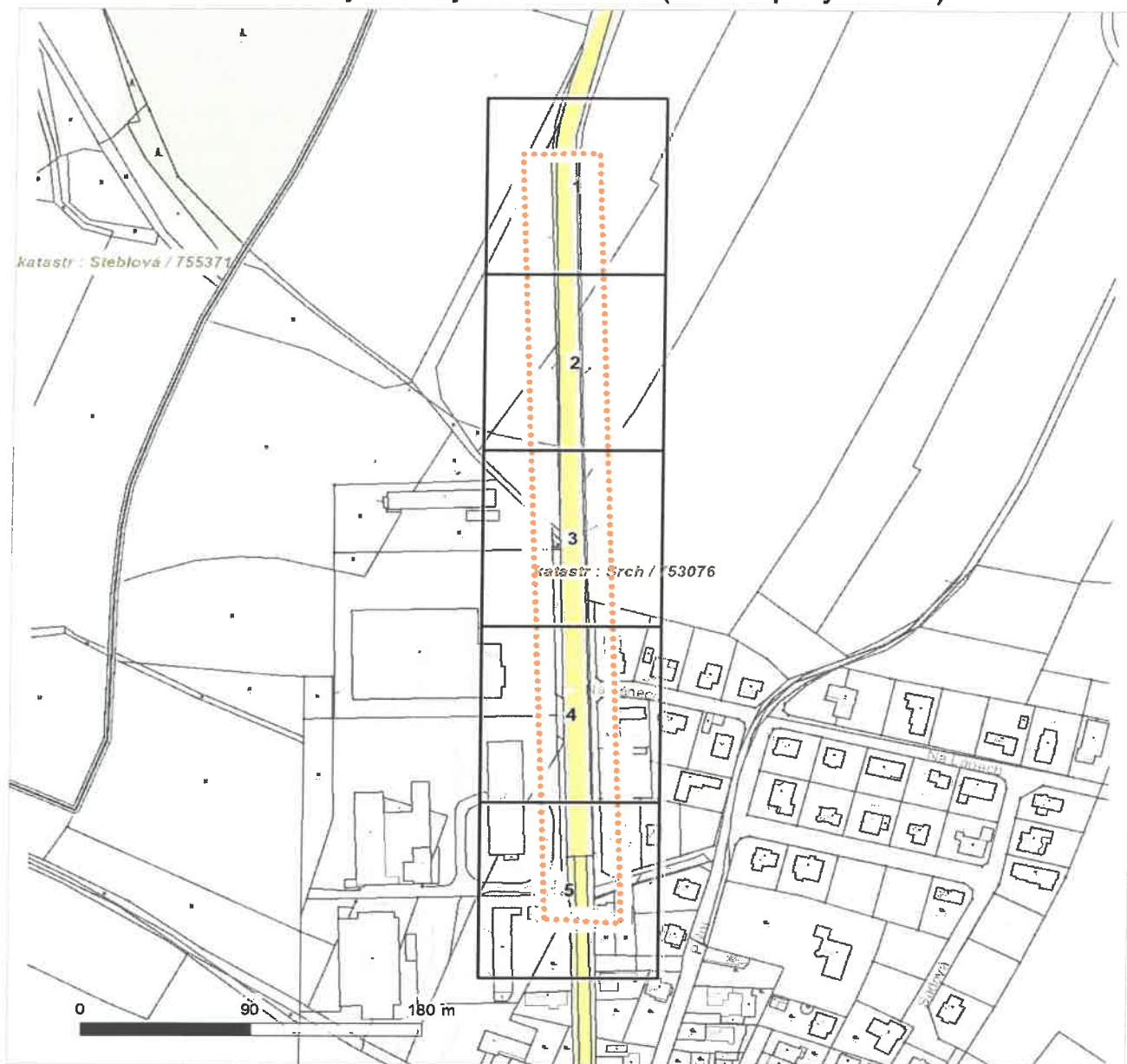
Přílohy

1. Situační výkres zájmového území
2. Podmínky pro provádění činností v ochranných pásmech energetických zařízení, sítě pro elektronickou komunikaci a zařízení technické infrastruktury

Platí pouze se sdělením číslo 0101849299.

Zakreslené polohy zařízení v příloze jsou pouze informativní.

Situační výkres zájmového území (klad mapových listů)



Není-li zobrazena katastrální mapa, zadejte žádost znovu. Katastrální mapa je generována prostřednictvím externí WMS služby, jejíž provoz nezajišťuje společnost ČEZ Distribuce, a. s.

LEGENDA

Podzemní vedení NN do 1 kV

Nadzemní vedení NN do 1 kV

Podzemní vedení VN do 35 kV

Nadzemní vedení VN do 35 kV

Podzemní vedení VVN 110 kV

Nadzemní vedení VVN 110 kV

NN přívod odběratele

Zařízení technické infrastruktury

Cizí energetické vedení

Zájmové území

TS

Stanice do 52 kV - stožárová

TS

Stanice do 52 kV - zděná

TR

Transformovna (nad 52 kV)

Probíhající investice ČEZ Distribuce

TS

Stanice ČEZ Distribuce ve výstavbě

Zařízení ČEZ Distribuce ve výstavbě

Hranice katastrálního území

Nadzemní síť pro elektronickou komunikaci

Podzemní síť pro elektronickou komunikaci

HDPE trubka

Souběhy sítí pro elektronickou komunikaci s energetickými sítěmi:

Souběh s podzemním vedením NN do 1 kV

Souběh s nadzemním vedením NN do 1 kV

Souběh s podzemním vedením VN do 35 kV

Souběh s nadzemním vedením VN do 35 kV

Souběh s podzemním vedením VVN 110 kV

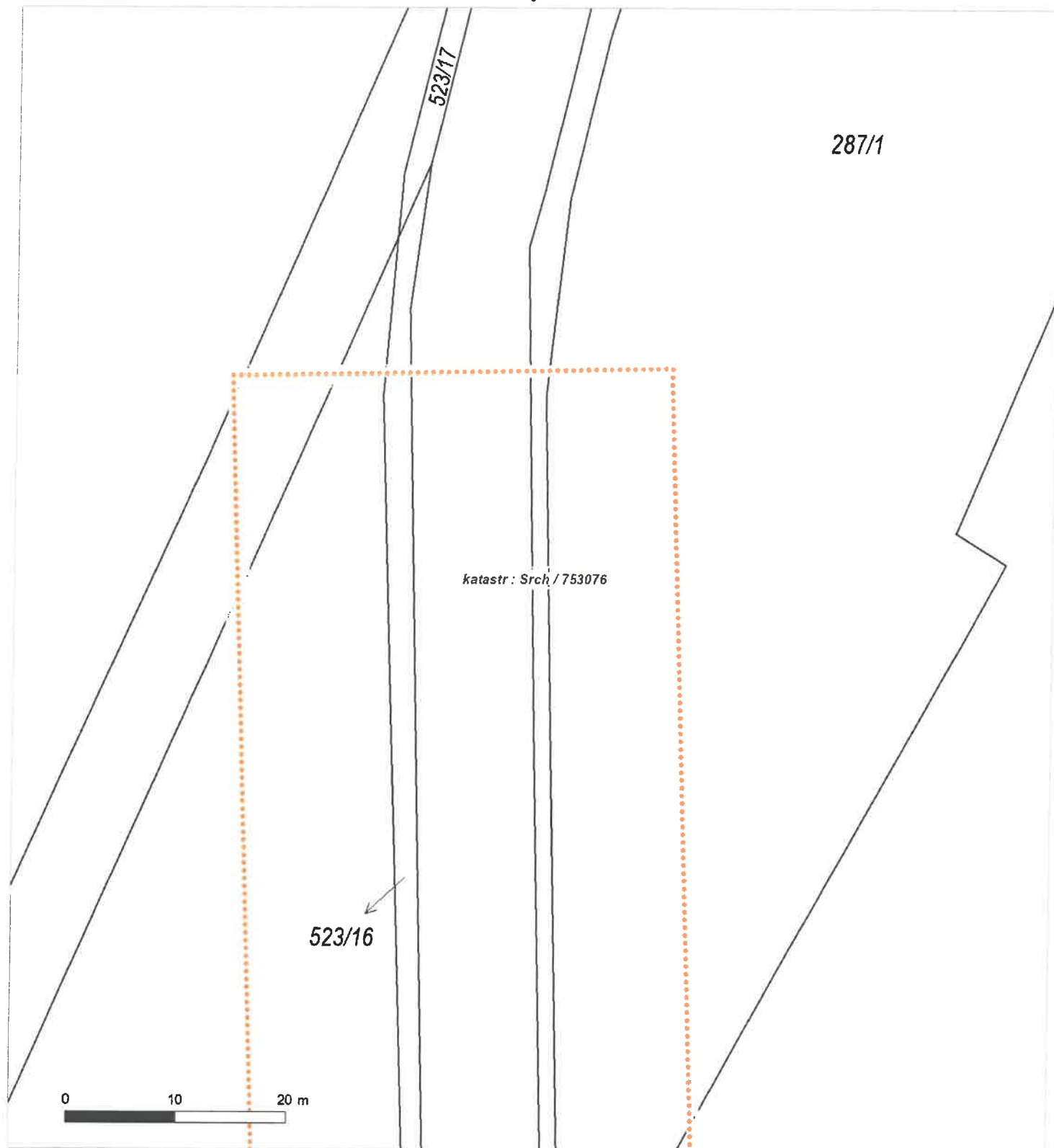
Souběh s nadzemním vedením VVN 110 kV



Platí pouze se sdělením číslo 0101849299.

Zakreslené polohy zařízení v příloze jsou pouze informativní.

Situační výkres - list 1



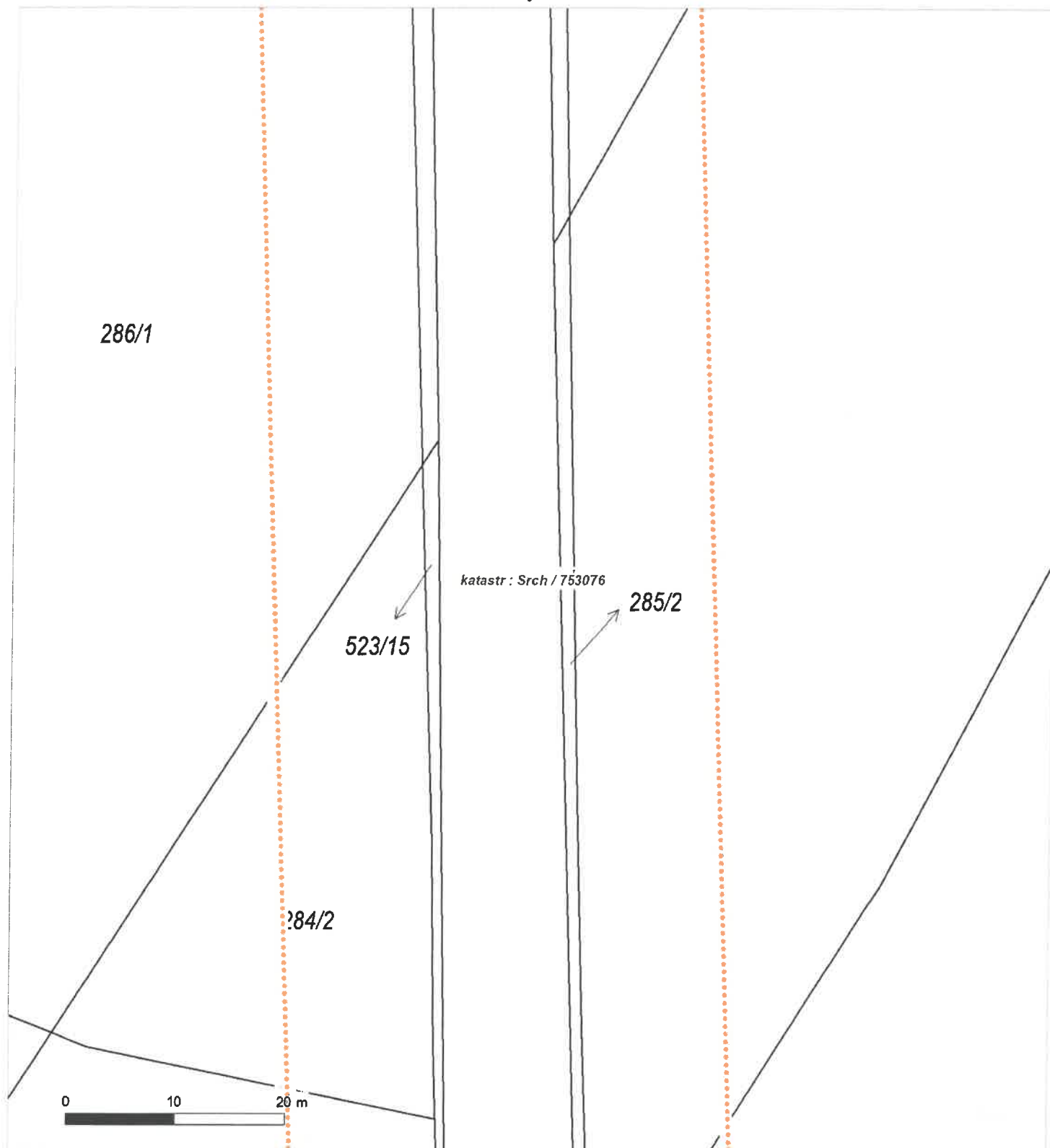
Není-li zobrazena katastrální mapa, zadejte žádost znovu. Katastrální mapa je generována prostřednictvím externí WMS služby, jejíž provoz nezajišťuje společnost ČEZ Distribuce, a. s.



Platí pouze se sdělením číslo 0101849299.

Zakreslené polohy zařízení v příloze jsou pouze informativní.

Situační výkres - list 2



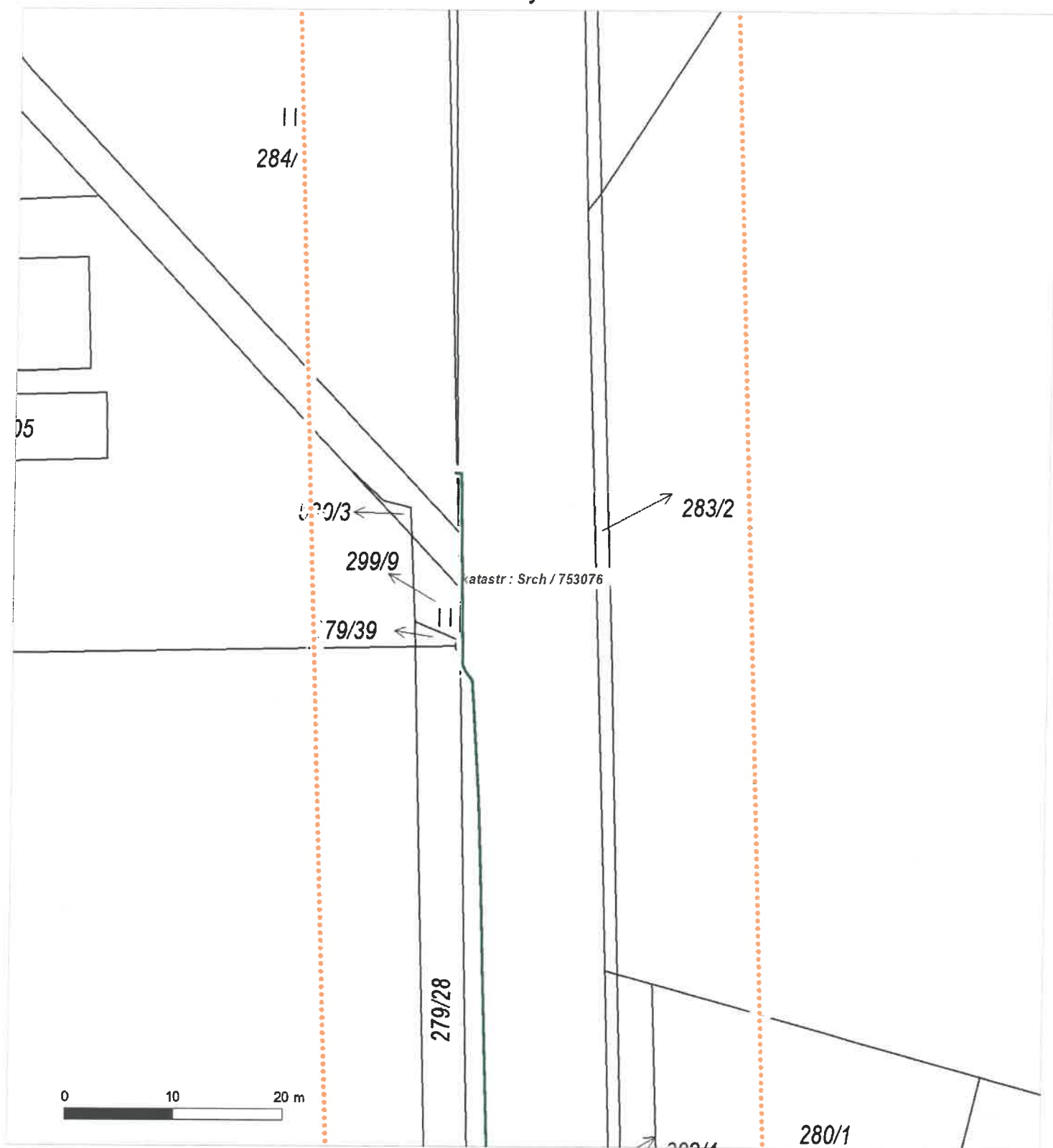
Není-li zobrazena katastrální mapa, zadejte žádost znovu. Katastrální mapa je generována prostřednictvím externí WMS služby, jejíž provoz nezajišťuje společnost ČEZ Distribuce, a. s.



Platí pouze se sdělením číslo 0101849299.

Zakreslené polohy zařízení v příloze jsou pouze informativní.

Situační výkres - list 3



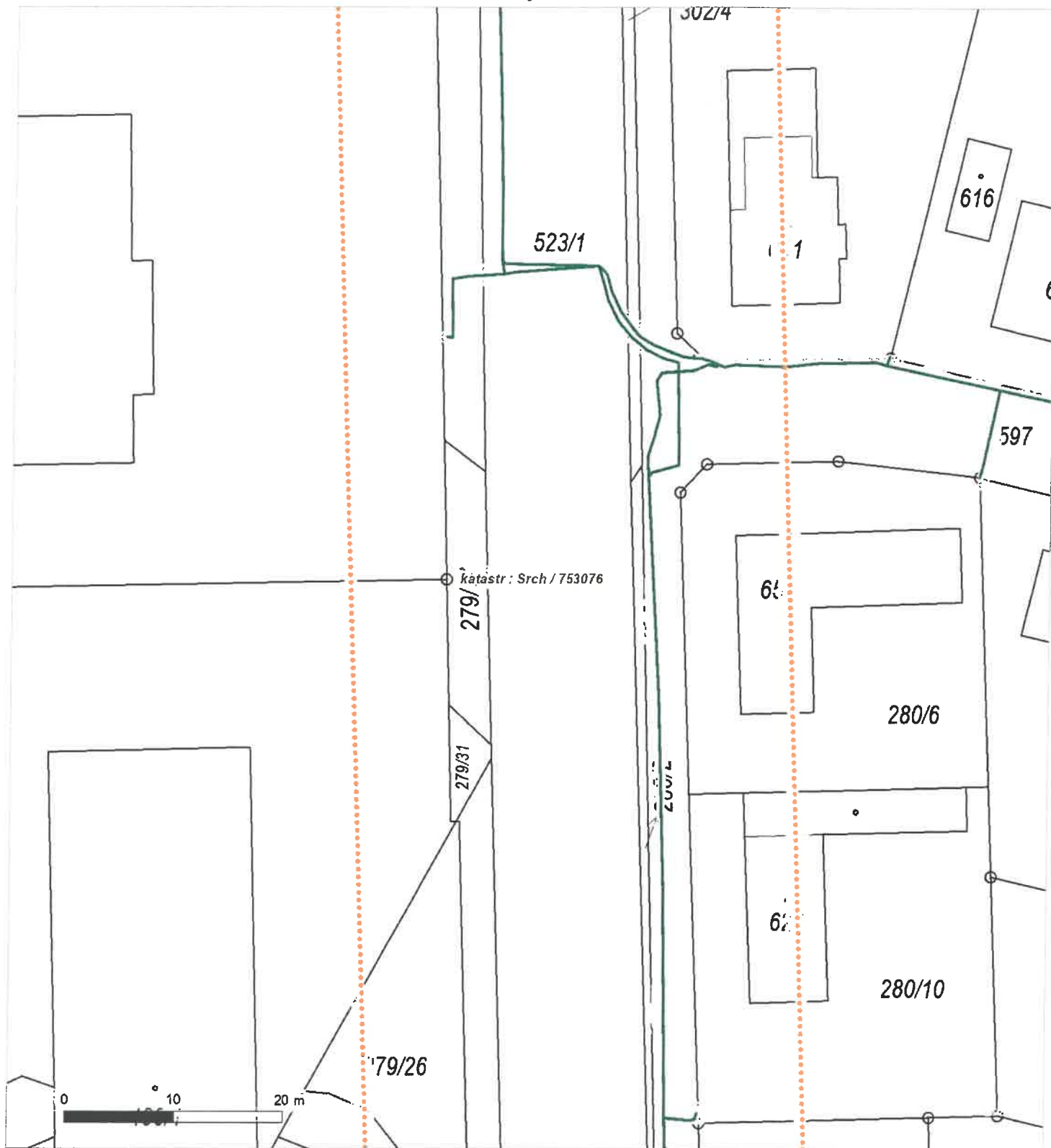
Není-li zobrazena katastrální mapa, zadejte žádost znovu. Katastrální mapa je generována prostřednictvím externí WMS služby, jejíž provoz nezajišťuje společnost ČEZ Distribuce, a. s.



Platí pouze se sdělením číslo 0101849299.

Zakreslené polohy zařízení v příloze jsou pouze informativní.

Situační výkres - list 4



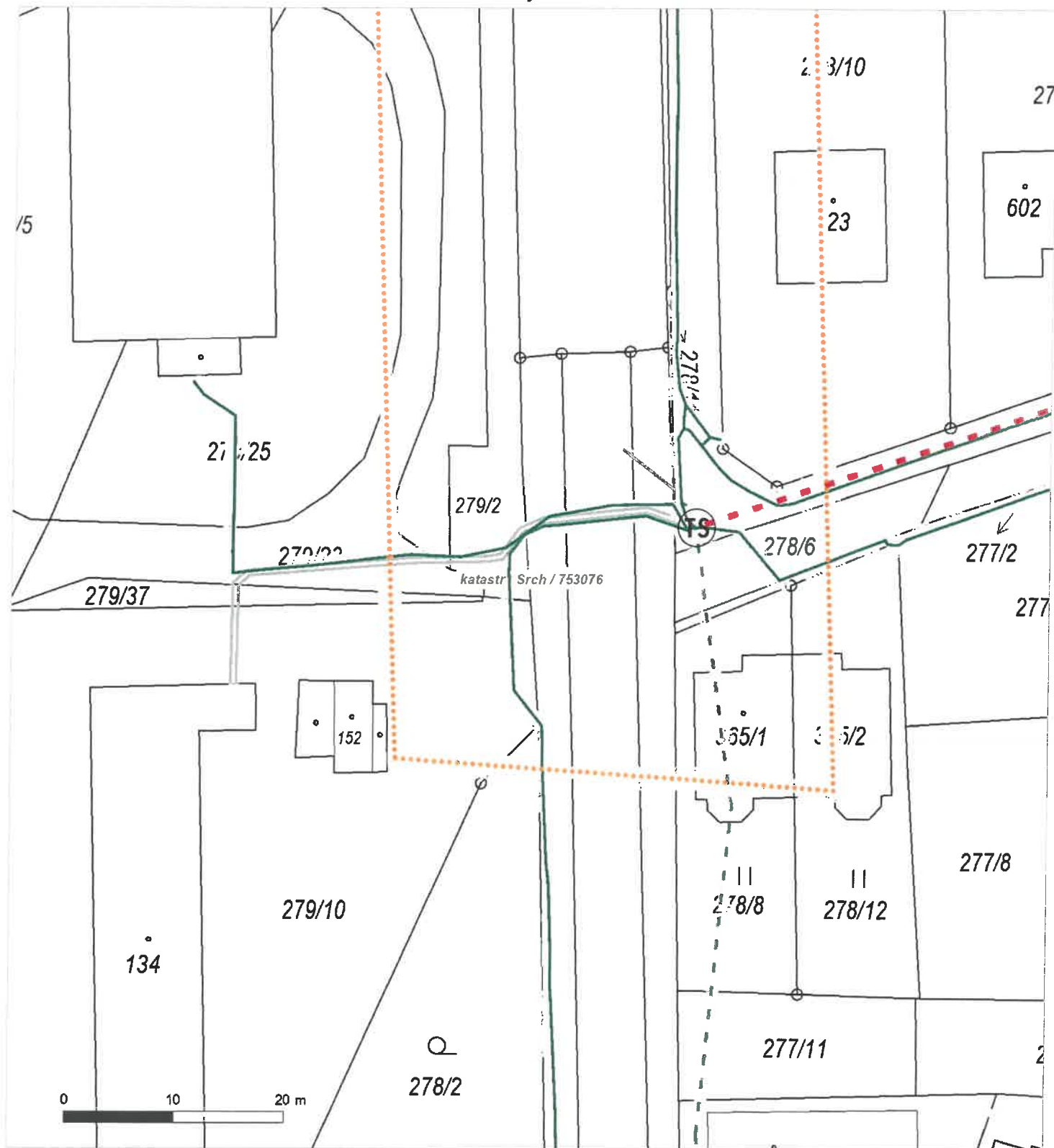
Není-li zobrazena katastrální mapa, zadejte žádost znovu. Katastrální mapa je generována prostřednictvím externí WMS služby, jejíž provoz nezajišťuje společnost ČEZ Distribuce, a. s.



Platí pouze se sdělením číslo 0101849299.

Zakreslené polohy zařízení v příloze jsou pouze informativní.

Situační výkres - list 5



Není-li zobrazena katastrální mapa, zadejte žádost znovu. Katastrální mapa je generována prostřednictvím externí WMS služby, jejíž provoz nezajišťuje společnost ČEZ Distribuce, a. s.

PODMÍNKY PRO PROVÁDĚNÍ ČINNOSTÍ V OCHRANNÝCH PÁSMECH PODZEMNÍCH VEDENÍ

Ochranné pásmo podzemních vedení elektrizační soustavy do 110 kV vč. a vedení řídící, měřicí a zabezpečovací techniky je stanoveno v § 46 odst. 5 zákona č. 458/2000 Sb., o podmínkách podnikání a o výkonu státní správy v energetických odvětvích a o změně některých zákonů (energetický zákon), ve znění pozdějších předpisů, a činí 1 metr po obou stranách krajního kabelu (energetického nebo pro elektronickou komunikaci) kabelové trasy, nad 110 kV činí 3 metry po obou stranách krajního kabelu.

V ochranném pásmu podzemního vedení je podle § 46 odst. 8 a 10 energetického zákona zakázáno:

- a) zřizovat bez souhlasu vlastníka těchto zařízení stavby či umisťovat konstrukce a jiná podobná zařízení, jakož i uskláňovat hořlavé a výbušné látky,
- b) provádět bez souhlasu vlastníka zemní práce,
- c) provádět činnosti, které by mohly ohrozit spolehlivost a bezpečnost provozu těchto zařízení nebo ohrozit život, zdraví či majetek osob,
- d) provádět činnosti, které by znemožňovaly nebo podstatně znesnadňovaly přístup k těmto zařízením,
- e) vysazovat trvalé porosty a přejíždět vedení mechanizmy o celkové hmotnosti nad 6 tun.

Pokud stavba nebo stavební činnost zasahuje do ochranného pásma podzemního vedení, je třeba požádat o písemný souhlas vlastníka nebo provozovatele tohoto zařízení na základě § 46 odst. 8 a 11 energetického zákona.

V ochranných pásmech podzemních energetických vedení a sítí pro elektronickou komunikaci je třeba dále dodržovat následující podmínky:

1. Dodavatel prací musí před zahájením prací zajistit vytyčení podzemního zařízení a prokazatelně seznámit pracovníky, jichž se to týká, s jejich polohou a upozornit na odchylky od výkresové dokumentace.
2. Výkopové práce do vzdálenosti 1 metr od osy (krajního) kabelu musí být prováděny ručně.
3. Zemní práce musí být prováděny v souladu s ČSN 73 6133 Návrh a provádění zemního tělesa pozemních komunikací a při zemních pracích musí být dodrženo Nařízení vlády č. 591/2006 Sb., bližších minimálních požadavcích na bezpečnost a ochranu zdraví při práci na staveništích.
4. Místa křížení a souběhy ostatních zařízení a staveb se zařízeními energetickými, komunikačními sítěmi pro elektronickou komunikaci nebo zařízeními technické infrastruktury musí být vyprojektovány a provedeny v souladu s platnými normami a předpisy, zejména s ČSN 33 2000-5-52, ČSN EN 50110-1, ČSN EN 50341-1, ČSN 73 6005 a PNE 33 0000-6, PNE 33 3301, PNE 34 1050.
5. Dodavatel prací musí oznámit příslušnému provozovateli distribuční soustavy zahájení prací minimálně 3 pracovní dny předem.
6. Při potřebě přejíždění trasy podzemních vedení nebo podzemních zařízení vozidly nebo mechanizmy je třeba po dohodě s vlastníkem provést dodatečnou ochranu proti mechanickému poškození.
7. Manipulovat s obnaženými kabely pod napětím je možné pouze se souhlasem vlastníka. Odkryté zařízení sítě pro elektronickou komunikaci včetně ochranné trubky (HDPE apod.) musí být řádně zabezpečeno při práci i proti poškození nepovolanou osobou.
8. Před záhozem kabelové trasy musí být zástupce vlastníka kabelu / ochranné trubky vyzván ke kontrole uložení. Pokud toto organizace provádějící zemní práce neprovede, vyhrazuje si provozovatel distribuční soustavy právo nechat inkriminované místo znovu odkryt.
9. Při záhozu musí být zemina pod kabely řádně udusána, kabely zapískovány a provedeno krytí proti mechanickému poškození. Podkopané kabely sítě elektronické komunikace budou podloženy ve vzdálenosti 1,5 m a zemina pod podložním musí být řádně upěchována. Pro zavěšení kabelu nebude použito sousedních kabelů nebo potrubí. Kabelové spojky budou uloženy vodorovně na můstku. Při práci s vysazováním a podkládáním kabelů stavebník včas vyzve k přítomnosti pracovníka pověřeného společností ČEZ Distribuce, a. s.
10. Bez předchozího souhlasu je zakázáno snižovat nebo zvyšovat vrstvu zeminy nad kabelem.
11. Každé poškození zařízení provozovatele distribuční soustavy musí být okamžitě nahlášeno na bezplatnou linku ČEZ Distribuce 800 850 860, která je Vám k dispozici 24 hodin denně, 7 dní v týdnu.
12. Ukončení stavby musí být neprodleně ohlášeno příslušnému provoznímu útvaru.
13. Po dokončení stavby provozovatel distribuční soustavy nesouhlasí s vyhlášením ochranného pásma nových rozvodů, které jsou budovány, protože se již jedná o práce v ochranném pásmu zařízení provozovatele distribuční soustavy. Případné opravy nebo rekonstrukce na svém zařízení nebude provozovatel distribuční soustavy provádět na výjimku z ochranného pásma nebo na základě souhlasu s činností v tomto pásmu.

Případné nedodržení uvedených podmínek bude řešeno příslušným stavebním úřadem nebo nahlášeno Energetickému regulačnímu úřadu jako správní delikt ve smyslu příslušného ustanovení energetického zákona spočívající v porušení zákazu provádět činnosti v ochranných pásmech dle § 46 uvedeného zákona.



PODMÍNKY PRO PROVÁDĚNÍ ČINNOSTÍ V OCHRANNÝCH PÁSMECH NADZEMNÍCH VEDENÍ

Ochranné pásmo nadzemního vedení distribuční soustavy podle § 46 odst. 3 zákona č. 458/2000 Sb., o podmínkách podnikání a o výkonu státní správy v energetických odvětvích a o změně některých zákonů (energetický zákon), je souvislý prostor vymezený svislými rovinami vedenými po obou stranách vedení ve vodorovné vzdálenosti měřené kolmo na vedení, které činí od krajního vodiče vedení na obě jeho strany:

- a) u napětí nad 1 kV a do 35 kV včetně
 - pro vodiče bez izolace 7 metrů (resp. 10 metrů u zařízení postaveného do 31. 12. 1994, vyjma lesních průseků, kde rozsah ochranného pásma i do uvedeného data činí 7 metrů),
 - pro vodiče s izolací základní 2 metry,
 - pro závěsná kabelová vedení 1 metr;
- b) u napětí nad 35 kV do 110 kV včetně
 - pro vodiče bez izolace 12 metrů (resp. 15 metrů u zařízení postaveného do 31. 12. 1994),
 - pro vodiče s izolací základní 5 metrů;
- c) u zařízení sítě pro elektronickou komunikaci 1 metr od krajního vedení.

Poznámka: Nadzemní vedení nízkého napětí (do 1 kV) není chráněno ochranným pásmem. Při činnostech prováděných v jeho blízkosti (práce v blízkosti) je nutné dodržet vzdálenosti dané ČSN EN 50110-1.

V ochranném pásmu nadzemního vedení je podle § 46 odst. 8 a 9 energetického zákona zakázáno:

- 1. zřizovat bez souhlasu vlastníka těchto zařízení stavby či umisťovat konstrukce a jiná podobná zařízení, jakož i uskladňovat hořlavé a výbušné látky,
- 2. provádět bez souhlasu vlastníka zemní práce,
- 3. provádět činnosti, které by mohly ohrozit spolehlivost a bezpečnost provozu těchto zařízení nebo ohrozit život, zdraví či majetek osob,
- 4. provádět činnosti, které by znemožňovaly nebo podstatně znesnadňovaly přístup k těmto zařízením,
- 5. vysazovat chmelnice a nechávat růst porosty nad výšku 3 metry.

Pokud stavba nebo stavební činnost zasahuje do ochranného pásma nadzemního vedení, je třeba požádat o písemný souhlas vlastníka nebo provozovatele tohoto zařízení na základě § 46 odst. 8 a 11 energetického zákona.

V ochranných pásmech nadzemních energetických vedení a sítí pro elektronickou komunikaci je třeba dále dodržovat následující podmínky:

- 1. Při pohybu nebo pracích v blízkosti elektrického vedení se nesmí osoby, předměty, prostředky nemající povahu jeřábu přiblížit k živým částem vodičů vysokého napětí blíže než 2 metry a u vodičů velmi vysokého napětí blíže než 3 metry (dle PNE 330000-6), pokud není větší vzdálenost stanovena v jiném předpisu (např. ČSN ISO 12480-1).
- 2. Jeřáby a jim podobná zařízení musí být umístěny tak, aby v kterékoli poloze byly všechny jejich části mimo ochranné pásmo vedení, a musí být zamezeno vymrštění lana.
- 3. Je zakázáno stavět budovy nebo jiné objekty v ochranných pásmech nadzemních vedení vysokého napětí.
- 4. Je zakázáno, provádět veškeré pozemní práce, při kterých by byla narušena stabilita podpěrných bodů (sloupů nebo stožárů).
- 5. Je zakázáno upevňovat antény, reklamy, ukazatele apod. pod, přes nebo přímo na stožáry elektrického vedení.
- 6. Dodavatel prací musí prokazatelně seznámit své pracovníky, jichž se to týká s ČSN EN 50110-1.
- 7. Pokud není možné dodržet body č. 1 až 4, je možné požádat příslušný provozní útvar provozovatele distribuční soustavy o další řešení (zajištění odborného dohledu pracovníka s elektrotechnickou kvalifikací dle Vyhlášky č. 50/1978 Sb., vypnutí a zajištění zařízení, zaizolování živých částí apod.), pokud nejsou tyto podmínky již součástí jiného vyjádření ke konkrétní stavbě.
- 8. V případě požadavku na vypnutí zařízení po nezbytnou dobu provádění prací je nutné požádat minimálně 2 měsíce před požadovaným termínem. V případě vedení nízkého napětí je možné též požádat o zaizolování části vedení.
- 9. Stavba bude situována tak, aby každá její část včetně dočasných zařízení byla vzdálena nejméně 1,5 m od osy nadzemního zařízení pro elektronickou komunikaci.
- 10. Do vzdálenosti 1,5 metru od osy nadzemního zařízení pro elektronickou komunikaci nebudou používány mechanismy ohrožující provoz zařízení, skladování materiál, zemina, prováděny postřiky nebo jiná činnost, která by mohla ohrozit provoz zařízení nebo jiného zařízení souvisejícího s nadzemní sítí pro elektronickou komunikaci.

Případné nedodržení uvedených podmínek bude řešeno příslušným stavebním úřadem nebo nahlášeno Energetickému regulačnímu úřadu jako správní delikt ve smyslu příslušného ustanovení energetického zákona, spočívající v porušení zákazu provádět činnosti v ochranných pásmech dle § 46 uvedeného zákona.

PODMÍNKY PRO PROVÁDĚNÍ ČINNOSTÍ V OCHRANNÝCH PÁSMECH ELEKTRICKÝCH STANIC

Ochranné pásmo elektrické stanice je stanoveno v § 46 odst. 6 zákona č. 458/2000 Sb., o podmínkách podnikání a o výkonu státní správy v energetických odvětvích a o změně některých zákonů (energetický zákon), a je vymezeno svislými rovinami vedenými ve vodorovné vzdálenosti:

- a) u venkovních elektrických stanic a dále stanic s napětím větším než 52 kV v budovách 20 metrů vně od oplocení nebo v případě, že stanice není oplocena, 20 metrů od vnějšího líce obvodového zdiva,
- b) u stožárových elektrických stanic a věžových stanic s venkovním přívodem s převodem napětí z úrovně nad 1 kV a menší než 52 kV na úroveň nízkého napětí 7 m od vnější hrany půdorysu stanice ve všech směrech,
- c) u kompaktních a zděných el. stanic s převodem napětí z úrovně nad 1 kV a menší než 52 kV na úroveň nízkého napětí 2 metry od vnějšího pláště stanice ve všech směrech,
- d) u vestavěných el. stanic 1 metr vně od obestavění.

V ochranném pásmu elektrické stanice je podle § 46 odst. 8 a 10 energetického zákona zakázáno:

- 1. zřizovat bez souhlasu vlastníka těchto zařízení stavby či umisťovat konstrukce a jiná podobná zařízení, jakož i uskláňovat hořlavé a výbušné látky,
- 2. provádět bez souhlasu vlastníka zemní práce,
- 3. provádět činnosti, které by mohly ohrozit spolehlivost a bezpečnost provozu těchto zařízení nebo ohrozit život, zdraví či majetek osob,
- 4. provádět činnosti, které by znemožňovaly nebo podstatně znesnadňovaly přístup k těmto zařízením.

Pokud stavba nebo stavební činnost zasahuje do ochranného pásma elektrické stanice, je třeba požádat o písemný souhlas vlastníka nebo provozovatele tohoto zařízení na základě § 46 odst. 8 a 11 energetického zákona.

V ochranném pásmu elektrické stanice je dále zakázáno provádět činnosti, které by mohly mít za následek ohrožení bezpečnosti a spolehlivosti provozu stanice nebo zmenšující či podstatně znesnadňující její obsluhu a údržbu a to zejména:

- 5. provádět výkopové práce ohrožující zaústění podzemních vedení vysokého a nízkého napětí nebo stabilitu stavební části el. stanice (viz podmínky pro činnosti v ochranných pásmech podzemního vedení),
- 6. skladovat či umisťovat předměty bránící přístupu do elektrické stanice nebo k rozvaděčům vysokého nebo nízkého napětí,
- 7. umisťovat antény, reklamy, ukazatele apod.,
- 8. zřizovat oplocení, které by znemožnilo obsluhu el. stanice.

Případné nedodržení uvedených podmínek bude řešeno příslušným stavebním úřadem nebo nahlášeno Energetickému regulačnímu úřadu jako správní delikt ve smyslu příslušného ustanovení energetického zákona spočívající v porušení zákazu provádět činnosti v ochranných pásmech dle § 46 uvedeného zákona.



PODMÍNKY PRO PROVÁDĚNÍ ČINNOSTÍ V OCHRANNÝCH PÁSMECH NEBO BEZPROSTŘEDNÍ BLÍZKOSTI ZAŘÍZENÍ TECHNICKÉ INFRASTRUKTURY

Ochranné pásmo zařízení technické infrastruktury činí 1 metr po obou stranách od potrubí nebo kabelu.

V ochranném pásmu zařízení technické infrastruktury je zakázáno bez souhlasu společnosti ČEZ Distribuce, a. s., provádět činnosti, které by mohly ohrozit vodárenské, plynárenské, kanalizační nebo jiné zařízení technické infrastruktury, jejich spolehlivost a bezpečnost provozu. Při provádění veškerých činností v ochranném pásmu i mimo ně nesmí dojít k poškození těchto zařízení.

V projektech v bezprostřední blízkosti zařízení technické infrastruktury je nutno dodržet vzájemné vzdálenosti inženýrských sítí dle ČSN 73 6005.



ŽADATEL
PRODIN a.s.

NAŠE ZNAČKA
0700578786

VYŘIZUJE / LINKA

VYŘÍZENO DNE
14.07.2022

Sdělení o existenci komunikačního vedení společnosti ČEZ ICT Services, a. s.

Název akce: **Vjezdová brána a chodník u III/0373 v Srchu**

Účel: **Sloučené územní a stavební řízení**

Vážený zákazníku,
dovolujeme si reagovat na Vaši žádost číslo 0700578786 ze dne 14.07.2022, která se týkala sdělení o existenci komunikačního zařízení na Vámi určeném zájmovém území.

Dle vědomí společnosti ČEZ ICT Services, a. s., se na Vámi vymezeném zájmovém území:
nenachází komunikační zařízení v majetku společnosti ČEZ ICT Services, a. s.

Zároveň si Vás dovoluujeme upozornit, že není vyloučeno, že se ve Vámi vymezeném zájmovém území nachází jiné zařízení, které není v majetku společnosti ČEZ ICT Services, a. s.

Toto sdělení je platné do 14.07.2023.

V souvislosti s výše uvedeným si Vás dovoluujeme upozornit, že sdělení o existenci či neexistenci sítě představuje skutečnosti tvořící obchodní tajemství společnosti ČEZ ICT Services, a. s. Poskytnuté informace jsou dále také důvěrnými informacemi společnosti ČEZ ICT Services, a. s. Z výše uvedených důvodů si Vás proto společnost ČEZ ICT Services, a. s., dovoluje upozornit, že s poskytnutými informacemi je potřeba nakládat dle platných právních předpisů, v opačném případě se vystavujete postihu ve smyslu platné právní úpravy. V této souvislosti si Vás dovoluujeme rovněž upozornit, že požadované informace nesmí být předány, sděleny, využity, zpřístupněny, či jiným způsobem postoupeny na jakoukoli třetí osobu bez předchozího prokazatelného souhlasu společnosti ČEZ ICT Services, a. s. Informace o existenci sítě mohou být využity pouze pro účel, pro který byly vyžádány.

ČEZ ICT Services, a. s.

Praha, Praha 4
Duhová 1531/3
PSČ 140 53
IČ: 26470411

Přílohy

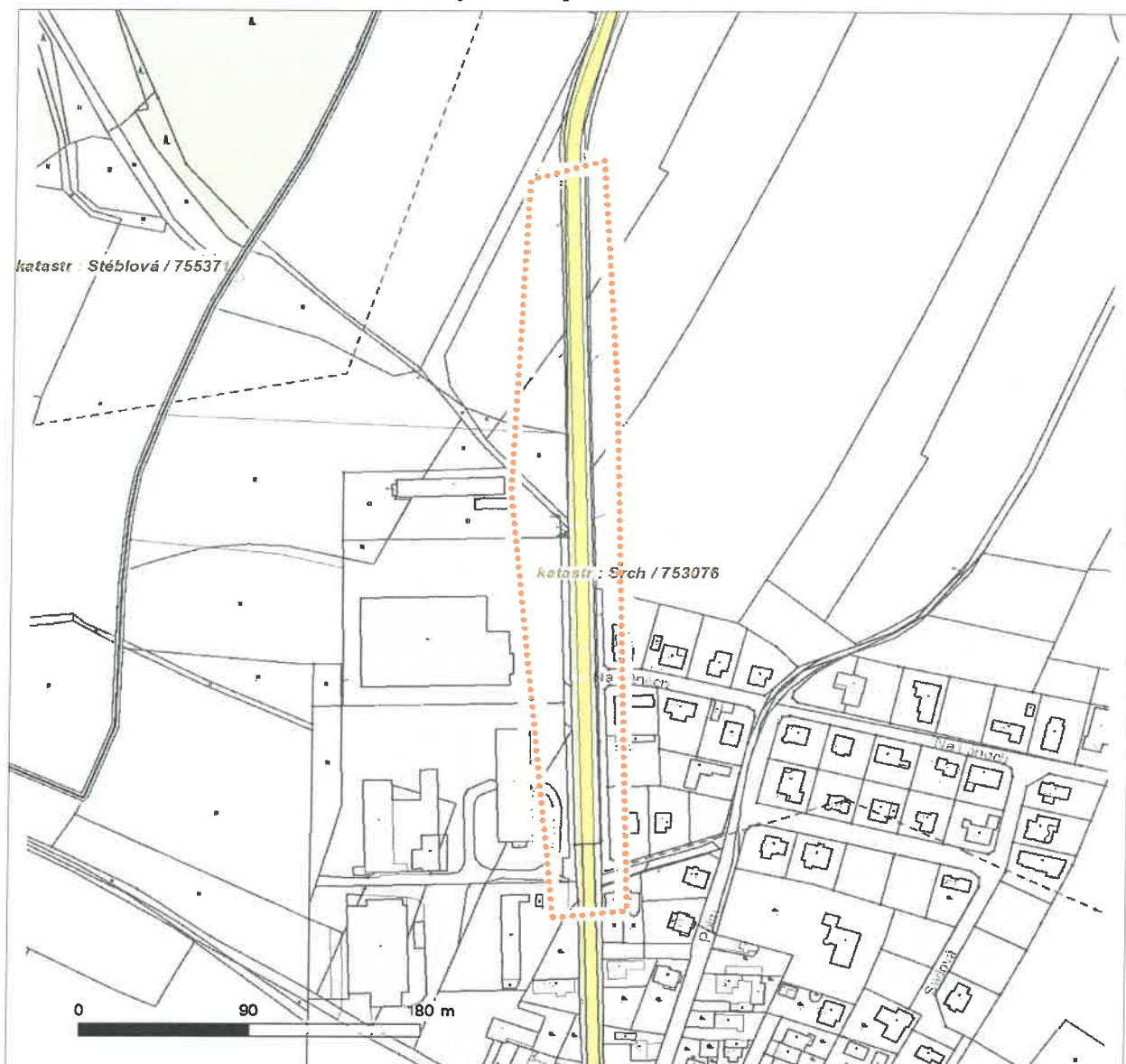
Situační výkres zájmového území



Platí pouze se sdělením číslo 0700578786.

Zakreslené polohy zařízení v příloze jsou pouze informativní.

Situační výkres zájmového území



LEGENDA

- | | |
|-------------------------------------|------------------------------------|
| — — — — — Nadzemní optické vedení | — — — — — Radioreléový spoj vzduch |
| ————— Podzemní optické vedení | Zájmové území |
| - - - - - Nadzemní metalické vedení | ===== Hranice katastrálního území |
| ————— Podzemní metalické vedení | |



ŽADATEL
PRODIN a.s.

NAŠE ZNAČKA
0201441225

VYŘIZUJE / LINKA

VYŘÍZENO DNE
14.07.2022

Sdělení o existenci komunikačního vedení společnosti Telco Pro Services, a. s.

Název akce: **Vjezdová brána a chodník u III/0373 v Srchu**

Účel: **Sloučené územní a stavební řízení**

Vážený zákazníku,
dovolujeme si reagovat na Vaši žádost číslo 0201441225 ze dne 14.07.2022, která se týkala sdělení o existenci komunikačního zařízení na Vámi určeném zájmovém území.

Dle vědomí společnosti Telco Pro Services, a. s., se na Vámi vymezeném zájmovém území:
nenachází komunikační zařízení v majetku společnosti Telco Pro Services, a. s.

Zároveň si Vás dovoluujeme upozornit, že není vyloučeno, že se ve Vámi vymezeném zájmovém území nachází jiné zařízení, které není v majetku společnosti Telco Pro Services, a. s.

Toto sdělení je platné do 14.07.2023.

V souvislosti s výše uvedeným si Vás dovoluujeme upozornit, že sdělení o existenci či neexistenci sítě představuje skutečnosti tvořící obchodní tajemství společnosti Telco Pro Services, a. s. Poskytnuté informace jsou dále také důvěrnými informacemi společnosti Telco Pro Services, a. s. Z výše uvedených důvodů si Vás proto společnost Telco Pro Services, a. s., dovoluje upozornit, že s poskytnutými informacemi je potřeba nakládat dle platných právních předpisů, v opačném případě se vystavujete postihu ve smyslu platné právní úpravy. V této souvislosti si Vás dovoluujeme rovněž upozornit, že požadované informace nesmí být předány, sděleny, využity, zpřístupněny, či jiným způsobem postoupeny na jakoukoli třetí osobu bez předchozího prokazatelného souhlasu společnosti Telco Pro Services, a. s. Informace o existenci sítě mohou být využity pouze pro účel, pro který byly vyžádány.

S pozdravem

Telco Pro Services, a. s.

Praha, Praha 4
Duhová 1531/3
PSČ 140 00
IČ: 29148278

Přílohy

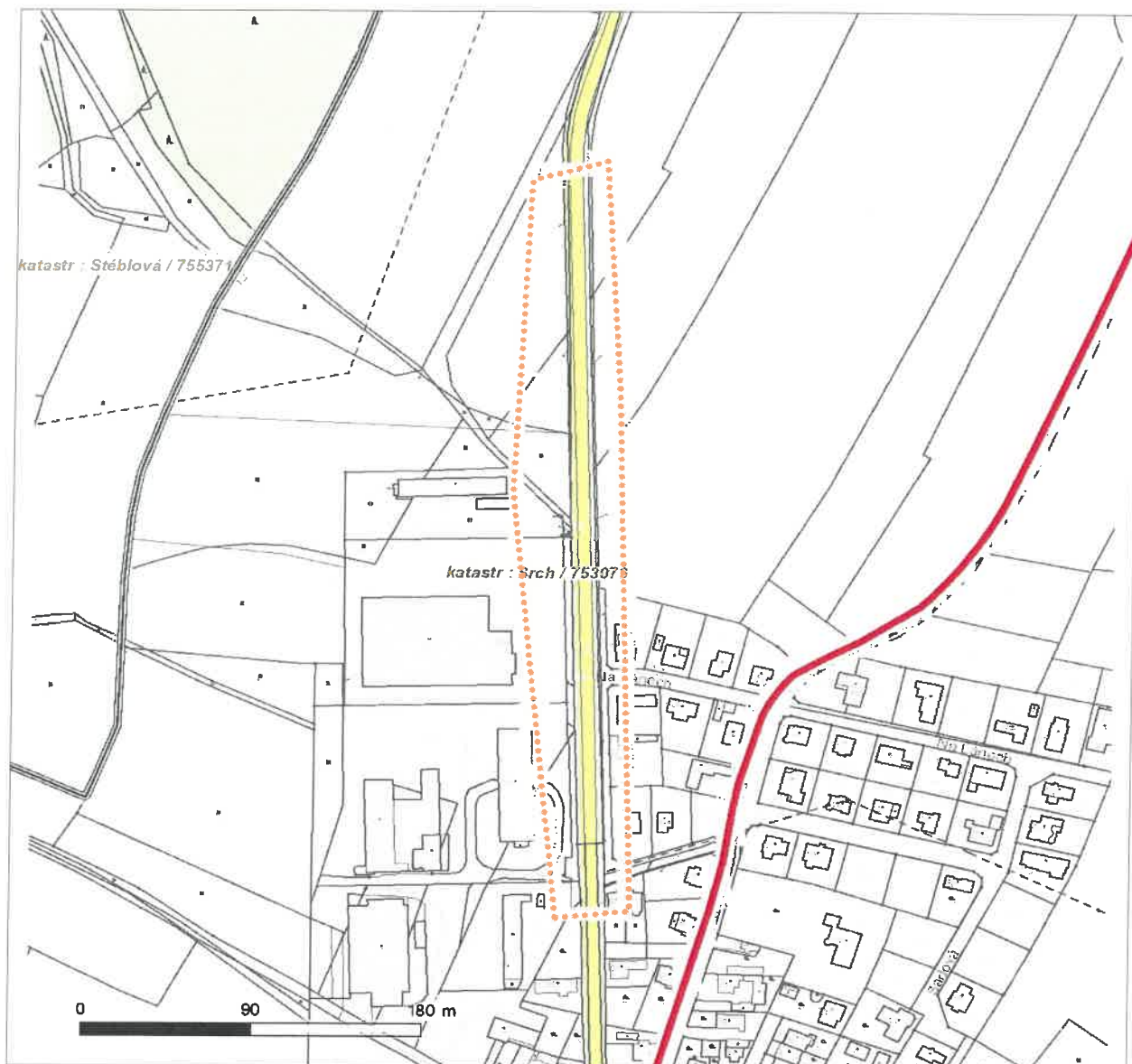
Situační výkres zájmového území



Platí pouze se sdělením číslo 0201441225.

Zakreslené polohy zařízení v příloze jsou pouze informativní.

Situační výkres zájmového území



LEGENDA

- | | |
|-------------------------------------|--------------------------------|
| ■ ■ ■ ■ ■ Nadzemní optické vedení | — Radioreléový spoj vzduch |
| — Podzemní optické vedení | Zájmové území |
| ■ ■ ■ ■ ■ Nadzemní metalické vedení | == Hranice katastrálního území |
| — Podzemní metalické vedení | |

Vaše značka:

Naše značka: 224 - 22

Vyřizuje: Harvalík Pavel

Telefon: +420 466 843 814

Mobil: +420 724 010 425

E-mail: pharvalik@eop.cz

Datum: 13. 07. 2022

PRODIN a.s.

K Vápence 2745

530 02 Pardubice


vyjádření k existenci sítí

Název stavby	Vjezdová brána a chodník u III/0373 v Srchu
Projektant	Jana Forstlová
Předložená část	A.1 přehledná situace, situace
Číslo projektu	3110/021/021
Datum zpracování	08/2021
Stupeň projektu	DÚR+DSP
Investor	Obec Srch, Pardubická 100, 533 52 Srch
Číslo vyjádření EOP:	224 - 22

K výše uvedené akci uvádíme tyto připomínky:

Po ověření navrženého řešení sdělujeme, že v předložené akci **nedojde ke styku** se zařízením v majetku EOP Distribuce a.s. nebo Elektrárny Opatovice, a.s. a se stavbou souhlasíme.

Toto vyjádření platí jen pro dokumentaci, která byla žadatelem předložena a pro rozsah prací na ní vyznačených. Platnost vyjádření je šest měsíců od data vydání vyjádření.



EOP Distribuce, a.s. č.p. 478 533 45 Opatovice nad Labem IČO: 28800621 • DIČ: CZ28800621
--

EOP Distribuce, a.s.

IČO 288 00 621 | DIČ CZ28800621 | DATOVÁ SCHRÁNKA gvjzp6d | č.p. 478, 533 45 Opatovice nad Labem |
+420 466 843 111 | www.eop.cz



PRODIN a.s.
Martina Řezaninová
K Vápence 2745
530 02 Pardubice - Zelené Předměstí

V Praze, 14.7.2022

Naše zn.: **220714-1329447615**

Věc: vyjádření k žádosti k akci **"Vjezdová brána a chodník u III/0373 v Srchu"**

Společnost Vodafone Czech Republic a.s. (dále jen „Vodafone“), se sídlem Praha 5, náměstí Junkových 2, IČ: 25788001, zapsaná dne 13.8. 1999 v obchodním rejstříku vedeném Městským soudem v Praze pod spisovou značkou B.6064 a společnost Vantage Towers, s.r.o. se sídlem Závišova 502/5, Nusle, 140 00 Praha 4, zapsaná v obchodním rejstříku vedeném u Městského soudu v Praze pod sp. zn. C 330005, IČO: 09056009, DIČ: CZ09056009 zastoupená Vodafone na základě plné moci Vám sděluje, že dle Vámi podané žádosti ze dne **14.7.2022**, která je nedílnou součástí tohoto vyjádření,

souhlasí s realizací projektu.

Ve Vámi zadaném zájmovém území a v uvedené výšce (výška stavby: 0 m, výška jeřábu: 0 m) se nenachází žádné podzemní ani nadzemní vedení.


Platnost vyjádření je **1 rok** od data vydání. Vyjádření je platné pouze v rámci předmětného projektu a pro důvod vydání vyjádření stanovený žadatelem v žádosti.

Vyjádření pozbývá platnosti uplynutím doby platnosti, změnou rozsahu zájmového území i změnou důvodu vydání vyjádření uvedeného v žádosti, to vše v závislosti na tom, která ze skutečností rozhodná pro pozbytí platnosti tohoto vyjádření nastane nejdříve. Po skončení platnosti si musíte podat novou žádost na adrese <https://www.zadostovyjadeni.cz/vodafone/>.

S pozdravem

v.z. Nora Hlásenská
Vodafone Czech Republic a. s.
náměstí Junkových 2808/2
150 00 Praha 5

Tel.: 775012847
E-mail: nora.hlasenska1@vodafone.com



Seznam příloh/přiložených souborů:
Zadost_220714-1329447615.pdf

Strana 1/1, vyjádření k žádosti č. 220714-1329447615

Vodafone Czech Republic a.s.
Náměstí Junkových 2
155 00 Praha 5

Vodafone péče o zákazníky: 800 77 00 77
IČO: 25788001, DIČ: CZ25788001
vodafone.cz

Společnost zapsaná v obchodním rejstříku vedeném Městským soudem v Praze, oddíl B, vložka 6064.





Žádost o vyjádření k existenci sítí č. 220714-1329447615

Identifikační údaje žadatele / stavebníka

Typ:	Právnícká osoba
IČO:	25292161
Firma:	PRODIN a.s.
Jméno:	Martina
Příjmení:	Řezaninová
Telefon:	+420 725 601 963
E-mail:	martina.rezaninova@prodin.cz

Adresa sídla/bydliště

Ulice:	K Vápence
Č.p. (č.ev.) / č.o.:	2745
Obec:	Pardubice - Zelené Předměstí
PSČ:	53002

Důvod žádosti o vyjádření

Název stavby:	Vjezdová brána a chodník u III/0373 v Srchu
Typ stavby:	Stavba výšky do 10 m nad zemí
Stupeň žádosti:	DÚR+DSP (Dokumentace pro společné územní rozhodnutí a stavební povolení)
Popis stavby / doplňující informace:	Výstavba nové vjezdové brány a chodníků včetně osvětlení a odvodnění.
Podzemní stavba a zpevněná plocha:	Ano
Výška stavby:	0 m
Výška jeřábu:	0 m
Seznam příloh:	SRCH_KOORDINAČNI SITUACE.pdf

Zájmové území

Kresba 1:



Dotčené KÚ: Srch (753076)

Definice ve formátu Well-known Text (WKT):

POLYGON((-647724.03 -1055336.13,-647683.46 -1055338.19,-647691.67 -1055074.51,-647703.62 -1054895.21,-647739.7 -1054901.74,-647741.47 -1055088.06,-647724.03 -1055336.13))

Datum: 14.7.2022

Zadáno: <https://www.zadostovyjadreni.cz/vodafone/>

Informace podle zákona č. 127/2005 Sb., o elektronických komunikacích, nařízením 2016/679 o ochraně fyzických osob v souvislosti se zpracováním osobních údajů a o volném pohybu těchto údajů a o zrušení směrnice 95/46/ES (obecné nařízení o ochraně osobních údajů) a dalšími souvisejícími právními předpisy.

Společnost Position s.r.o., se sídlem Londýnská 665/45, 120 00 Praha 2, IČ 26422816, zapsaná v obchodním rejstříku vedeném Městským soudem v Praze, oddíl C, vložka 81053 („Position“) a společnost Vodafone Czech Republic s., se sídlem nám. Junkových 2808/2, 155 00 Praha 5, IČ 25788001, zapsaná v obchodním rejstříku vedeném Městským soudem v Praze, oddíl B, vložka 6064 („Vodafone“) Vás tímto informují, že shromážděné osobní údaje v rozsahu Vaše jméno, příjmení, bydliště, e-mailová adresa a telefonní číslo bude společnost Vodafone, jako správce, a společnost Position, jako zpracovatel, zpracovávat za účelem jejich použití při realizaci povinností v souvislosti se žádostí o stanovisko nebo vyjádření pro řízení podle zákona č. 183/2006 Sb., o územním plánování a stavebním řádu (stavební zákon), a to automatizovaným způsobem nebo v tištěné podobě s tím, že Vaše osobní údaje nebudou zpřístupněny jiným osobám.

Vaše osobní údaje poskytujete dobrovolně a tento souhlas můžete kdykoliv odvolat.

Podrobné informace o ochraně soukromí ve společnosti Vodafone, a to včetně uplatnění vašich práv subjektu údajů naleznete na webu <https://www.vodafone.cz/o-vodafone/ke-stazeni/ochrana-soukromi/>.



PRO SPOLEČNÉ ZÁŽITKY

Vyřizuje: Dundáček Petr

E-mail: petr.dundacek@t-mobile.cz

PRODIN a.s.
Martina Řezaninová
K Vápence č.p.2745
53002 Pardubice

Naše značka: E36813/22

V Praze dne: 23.7.2022

Vyjádření a stanovení podmínek pro udělení souhlasu s umístěním stavby v ochranném pásmu sítě technické infrastruktury (TI) společnosti T-Mobile Czech Republic a.s.

Vydané podle § 101 ZÁKONA Č. 127/2005 Sb., o elektronických komunikacích a o změně některých souvisejících zákonů (zákon o elektronických komunikacích – dále jen ZEK), ve znění pozdějších předpisů a §161 zákona č. 183/2006 Sb., o územním plánování a stavebním řádu (stavební zákon) či dle dalších příslušných právních předpisů

Věc: Vjezdová brána a chodník u III/0373 v Srchu

Stupeň: Sloučené územní a stavební řízení

Na základě předložených projektových podkladů dáváme **souhlasné stanovisko k vydání Územního souhlasu / rozhodnutí (Stavebního povolení) a následně souhlas s realizací stavby.**

Dle předložených dokladů nedojde ke kolizi s technickou infrastrukturou společnosti **T-Mobile Czech Republic a.s.**

Toto stanovisko má platnost 1 rok a nelze prodloužit. Po uplynutí platnosti zadejte žádost o nové stanovisko na:
<https://ochranasiti.t-mobile.cz/vyjadreni/>

T-Mobile
T-Mobile Czech Republic a.s.
Tomičkova 2144/1
148 00 Praha 4
IČ 649 49 681, DIČ CZ64949681

Ochrana sítí

Technologický úsek

V další komunikaci nebo požadavku doplňujících dotazů, uvádějte do „Předmětu“ e-mailu vždy číslo jednací.



Příloha č. 1

Rekapitulace žádosti o vyjádření k existenci sítě elektronických komunikací

Číslo žádosti: E36813/22
Název stavby /akce: Vjezdová brána a chodník u III/0373 v Srchu
Datum podání žádosti: 14.7.2022
Důvod žádosti: Sloučené územní a stavební řízení
Popis jiného důvodu žádosti:
Poznámka:

Žadatel

Firma / organizace: PRODIN a.s.
IČ: 25292161
DIČ:
Kontaktní osoba: Martina Řezaninová
Adresa: K Vápence č.p.2745
Město / obec: Pardubice
PSČ: 53002
Stát:
E-mail: martina.rezaninova@prodin.cz
Telefonní číslo: 725601963

Stavebník

Firma / organizace: Obec Srch
Kontaktní osoba: Ing. Lukáš Panchártek
Adresa: Pardubická č.p.100
Město / obec: Srch
PSČ: 53352
Stát:
E-mail: starosta@obecsrch.cz
Telefonní číslo: 602136558

Stavba

Výška nad terénem (metry): 0 m
Projektant:
Druh stavby: Dopravní infrastruktura - komunikace, chodníky, cyklostezky apod
Hodnota projektu: 2 mil. Kč
Měsíc zahájení stavby:
Měsíc ukončení stavby:

Odeslání stanoviska

E-mail: martina.rezaninova@prodin.cz

Příloha č. 2

Situační plánek

Zájmová oblast (zájmové oblasti) zadaná žadatelem



Geometrie zájmové oblasti (zájmových oblastí) žádosti ve formátu WKT a souřadnicovém systému S-JTSK. Zkopírováním textu lze geometrii zobrazit v jakémkoli softwaru podporujícím formát WKT.

POLYGON((-647727.508623185 -1055326.42324192,-647681.31242503 -1055328.08622305,-647690.377109447 -1054963.82364814,-647756.860829201 -1054944.31498448,-647727.508623185 -1055326.42324192))

VÁŠ DOPIS ZN.:

ZE DNE: 28.04.2021

NAŠE ZN.: 199/180521/PC

E-MAIL: vyjadreni@edera.cz

DATUM: 18.05.2021

PRODIN a.s.

K Vápence 2745
530 02; PardubiceMartina.Rezaninova@prodin.cz**Vyjádření k existenci sítí****Stavba: Vjezdová brána a chodník u III/0373 v Srchu****Investor: Obec Srch (IČ: 00274283), Pardubická 100, 533 52 Srch**

Na základě Vaší žádosti Vám k výše uvedenému záměru sdělujeme následující:

Ve Vámi vyznačeném zájmovém území **se v současné době nenachází** podzemní vedení ve vlastnictví nebo správě společnosti EDERA Group a.s. K uvedenému záměru nemáme žádných námitek ani připomínek.

Platnost tohoto vyjádření je 2 roky od jeho vydání.

Při zásadní změně rozsahu stavby je nutno požádat naši organizaci o nové vyjádření k existenci komunikačního vedení.

S pozdravem
EDERA Group a.s.**Upozornění:**pro zasílání žádostí o vyjádření používejte email: vyjadreni@edera.czBližší informace k vyjadřování viz: <http://www.edera.cz/klientske-centrum/vyjadreni-k-existenci-siti/>