






**A**  
**PDPS**

PROJEKTOVÁ DOKUMENTACE PRO PROVÁDĚNÍ STAVBY

	<b>MĚSTO KRÁLÍKY</b> <b>VELKÉ NÁMĚSTÍ 5</b> <b>561 69 KRÁLÍKY</b> <b>IČO 002 790 72</b>	Razítko, datum, podpis:
---	--	-------------------------

KRESLIL:	JAN VAJS			<b>IDProjekt s.r.o.</b> inženýring a projekce dopravních staveb			
ZPRACOVAL:	JAN VAJS			Júnova 1028, 517 41 Kostelec nad Orlicí	tel. 494 544 554	www.idprojekt.cz	
TECHNICKÁ KONTROLA:	FRANTIŠEK WAYRAUCH			IČO 024 97 247	DIČ CZ02497247		
ZODPOVĚDNÝ PROJEKTANT:	ING. PAVEL MATYS						
HLAVNÍ PROJEKTANT:	ING. PAVEL MATYS						
KRAJ:	PARDOBICKÝ	OKRES:	ÚSTÍ NAD ORLICÍ	OBEC:	KRÁLÍKY	STUPEŇ:	PDPS
INVESTOR: MĚSTO KRÁLÍKY, VELKÉ NÁMĚSTÍ 5, 561 69 KRÁLÍKY						ZAK. ČÍSLO:	0184
<b>AKCE:</b> <b>KRÁLÍKY - CHODNÍK PODÉL SILNICE III/31224</b> <b>UL. PIVOVARSKÁ - SMĚR VOJENSKÉ MUZEUM</b>  <b>OBJEKT:</b> SO 101 - CHODNÍK  <b>OBSAH:</b> <b>PRŮVODNÍ ZPRÁVA</b>						ARCHIVNÍ ČÍSLO:	2018-006-0184
						DATUM:	X/2018
						FORMÁT:	A4
						MĚŘÍTKO:	-
						ČÍSLO SOUPRAVY:	ČÍSLO PŘÍLOHY: <b>A.</b>

# A. PRŮVODNÍ ZPRÁVA

## A.1 IDENTIFIKAČNÍ ÚDAJE

### A.1.1. Údaje o stavbě

Název stavby: Králíky – chodník podél silnice III/31224 ul. Pivovarská – směr  
Vojenské muzeum

Místo stavby: katastrální území: Králíky [672556]  
pozemky parc. č.: 2203/1, 2076/2, 2072/10, 3313, 201/2,  
2072/8, 3480, 261, 187/1, 260/1, st. 139/2

Předmět dokumentace: Dokumentace pro provádění stavby (PDPS).

Jedná se o novostavbu trvalého charakteru.

### A.1.2. Údaje o stavebníkovi

Oficiální název: Městský úřad Králíky  
Adresa: Velké náměstí 5, 561 69 Králíky  
Telefon: 465 670 701  
Fax: 465 631 321  
E-mail: kraliky@kraliky.eu  
IČO: 00279072

### A.1.3. Údaje o zpracovateli dokumentace

Sídlo firmy: Sokolovská 94  
570 01 Litomyšl  
IČ: 02497247  
Telefon: 734 207 699  
Vedoucí projektant: Ing. Pavel Matys  
Autorizace: 0601177  
Projektant: Jan Vajs

## A.2 ČLENĚNÍ STAVBY NA OBJEKTY

Stavba je členěna na jeden stavební objekt:

SO 101 – Chodník

# **A. PRŮVODNÍ ZPRÁVA**

## **A.3. SEZNAM VSTUPNÍCH PODKLADŮ**

- Polohopisné a výškopisné zaměření stávající lokality v souřadném systému S-JTSK, výškové napojení je provedeno v systému B.p.v
- DKM Králíky
- Vyjádření správců inženýrských sítí o jejich existenci
- Místní šetření stavby a jednání s dotčenými orgány